

**SERSTØK BYGGISAMTYKT FYRI  
MATR. NR. 43g Á ARGJABOÐA, ARGIR  
SB\_Argir\_Argjaboði\_2018\_3\_2021**

Við heimild í lögtingslóg um býarskipanir og byggisamtyktir frá 21. maí 1954, verða skipaðar hesar reglur fyri tað øki í Tórshavnar kommunu, ið nevnt er í 1. grein.

**§1. HEIMILD OG AVMARKING**

Stk. 1. Endamálið við hesi serstøku byggisamtyktini er at skipa íbúðarbygging á økinum.

Stk. 2. Økið, ið serstaka byggisamtyktin er galdandi fyri, er avmarkað, sum sýnt er á viðhefta kortskjali 1, matr. nr. 43g á Argjaboða, Argir og allar jarðarlutir, sum eftir góðkenning av hesi byggisamtykt verða frábýttir nevndu ogn.

Stk. 3. Økið er uml. 3500 m<sup>2</sup> til støddar og liggur í einum C3 øki, sum sambært almennu byggisamtyktini kann brúkast til miðstaendamál, skúlar, almennar stovnar og íbúðir.

Stk. 4. Sambært kap. IV, §22, stk. 2 skal útstykkning og bygging í C3 øki gerast sambært serstakari byggisamtykt fyri alt økið ella ein natúrliga avmarkaðan part av tí.

Stk. 5. Fyri viðurskifti, sum ikki eru reguleað í hesi serstøku byggisamtykt, eru ásetingarnar í almennu byggisamtyktini fyri Tórshavnar kommunu galdandi.

**§2. NÝTSLA ØKISINS**

Stk. 1. Økið, sum byggisamtyktin regulerar, skal nýtast til íbúðir og felags hentleikar hjá íbúgvunum.

Stk. 2. Útstykkningin hevur íbúðarbygging, felagshús, fríøki, felags parkeringspláss, felags parkering skjallara og felags reinsiverk.

Stk. 3. Vegir, felagsøkir og gøtur skulu gerast, sum sýnt er á viðhefta kortskjali 2.

**§4. VEGIR OG PARKERING**

Stk. 1. Vegir og parkeringspláss skulu gerast sambært ásetingum í almennu byggisamtyktini fyri Tórshavnar kommunu.

Stk. 2. Skipanin av parkeringskjallaranum skal vera, sum sýnt er á viðhefta kortskjali 3.

#### **§5. BYGGING OG STØDD HÚSANNA**

Stk. 1. Byggistigið má í mesta lagi verða 0,4.

Stk. 2. Nýtslustigið má í mesta lagi verða 0,8.

Stk. 3. Parkeringskjallari verður ikki taldur við í nýtslustignum.

Stk. 4. Mest loyvda hædd av bygningi er 14,0 m frá planering.

Stk. 5. Aðrar ásetingar viðvíkjandi bygging skulu verða í samsvar við almennu byggisamtyktina fyri Tórshavnar kommunu.

#### **§6. ÚTSJÓND HÚSANNA**

Stk. 1. Øll bygging í økinum, sum byggisamtyktin fevnir um, skal gerast í samráð við byggifultrúan.

Stk. 2. Kommunan skilar sær rætt til at seta krøv til útsjónd av bygningum í sambandi við út- og umbygging ella nýbygging.

#### **§7. BYGGINGARMYNDULEIKI OG ÁTALURÆTTUR**

Stk. 1. Byggingarmynduleiki og átalurættur eru sambært hesi byggisamtykt hjá Tórshavnar býráð einsamøllum.

#### **§8. UNDANTAKSLOYVI FRÁ BYGGISAMTYKTINI OG BROYTINGAR HENNI.**

Stk. 1. Smávegis frávik frá reglunum í hesi byggisamtykt kann býráðið geva loyvi til, um so er, at dámur á økinum, sum byggisamtyktin roynir at skapa ella varðveita, ikki verður broyttur av teirri orsök.

Stk. 2. Broytingar í byggisamtyktini kunnu verða gjørdar eftir samtykt býráðsins og góðkenning landsstýrisins eftir reglum um samtykt og góðkenning av nýggjum byggisamtyktum.

<b>UMHVØRVIS - OG VINNUMÁLARÁÐIÐ</b>	
Mál nr.:	20/02083
Ætlanarskriv:	3/9-2020
Góðkent:	12/4-2021
Váttað:	Annika Høi

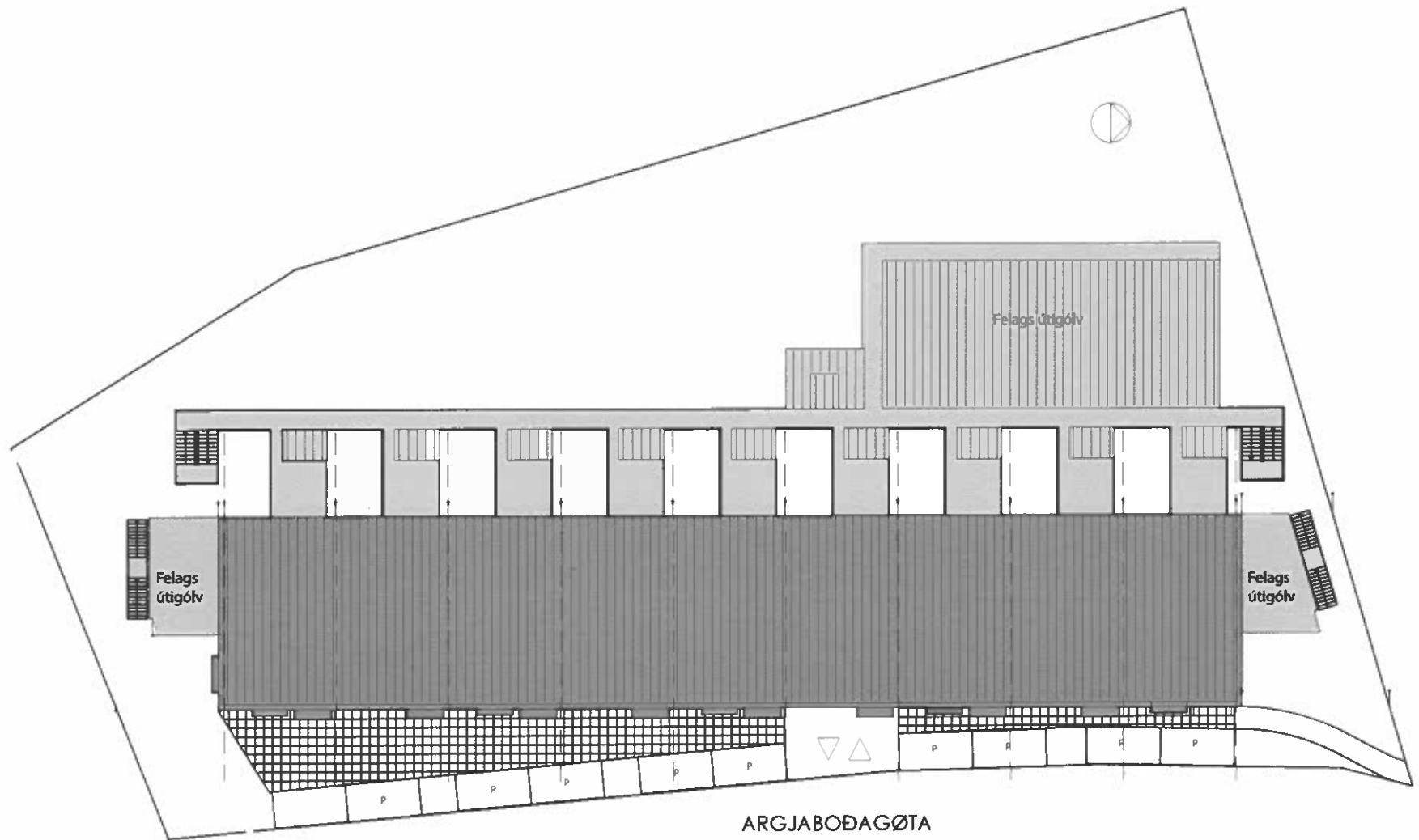





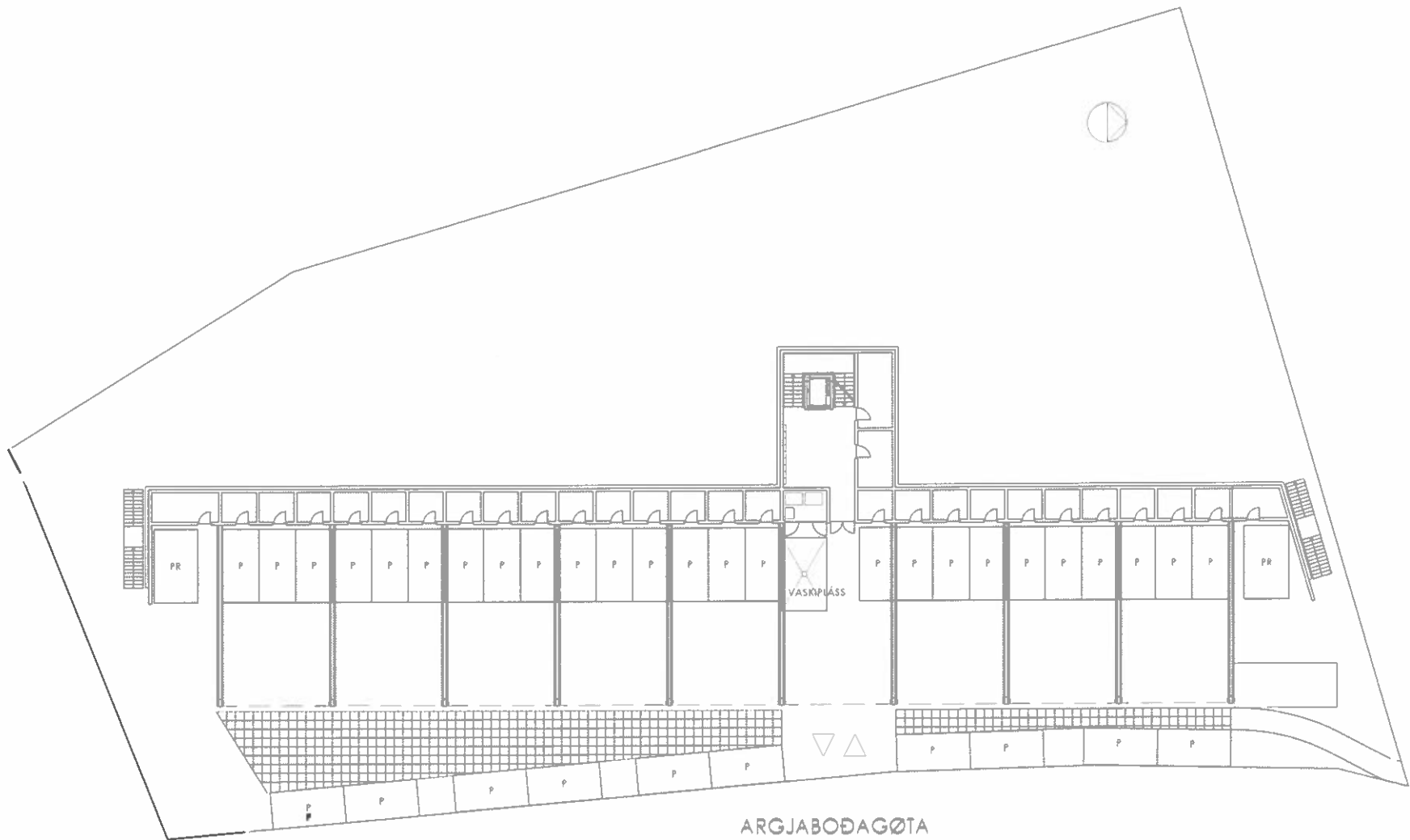
**Tórshavnar Kommuna**  
Byarskipanardeildin

Heiti	Serstøk byggisamtykt á Argjaboða				
Undirheiti	Kort 1				
Mát	1:3.000				
Dagur	12.04.2021	Journal	18/03069	Teknað	RVH





 <b>Tórshavnar Kommuna</b> Býarskipanardeildin					
<b>Heiti</b>	Serstøk byggisamtykt á Argjaboða				
<b>Undirheiti</b>	Kort 2				
<b>Mát</b>	1:400				
<b>Dagur</b>	12.04.2021	<b>Journal</b>	18/03069	<b>Teknað</b>	RVH



**Tórshavnar Kommuna**  
Byarskipanardeildin

Heiti	Serstøk byggisamtykt á Argjaboða				
Undirheiti	Kort 3				
Mát	1:400				
Dagur	12.04.2021	Journal	18/03069	Teknað	RVH