

STÓRATJØRN

EIN BURÐARDYGGUR
BÝARPARTUR

Heildarættlan


Dagfest: 01.09.2023

Býarskipanardeildin
TÓRSHAVNAR KOMMUNA



LESIVEGLEIÐING

Bókingurin er byggdur upp á tann hátt, at verkætlanin verður lýst í stigvísnum stóðdarlopum frá størri heild til smærri lutir í verkætlanini.



Fyrst verður verkætlanin lýst við teimum yvirskipaðu evnunum, sum eru stýrandi fyri verkætlanina, so sum náttúru-umstøður og økisfortreytir



Síðani verður greitt frá skipanini av býlingunum, sambondum, og býarskipanarligum viðurskiftum.



Síðani verður greitt frá teimum ymsu bústaðarmøguleikunum í teimum ymsu býlingunum. - Hvussu byggjast kann, og hvat verður viðmælt.

Aftast í bókinginum eru fylgiskjøl, sum nágreina ymisk hugtøk og evni í heildarætlanini, umframt at ymisk viðurskifti verða lýst nærri.

Góðan lesihug.

Dagfest: 01.09.2023

Býarskipanardeildin



INNIHALD

1

Stóratjørn í stuttum	2
Hugsjónin handan Stórutjørn	4

Heild og fortreytir 6



Økislýsing	8
Grønu geirarnir oman í býin	8
Byggilendi og náttúrlig uppdeiling	8
Heyggjar og hæddir	9
Vátlendi og náttúra	9
Vetrarbýurin	9

2

Skipan og samanseting 10



Býlingar um Miðstaðin	12
Menningarætlan	12
Vegakervið	12
Gøtukervið	13
Vatn og náttúra sum bindilið	13
Alt á einum stað	14
Miðstaður og býartorg	16
Sambond við býin	18
Yvirlit yvir gonguleiðir og gøtusambond	19
Skipan av býlinginum	20
Viðmældur bygnaður	24
Bygnaður við størri grundøkjum	26

3


Bústaðir / Búformar 28



Randarhús	30
Íbúðir (bygging 1+1,5)	31
Sethús og grannatún	32
Skipan av grannatúnum	34
Samansetingarmøguleikar	36
Samleiki og arkitekturur	38

Stóratjørn í tølum	40
Leiðingar	42
Málfastar tekningar	44
Eftirmæli	50
Fylgisskjøl	52

STÓRATJØRN Í STUTTUM

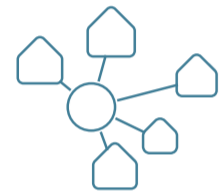
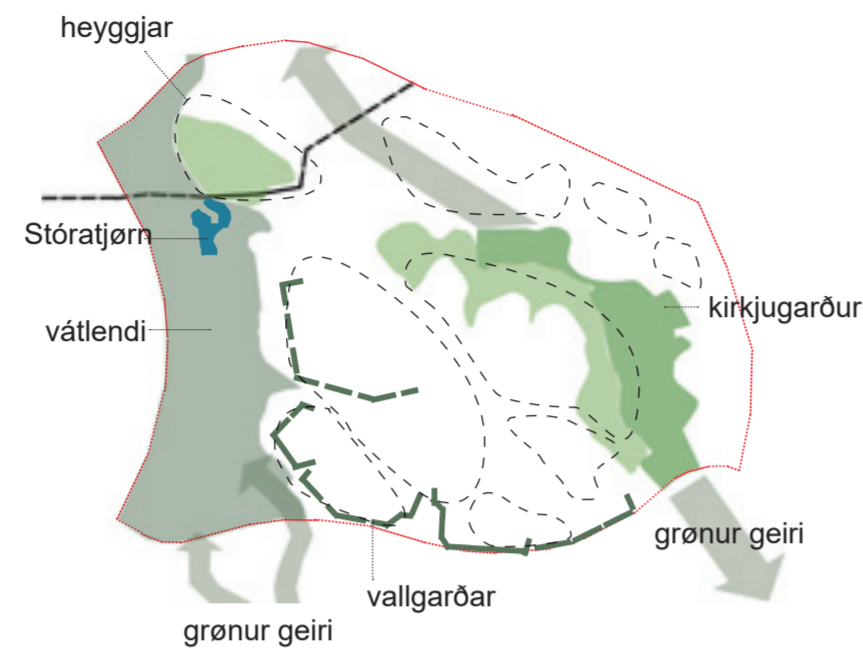


Heild og fortreytir Náttúra og veðurlag stýra sniðgevingini

Nýggi býarparturinn við Stóratjörn er óðrvísi enn aðrir býarpartar í kommununi. Her eru náttúruøkir, sum innihalda týðningamiklar vistskipanir og eru livistøð hjá nógvum ymsum fuglasløgum. Hóast Stóratjörn verður tøtt bygd, verða serlig grøn øki vard, har góðar umstøður eru hjá eitt nú fuglinum, so hann framhaldandi kann reiðrast í økinum.

Býlingarnir verða skipaðir í mun til best skikkaða byggjendið í økinum, sum eru heggjarnir og heiðalendið eystanfyrri sjálva Stóratjörn. Sjónaringurin her verður ein hin mest stórsligi í býnum, við útsýni heilt suður á Sandoynna og norður á Skálafljóðið. Býlingarnar verða vardir av grønum vallgarðum, ið skapa lívd fyrri útsyningsættini her uppi.

Vátøkini sunnan- og norðanfyrri tjørnina Stóratjörn verða lutfalsliga órørd. Hesi økini verða nýtt sum almenn grøn fríki og eisini sum bindilið og áhugaverð farleið millum Stóratjörn og býin.



Økisskipan / samanseting Býlingar skipaðir kring miðstaðarkjarnan

Býlingarnir við Stóratjörn verða skipað kring miðstaðarkjarnan, sum høvudsvegurin frá Hoyvík eisini verður knýttur upp í.

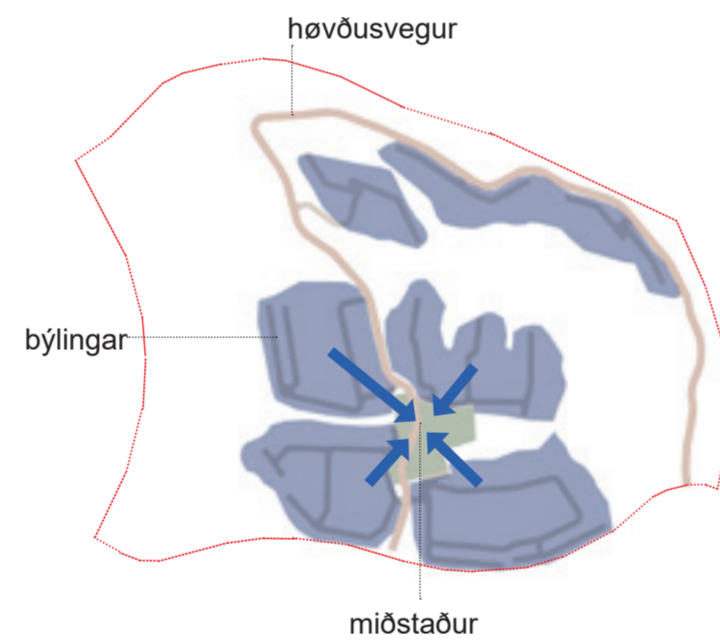
Miðstaðarkjarnin er staðið har íbúgvarnir við Stóratjörn hittast og gera síni ørindi. Her eru handlar, kaféir og matstovur, busstøðupláss til býarbussleiðina oman í býin. Her verður eitt lívdargott grønt torg, ið leggur upp til miðsavnan og uppihald.

Býlingarnir verða harafturímóti merktir av friðaligum grannalagsdámum við smærri atkomuvegum, sum hvør í sær hevur umstøður til grannatrívnað og felagsskap av ymsum slag.

Dagstovnar og almennir bygningar vera lagdir beint fyrri munnan á hvørjum býlingi so ein so lættliga sum gjørligt kann gera síni ørindi á miðstaðarkjarninum, og eitt nú heinta børn á vegnum heim til hús.

Stóratjörn er sostatt ikki bert ein víðkan av ovaru Hoyvík. Stóratjörn skal vera ein sjálvstøðugur býarpartur við nærum øllum hentleikum og innrættingum, sum eini føroyskari familju tørvar.

Hugsast kann, at høvudsvegurin, sum fer norðurum kann endurskipast í mun til annað móguligt virksemt norðanfyrri Stóratjörn, sum t.d. gistingarhús o.a.

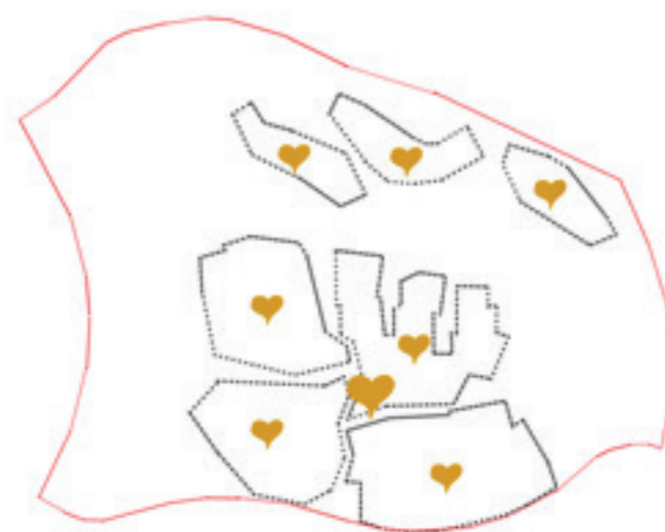


Búformar Fjølbroytt bústaðarsløg eftir tørvi

Býlingarnir eru skipaðir við eini fjølbroyttari og fleksiblarri samanseting í huga. Hvør býlingur kann sostatt hava vanlig sethús, raðhús, smáhús, býarhús við íbúðum, ein stovnsbygning og eitt miðsavnandi felagsøki við felagshúsi. Felagsskapin í grannalagnum skal ein soleiðis hava møguleika fyrri at velja til og frá, eftir persónligum lyndi.

Í útlæggingini av hvørjum einstøkum býlingi er móguligt at blanda bústaðar samanseting og tættleika í mun til lötubæran eftirspurning og bústaðarpolitiska hugsjón.

Viðmælt verður, at Stóratjörn verður bygt eins og støðumyndirnar í hesum heildarættanartilfarum vísa, so at best metta býarskipanarlaga samansetingin kann røkkast. - Har hvør býlingur skal skiljast sum ein sosialt burðardygg og sjálvirkandi eind, við ymskum bústaðarstøddum, bústaðarsløgum og ognarleistum, sum skal tryggja at býarparturintilsamans fær eina fjølbroytta samanseting av íbúgvum, tvørtur um aldurstig og inntøkustøði.



STÓRATJØRN	
Heildarættanin fevnr um 599.000m² av øki í Norðara Hoyvíkshaga	
296.000 m² verða lagdir út til bústaðarbygging	
Samlað tal á bústøðum:	868
(88.160 m ²)	
Raðhús	141
Sethús	88
Íbúðir	657
Mett íbúgvatal:	uml. 2.430



HUGSJÓNIN HANDAN STÓRUTJØRN

Ein av hövuðsavbjóðingunum hjá vaksandi býum í londunum kring okkum er at sameina ferðmiklan fólkavøkstur, samstundis sum neyðugt er at tálma lendisnýtluni og at taka atliti til náttúruna. Í Tórshavn er hendan avbjóðingin enn meira torgreidd, av tí at hon er merkt av einum tvídrátti ímillum eitt vaksandi figgjarligt trýst á fólk, ið ynskja at seta fótur undir egjð borð, og so eina siðvenju um hvussu vit plaga at búseta okkum.

Sambært spurnarkanning hjá Tórshavnar kommunu, frá apríl 2023, kundu sløk 60% av teimum spurdu allarhelst hugsað sær eitt heim, sum er í trá við siðbundna sethúsabygging í Føroyum, við øllum tí frælsi og teimum hentleikum, sum tað vanliga hevur við sær. - Men tað er samstundis ein sannroynd, at tað gerst alsamt meira dýrt og møtismikið hjá fólkum at seta búgv eftir júst hesum siðbundna leisti.

Avbjóðingin gerst tískil:

Hvussu vit tryggja fólk heimlig bústaðarkor og rúmligar karmar, har fólk stóðast, samstundis sum hugsað verður um skynsama lendisnýtluni - bæði við atliti til fermetursprisin og varðveitslu av teirri náttúruni, sum vit leggja okkum uppá.

Heildarætlanin fyri Stórutjørn tekur ímóti hesum avbjóðingunum í við eini hugsjónin um at skapa ein nýggjan býarpart í Norðara Hoyvíkshaga, sum skal gerast stavnhaldið (ímyndin) av burðardyggari býarbygging í Tórshavnar kommunu.

Hugsjónarligu grundarsteinarnir í ætlanini eru soljóðandi:

- Í Stórutjørn er felagsskapur millum menniskju og virðing fyri náttúruni, tvey av fremstu grundvirðunum.
- Heildarætlanin fyri Stórutjørn savnar seg bæði um tann stóra samleikagevandi felagsskapin fyri allan býarpartin, og smærri nærfelagsskapirnar í smærri býlingunum.
- Fjølbroytt bústaðartilboð, Blandaði ognarviðurskiftir, stigvís útbygging og bygnaðarlig tiltøk skapa ein býarpart, sum er fyri øll.
- Í blandaðum og tryggum grannaløgum hækka lívsgóðskan, og sosialu avbjóðingarnar gerast færri.
- Heildarætlanin fyri Stórutjørn endurtulkar verandi siðir, tá ið ræður um byggisið, tilfar og lendisnýtluni.
- Bygt verður eftir teimum umstøðum og fortreytum, sum staðbundna náttúran hevur. Heiðalendi og heygjar mynda byggjókini, har bygt verður við fyri at skapa lívd og sólargóðar umstøður. Náttúrligu vátlendini verða varðveitt og gagnnýtt sum fríki.



Huglagsmynd av felagsøkinum í Býlingi 1

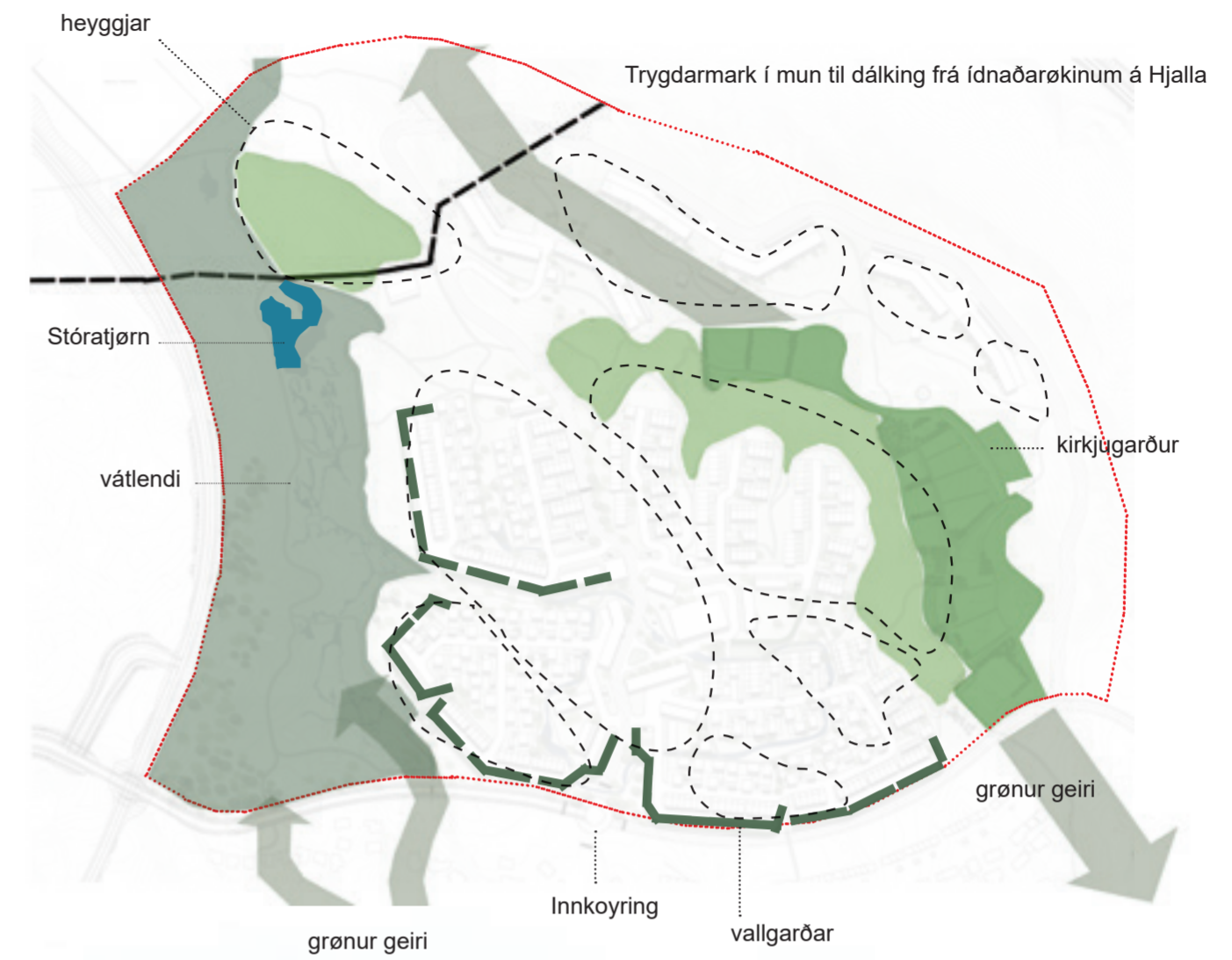


1 HEILD OG FORTREYTI

Náttúrliga skapið og lendisdygdirnar í hesum partinum av Norðara Hoyvíkshaganum gerast stýrandi fyri hvussu heildarætlanin kann skipast.

Í hesum kapitli verður greitt frá:

- Hvussu býlingarnir verða skipaðir í mun til best skikkaða byggilendi í økinum, t.d. á heggjunum og í heiðalendum eystanfyri sjálva Stórutjørn.
- Hvussu býlingarnar kunnu fáa lívd fyri útnyrðingsættini her uppi.
- Hví vátøkini sunnan- og norðanfyri tjørnina Stórutjørn eiga at verða lutfalsliga órørd.
- Og hvussu økini kunnu nýtast sum almenn grøn fríki í heildarætlanini, og eisini sum bindilið og áhugaverð farleið millum Stórutjørn og býin.

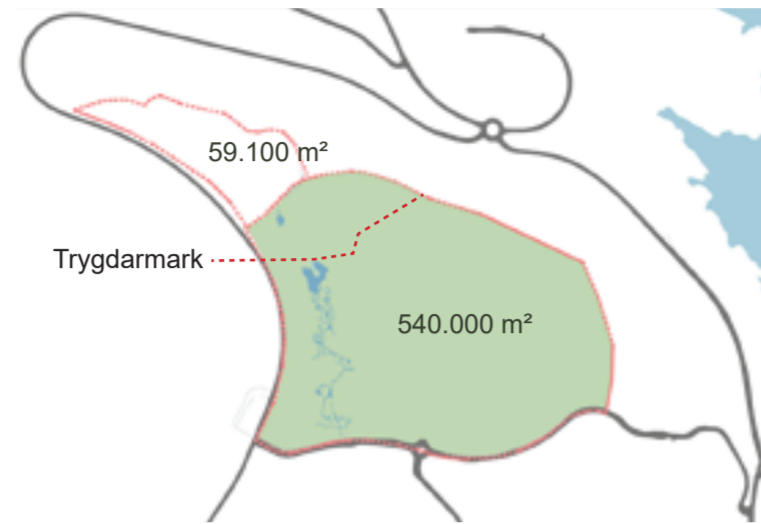


Økislýsing

Heildarættanin fyri Stórutjørn fevnr um eitt øki, sum tilsamans er 599.100 m² til stóddar.

Økið móti norði 59.100 m² verður lagt út til ítróttarvirksemi, har m.a. samtykt er at byggja stórhøll við tilhoyrandi parkeringsøki.

Sunnara økið er 540.000 m², harav 296.000 m² verður lagt út til bústaðabygging og restin eru vátøkir, kirkjugarður og økið, sum er norðanfyr trygdarmarkið í mun til møguliga dálking frá ídnaðar-økinum á Hjalla, har bústaðir ikki kunnu byggjast á.



Grønu geirarnir oman í býin

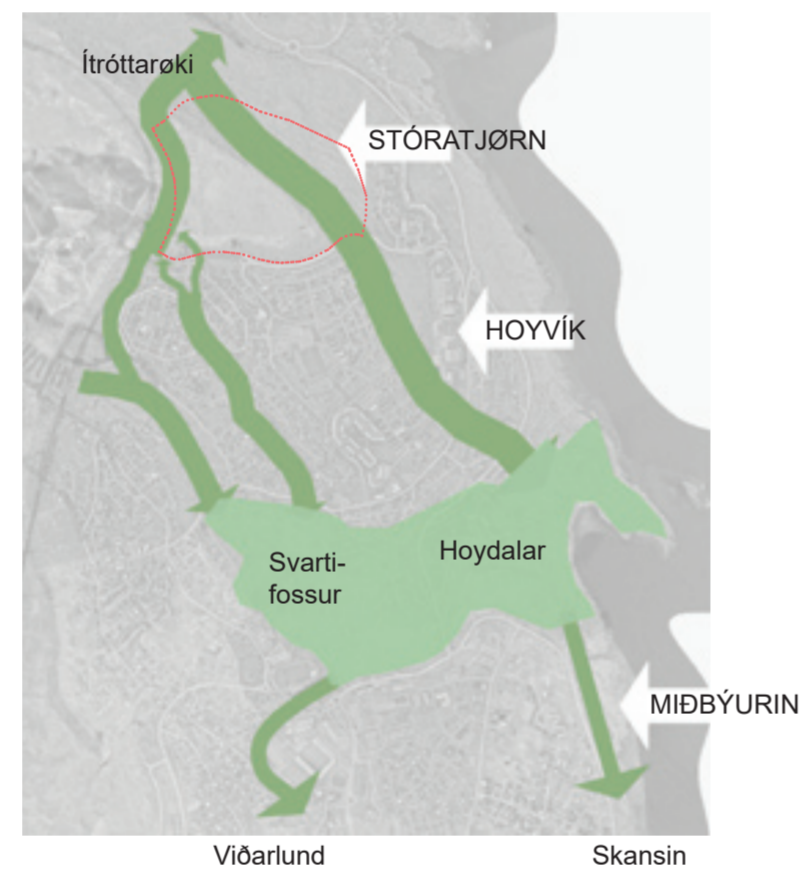
Á fólkamunni liggur miðbýurin í Tórshavn "innanfyri ringvegin" Fríðøkið við Hoydal og Svarta Foss liggur ímillum miðbýin og býarpartin Hoyvík.

Fríðøkið við Hoydal og Svartafoss er eitt ómetaliga vakurt økið og hevur eina atráttarmegi, sum savnar allar havnaborgarar. Eitt vælútbyggt gøtukervi frá hesum fríðøki, røkkur út til stórt sæð allar býarpartar í Tórshavn, frá fjøru til haga.

Somuleiðis eru grønir geirar, sum rækka frá fríðøkinum, niðan í ovaru Hoyvík, oman í Gundadal og eftir fjørðuni eystanfyr, heilt oman á Skansan. Hesir geirar eru einastandandi møguleikar, til at knýta saman býa partar.

Í heildarættanini fyri Stórutjørn verða geirarnir innlimaðir, sum týðningamiklar og tryggja farleiðir. Farleiðirnar verða innrættaðar við gongugøtum og súkklugøtum.

Farleiðin er eisini lókkandi at brúka hjá havnaborgarum í miðbýnum, sum ynskja at fara ein túr í hagan og vera nærri náttúruni.



Byggilendi og náttúrlig uppdeiling

Sum lýst er við gulum á myndini høgrumegin, liggur størsta bústaðarøkið á slættanum mitt á økinum við 4 býlingum og einum miðstaðarøki.

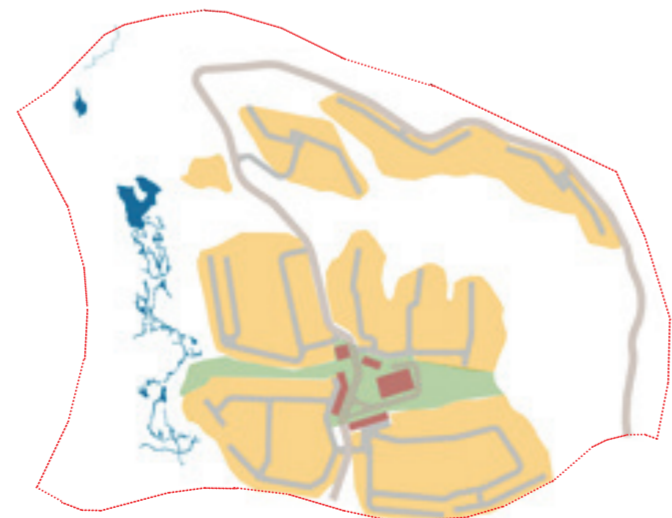
Tveir minni býlingar kunnu eisini leggjast móti norðureystri. Annar við stuttari frástøðu til miðstaðarbýlingarnar og hin við sjónligum sambandi til býlingin Inni á Gøtu.

Eftirsum at ein farvegur til hesi økini fyri norðan gerst lutfalsliga kostnaðarmikil í mun til henda vegleiðandi bústaðarúrdráttin, kann hugsast, at økið eisini umframt kundi verið útlagt til gistarhús ella líknandi.

Eitt minni øki nær við stórutjørn, eisini lýst við gulum liti, verður lagt út til at hýsa bygningi, ætlaður almannagagnligum frítíðarvirksemi.

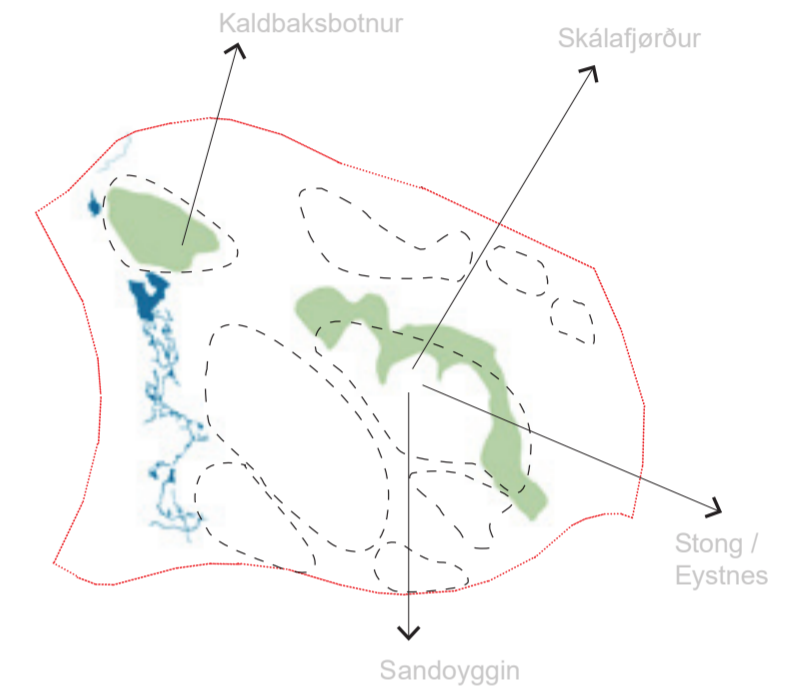
Ein geiri til almannagagnligt virksemi, liggur ígjøgnum stóra bústaðarøkið. Her er hugsa um innrættingar til spæl og tílíkt uttandura virksemi.

Hesin geirin knýtir báðar náttúrugeirarnar móti eystri og vestri saman og møtast á nýggja miðstaðartorginum við Stórutjørn.



Heyggjar og hæddir

Tríggir heyggjar liggja í eini røð móti eystri og fyri norðan. Heyggjarnir eru rundleiddir og grasvaksni. Grótklettur daga undan í støðum og í millum heyggjarnar eru smá gil. Tá tú gongur í lendinum framvið heyggunum og kemur til gilini ella lagdirnar ímillum heyggjarnar, letur seg upp eitt vakurt útsýnið yvir sundalagið og Skálafjørð. Gongur tú á heyggunum, hevur tú eitt frítt útsýnið nærum allan sjónarringin. Hetta vakra útsýnið skal verða atkomiligt hjá øllum. Innanfyr stíplaðu markeringina, skal tí ikki byggjast, men leggjast ein almenn náttúrugøta. Tætt við tjørnina liggur ein heyggur sum hevur stóran týðning fyri umhvørvið við Stórutjørn. Heyggurin er rúmskapandi, gevur lívd og ger úttilhaldið unnligari framvið tjørnini.



Vátlendi og náttúra

Fyri at verja vátlendi mest møguligt, verður ein ávís frástøða tilskilað millum bygt øki og vátlendi. Í eini víðari menning av heildarættanini, eigur hetta markið at verða umrøtt við avvarandi myndugleikar.

Vátøkið er partur av týðningamiklari vistskipan ísv. lívfrøðiligt margfeldni, har, og harumframt liggja stórar nøgdir CO₂ bundin í vátlendinum.

Vátøkið, og økið við Stórutjørn verður umrøtt í eini árinnsking frá 2008, ið Tórshavnar Kommuna lat gera.

Meira kann lesast um hetta í fylgisskjalinum um náttúru og vistskipanir, LCA, osv.



Vetrarbýurin

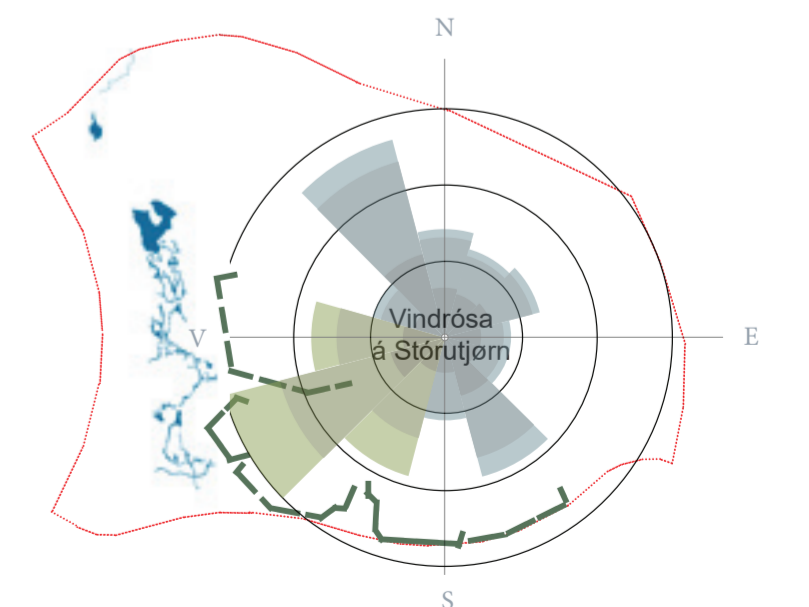
Býir, sum liggja á norðaru hálvkúlu eru serliga útsettir fyri hørðum vetrarveðri. Harðbalna veðurlagið ávirkar býin og hvussu fólk í býnum brúka almennu plássini og rekreativu økini. Vetrarveðrið kann merkjast frá október til mai mánaða, har serliga útsynningsvindurin ger um seg, sum ársmiðal-vindrósan á myndini høgrumegin vísir á.

Viðmælt verður, at skipa bústaðarøkini eftir hesum staðbundnu veðurlagnum, soleiðis at eitt nú raðhús verða staðsett soleiðis í lendið at tey veita lívd fyri hini húsini í grannaløgnum.

Vallgarðar skulu eisini byggjast upp ímóti ættini, sum ein heggjarond, sum fellir inn í kringliggjandi lendið.

Somuleiðis verða flestu býlingarnir og miðstaðurin eisini skipaðir soleiðis, at sólkrokar og lívdarlagdir verða á tilætlaðum støðum har fólk savnast.

Sí annars fylgisskjal um innrætting av uttandura savningarstöðum, parkeringsplássum, gøtum og ljósbúnaði og tilfarsnýtslu á uttandura økjum.



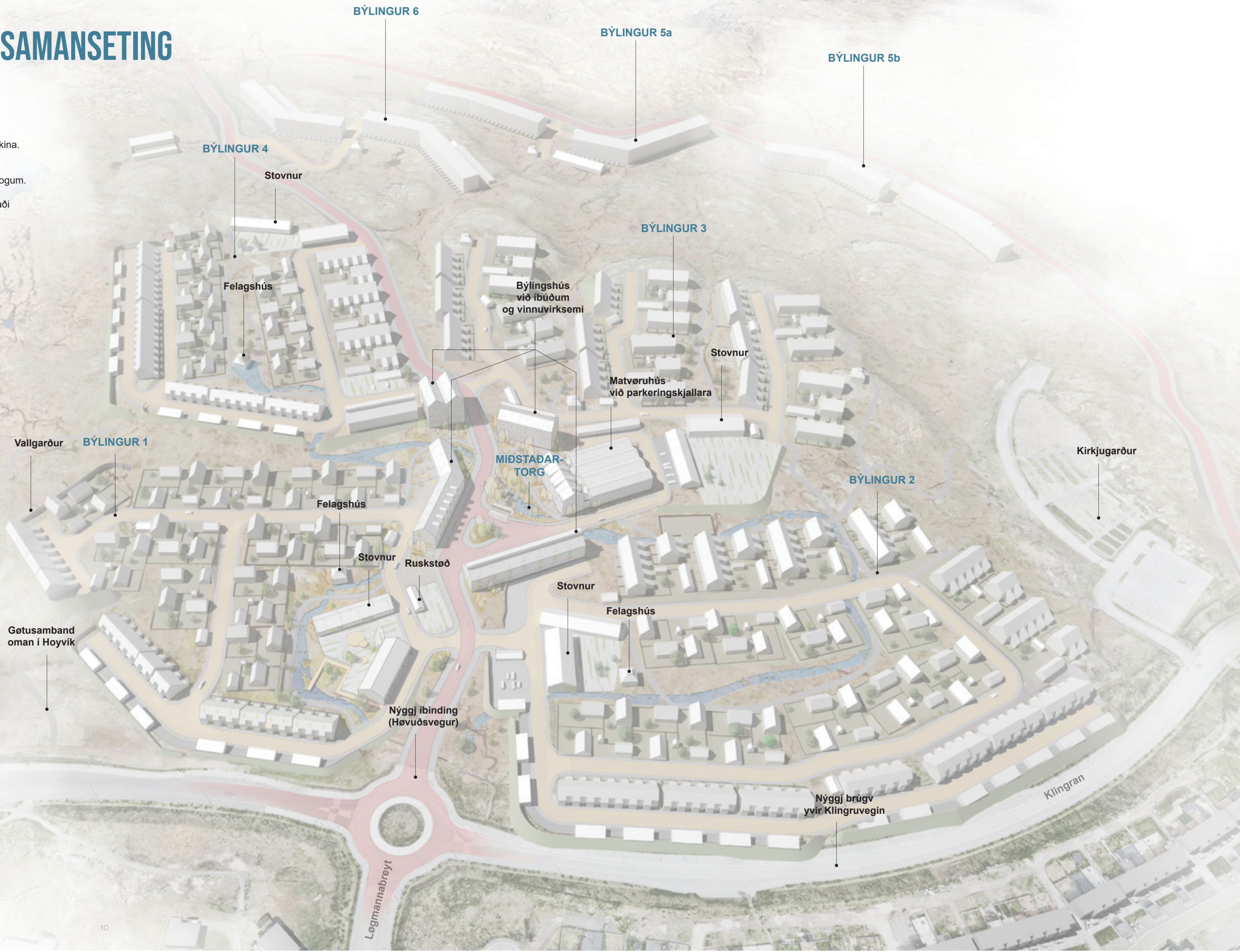
2



SKIPAN OG SAMANSETING

Í hesum kapitli verður greitt frá:

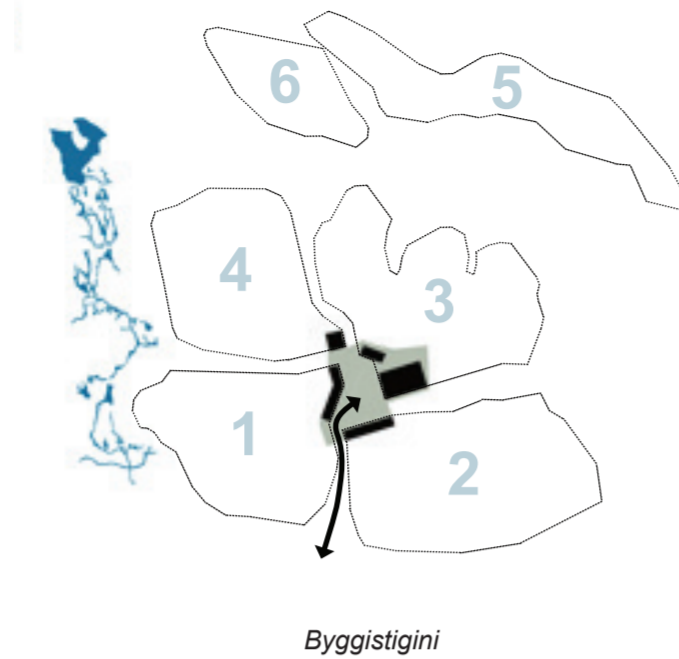
- Hvussu býlingarnir verða skipaðir kring miðstaðin, ið verður knýttur upp í kervið oman í Hoyvíkina.
- Hvussu høvuðsvegurin forgreinar seg út til býlingarnar við tryggum blindvegum og smogum.
- Um Vallgarðarnar, og raðhúsini verða skipaði sum vindverjur osv.
- Hvussu ætlanin raðfestir frílendisatgongd til øll.
- Um rusksavningarskipanina
- Um tættleika og typologi
- Um ætlaðu byggistigini í heildarætlanini
- Um miðsavnandi torgið



Býlingar um Miðstaðin

Býlingarnir við Stórutjörn verða skipaðir kring miðstaðarkjarnan, sum hævudsvegurinn frá Hoyvík eisini verður knýttur upp í. Stórutjörn sum nýggjur býarpartur kann Stórutjörn mennast við einum býlingi í senn. Fyri at búningartíðarskeiðið skal verða so natúrligt og smidligt sum gjørligt, leggur heildarætlanin upp til at miðstaðurin verður til so hvørt, sum býlingarnir eru liðugt mentir.

Hvør býlingur hevur eitt býarhús við íbúðum og við hølum til útvent virksema á veghædd, sum venda sær til torgið/miðstaðin. Íbúðirnar í hesum býarhúsum hóska væl til teirra, sum gjarna vilja búgva har, nógv lív er rundanum.



Menningarætlan

Meginreglan í verkætlanini er, at menningin í byggistigum er greið við denti á tryggja kvalitet frá fyrsta degi. Til hetta er býlingurin í sjálvum sær eitt gott amboð til býarskipan. Tað hevur alstóran týdning, at fyrstu byggistigini eru dygdargóð og taka seg væl út og tykjast liðuggjærd. Um bert ein býlingur stendur liðugur, so skal góðskustøði verða á hædd við liðnu ætlanina.

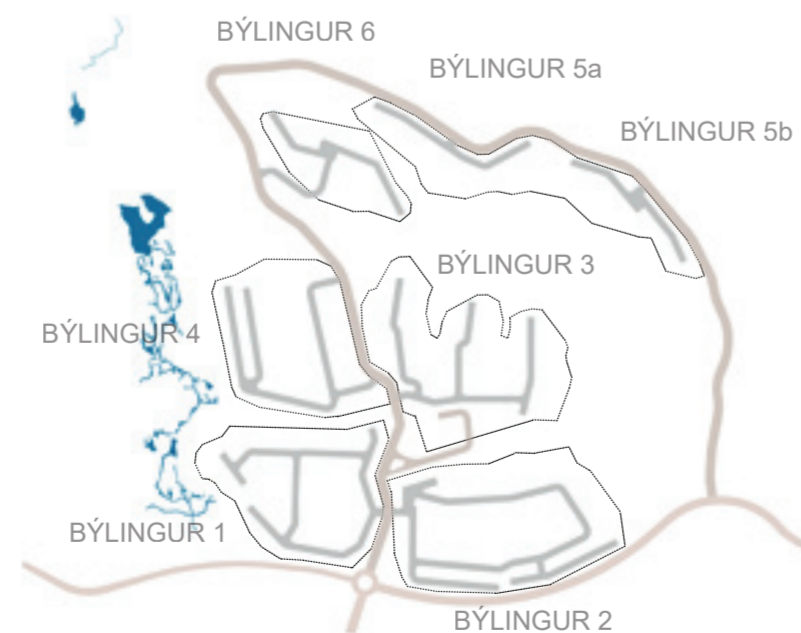
Alt ov ofta er heildarætlanir skipaðar á ein slíkan hátt, at dygdin og fulla góðskan í býarplaninum kemur ikki til sjóndar, áður enn allur býarparturin er fult útbygður. Tá kann bíðitíðin eftir dygdunum ofta tykast long. Við at gera býlingarnar, sum sjálvstøðugar eindir, sum hvør inniheldur neyðugar hentleikar, innrættingar til felagslív og sum liggja væl í landslagnum, kann ein býlingur standa einsamallur. Nærumhvørvið, tún og felagsøkir hjá íbúgvunum í býlinginum er liðuggjært og tey hava fría atgongd til náttúru. Byggibúningur skal bert verða gjørd, tá verkætlanin er búgvinn og verður liðuggjærd. Hetta fyri at varveita, sum mest av náttúruni órørda, so leingi sum gjørligt.

So hvørt sum býlingarnir leggjast aftrat, tekur miðstaðurin skap og er fullfíggaður tá allir 4 býlingarnir eru lidnir. Handlar og annað virksema á torginum verður virkið so hvørt, sum fleiri fólk leggjast aftrat í Stórutjörn.

Lesast kann um bygging í stigum, og varðligu byggibúningina í fylgisskjalinum.

Vegakervið

Meginreglan er, at økið skal skipast við so fáum koyrvegum sum gjørligt. Tað skal greitt tilskilað hvar bílar koyra og sum mest av økinum skal haldast frítt fyri bílaferðslu, so tryggja farleiðir eru til tey gangandi. Ein hævudsvegur verður færdur ígjøgnum økið og er íbundin Klingruvegin í tveimum stöðum. Frá rundkoyringini er í dag ein frákyring, sum førir inn til Stórutjörn. Nýggi koyrvegurinn verður eitt framhald av hesi frákyring og verður íbundin aftur í Klingruvegin niðanfyrir kirkjugarðin.

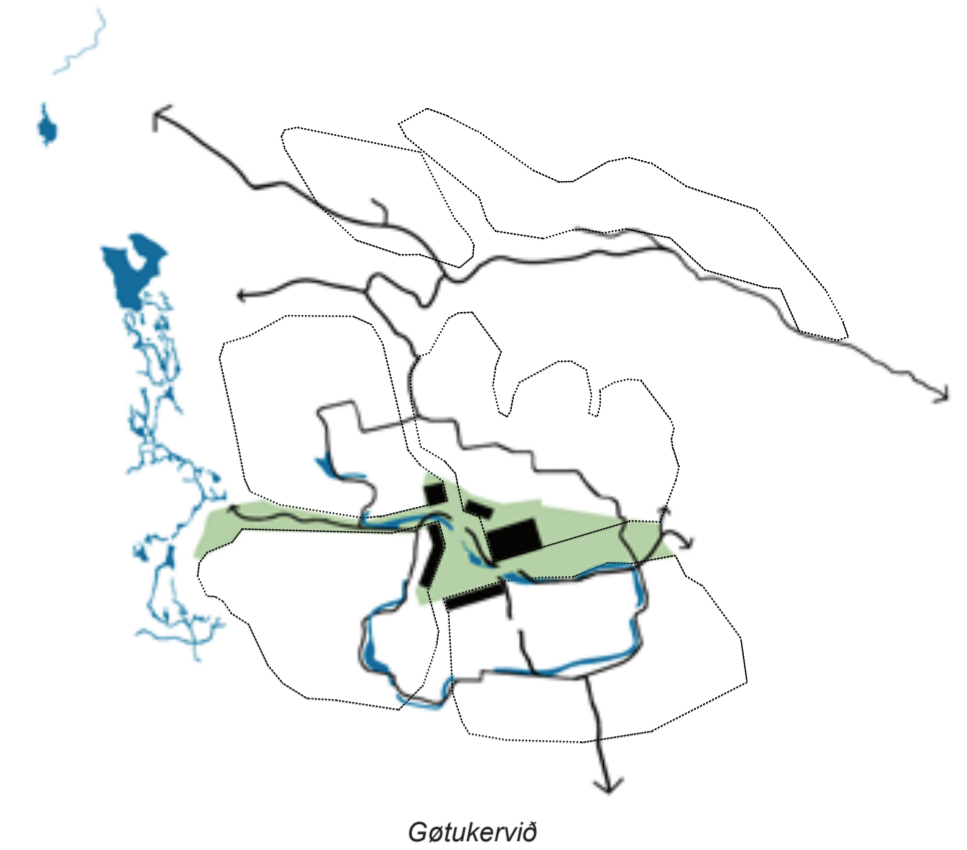


Gøtukervið

Eitt gøtukervi verður lagt út, sum skal eggja fólk, í øllum aldri, at fara út at ganga ella at súkkla. Gøturnar eru tryggja við góðum belegningi og ljósi.

Eitt gøtusamband er millum allar býlingarnar, so tú lættliga kann fara á vitjan í grannalagnum.

Eitt innanhýsis samband ímillum allar býlingarnar verður gjørt, við einum gøtukervi til súklur og gangandi ferðslu. Samband verður millum innahýsis gøtukervið og gøturnar, sum liggja í grønu geirunum. Haðani er samband til ítróttarøkið norðanfyrir og til ovaru Hoyvík og Karlamagnusarbreyt.

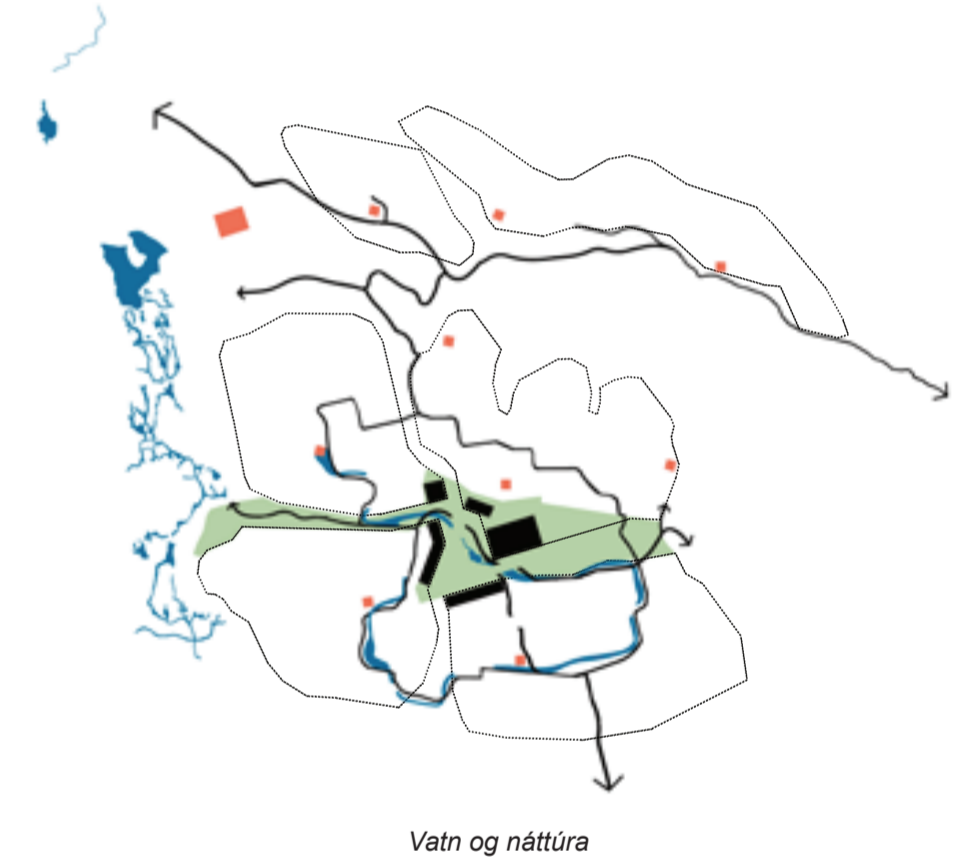


Vatn og náttúra sum bindilið

Vátlendið kring um tjørnina Stórutjörn, verður varveitt í verandi líki. Verandi smærri vøtn, sum í heildarætlanini liggja í býlingi 1 og 2 verða tillagaði og manngjørd. Nýggj vøtn verða gjørd í býlingi 4 og á miðstaðartorginum. Ein á, rennur ímillum tjarnirnar ella vøtnini og syrgir fyri eini ávísari útskiifting av vatni. Regnvatn frá økinum verður savnað í ánni.

Áin og vøtnini liggja í grønum, plantaðum økjum í býlingunum. Grønu økini eru felagsøkir hjá teimum sum búgva í býlinginum. Har eru umstøður til spæl og ymiskt útitilhalð hjá børnum og vaksnum. Her er spælipláss, hátún og felagshús (lýst við reyðum liti á myndini) við umstøðum til matgerð. Her kunnu grannaløg njóta góðveðursdagar saman, rulla egg á páskum, sláa tunnu á fóstulávint ella bara stytta sær stundir og fáa eitt prátt.

Framvið ánni liggur býlingsgøtan. Um tú fylgir gøtuni, verður tú nátturliga leiddur víðari til næsta býling burtur frá allari vegaferðslu. Hetta skal virka til, at býlingarnir ikki kennast ov avbyrgdir frá hvørjum øðrum, og at fólk skulu kunna knýta sambond tvørtur um býlingarnar.



Alt á einum stað

Stutt til handils og tænastr í miðstaðnum

Ein av hövuðstáttunum í býarkipanini av Stórutjørn er, at her hevur tú allar neyðugar hentleikar á einum stað. Frástøðan er stutt frá heiminum til handils, til dagstovn, til lækna v.m. Góðar gøtur gera tað ómakasleysari og nógv skjótari at ganga ella taka súkluna, enn tað er at taka bilin. Tað merkir eisini, at tað verða færri bilar og fleiri fólk at siggja á gøtunum. Í miðstaðnum eru handlar, lækni apotek, háfríðkanarstova osfr. við vørum og tænastrum sum tær tørvar í dagligdegnum.

Stutt til býarbuss

Tað er stutt frástøða frá tínum bústaði til miðstaðartorgið, har handlar eru og har tú kanst taka bussin oman í býin. Tað tekur í miðal 1-2 minuttir at ganga, frá tínum bústaði til busstøðiplássíð á torginum. Longsti teinurin at ganga frá bústaði til torgið tekur 5 min.

Dagstovnur og býlingshús í grannalagum

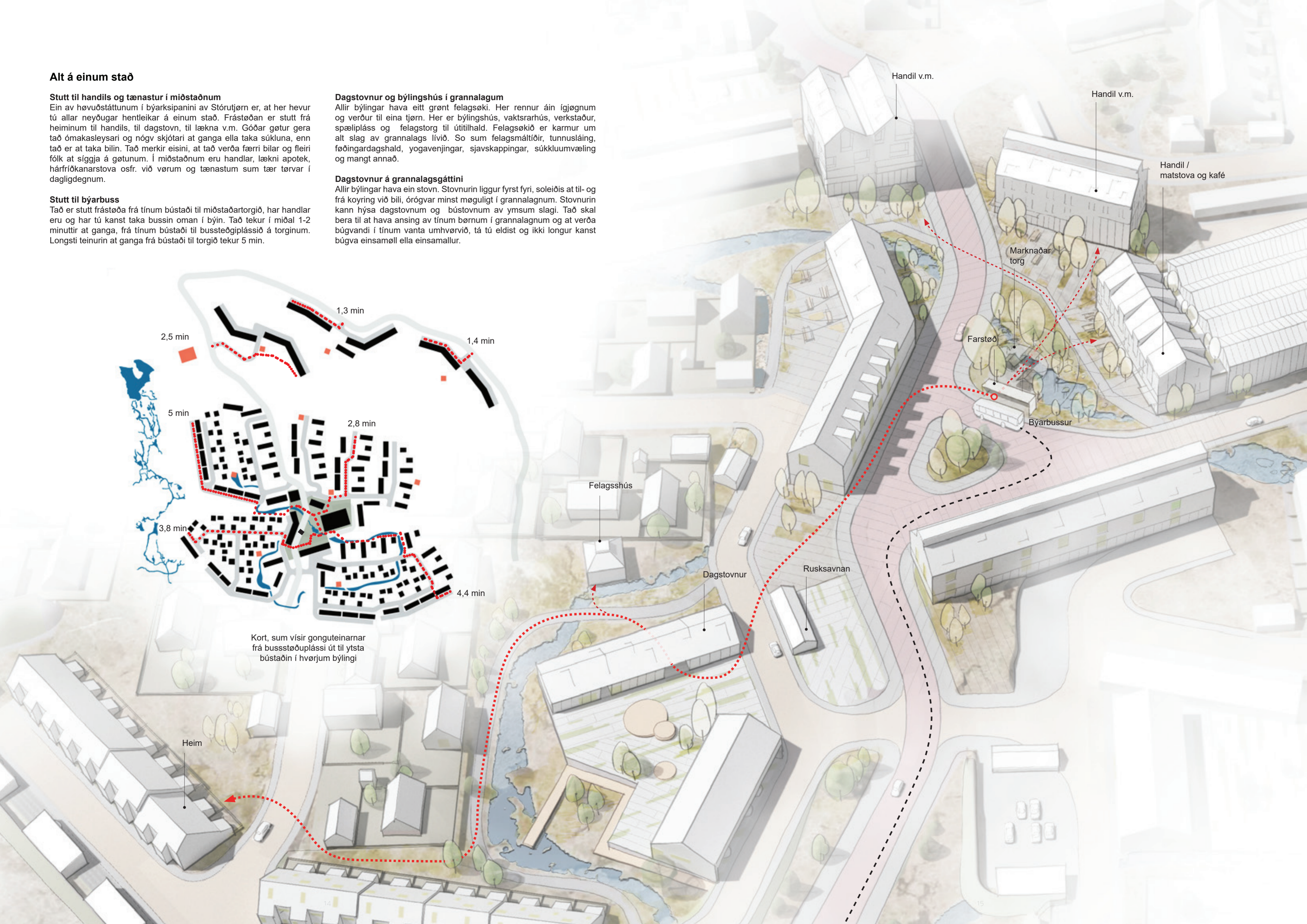
Allir býlingar hava eitt grønt felagsøki. Her rennur áin ígjøgnum og verður til eina tjørn. Her er býlingshús, vaktarhús, verkstaður, spælipláss og felagstorg til útilhald. Felagskiði er karmur um alt slag av grannalags lívið. So sum felagsmáltíðir, tunnusláing, føðingardagshald, yogavenjingar, sjavskappingar, súkklumvæling og mangt annað.

Dagstovnur á grannalagsgáttini

Allir býlingar hava ein stovn. Stovnurin liggur fyrst fyrri, soleiðis at til- og frá koyring við bili, órógvar minst møguligt í grannalagnum. Stovnurin kann hýsa dagstovnum og bústovnum av ymsum slag. Tað skal bera til at hava ansing av tínum børnum í grannalagnum og at verða búgvandi í tínum vanta umhvørvið, tá tú eldist og ikki longur kanst búgva einsamøll ella einsamallur.



Kort, sum visir gonguteinarnar frá busstøðuplássi út til ytsta bústaðin í hvørjum býlingi



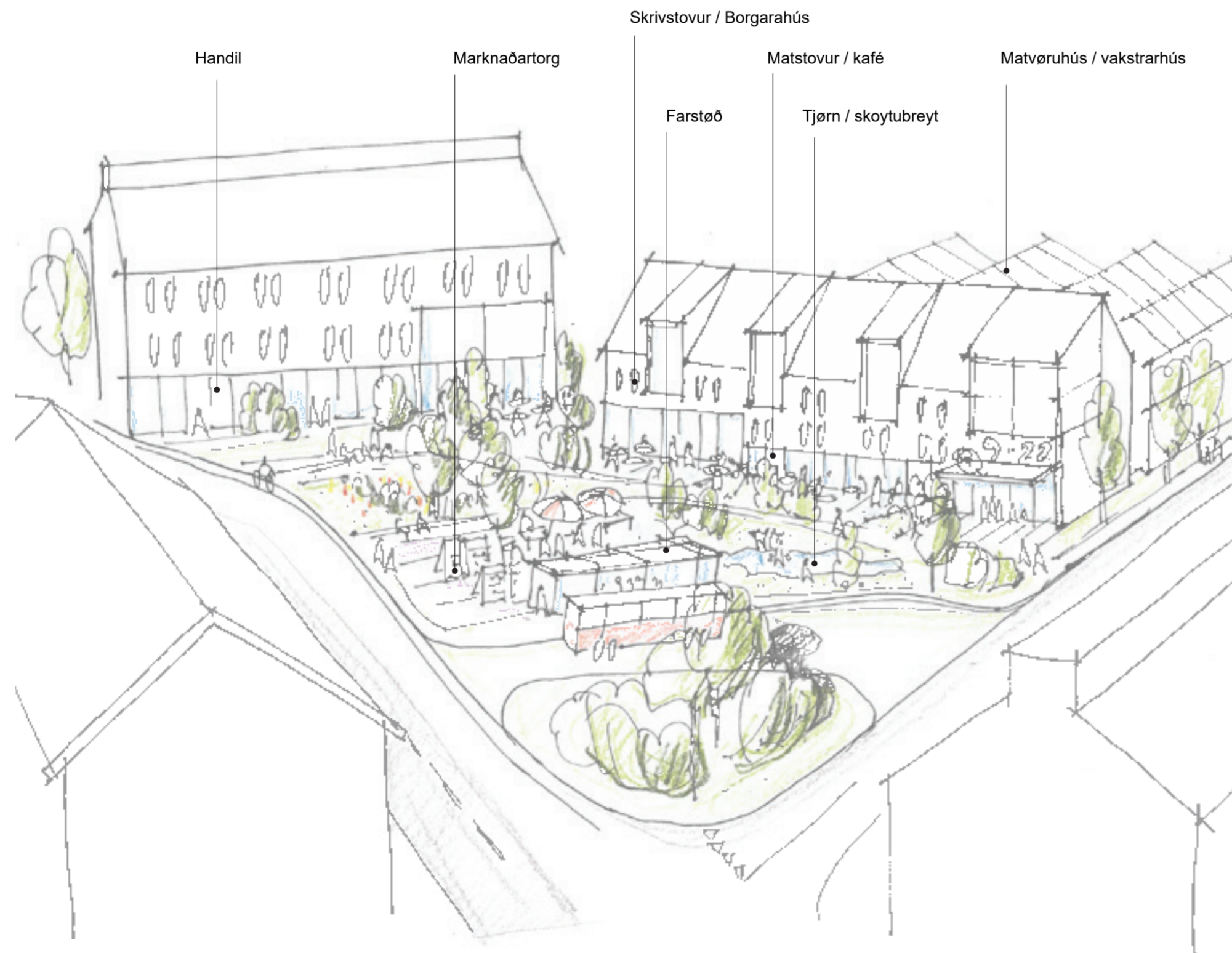
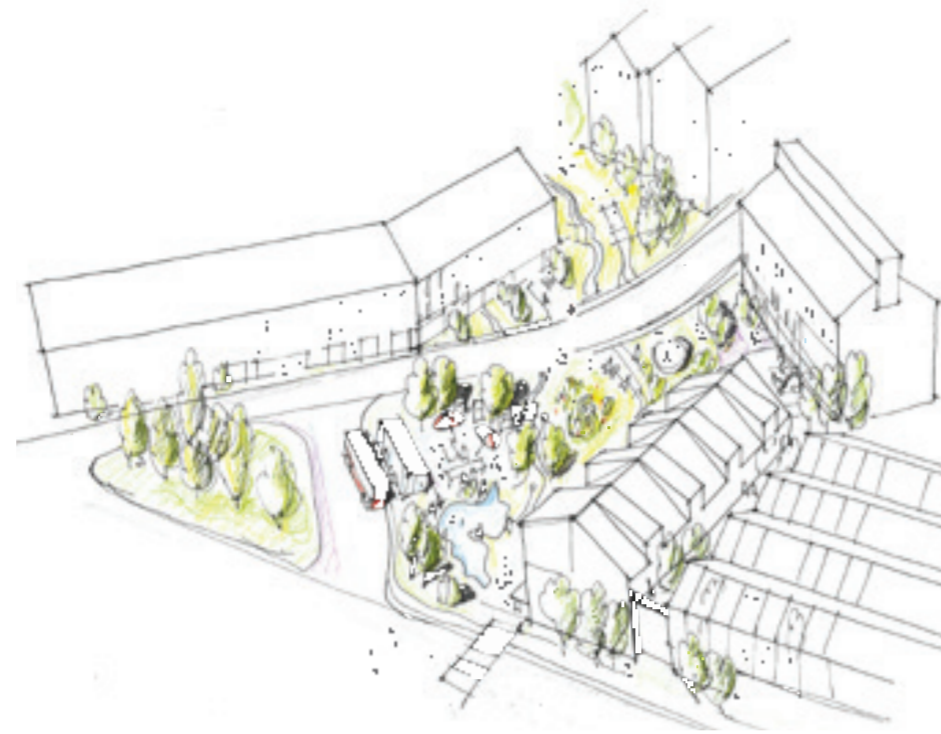
Miðstaður og býartorg

Torgið í miðstaðnum, verður ein savnandi kraftmiðdepil í Stórutjörn. Torgið er eitt alment torg, sum allir borgarar hava atgongd til. Men, tað er sjálvsagt eisini ein natúrligur savningarstaður hjá øllum, sum búa í teimum 6 býlingunum í Stórutjörn. Serstaka grøna torgið er við til at skapa ein samleika fyri býarpartin við Stórutjörn. Hesin sami grøni samleikin sæst eisini aftur í øllum býlingunum.

Á torginum steðgar bussurin, torgið liggur so mikið sentralt, at teir 4 býlingarnir, sum liggja runt um torgið, hava næktandi frástöðu til eitt felags bussteðgipláss á torginum. Á sjálvum torginum er ongin bilaferðsla.

Her er pláss til at savna nógv fólk. Til jóla verður jólatræið tendrað á torginum og um summarið ber til at seta búðir upp og hava marknaðardagar.

Torgið skal verða virkið, um veturin eins og um summarið. Um summarið er marknaðartorg og útitilhald um vatnhylin, har fólk kunnu sita og njóta ein ís í sólini. Um veturin verður ísbelegningur lagdur á torgið og vatnhylurin er frystur til. Tá ber til at sita og hugna sær við heitum koppi av kakao, meðan børnini skoyta. Í bygningunum runt um torgið eru kaféir, handlar, borgarahús og aðrar innrættingar sum samvirka við lívinum á torginum.



Grønt Torg

Torgið er stórt og er ætlanin, at torgið skal hava ein landslagsdám, heldur enn ein byardám. Grønu geirarnir báðumegin bústaðar- og miðstaðarakið, føra grønar rásir inn í miðstaðin og geva torginum ein landslagsdám. Grønu geirarnir hava eisini gøtur til súkklur og gangandi, hesar verða fæddar ígjøgnum torgið og skipaðar, so henda ferðslan ikki darvar ta gangandi ferðsluna.

Við at draga landslagið inn á torgið og gjøgnum torgið, verða skapt smærri økir á torginum til uppihald við trøum og runnum, samstundis sum hetta er við til at skapa lívd á staðnum. Við at hava vøkstur á torginum, sum hevur beinleiðis atgongd til stórru grønu kílmarnar, økir man um hugin hjá fólkinum at fara ein túr út í opna landslagið og tað er eisini umvent soleiðis, at man økir eisini hugin hjá tí, sum ferðast gjøgnum grønu økini at fara ein túr forbi á torginum.

gøtur / grønur geiri



gøta / grønur geiri

Bygningar

Í bygningunum kring um torgið verða hølir á veghædd, sum hýsa kaféum, matstovum, handlum og øðrum vinnurekandi, sum fáa viðskiftafólk frá gøtuni, so háfríðkanarfólk, fótterapeutar osfr.

4 av bygningunum eru íbúðarbygningar sum hoyra til hvør sín býling. Á ovuru hæddunum er innrætta til íbúðir og eru hesar íbúðir væl egnaðar til yngri og eldri ættarliðini. Hesi hava oftast eitt meiri útatvent liv og gera sannlíkt brúk av tilboðunum á torginum og fáa gleði av lívinum og virkseminum har. Ein miðstaðarbygningur, sum hoyrir til miðstaðin hevur stórst rúmvídd og kann hava ymsíkt virksemin, sum er til felagsgagn fyri allan býarpartin ella býin. Eitt nú kunnu hølir á veghædd verða kaféir og matstovur við útiserving, antin sum privat ella felagsvirksemi, handilshølir kunnu liggja aftari í bygninginum við atkomu frá torginum, meðan kaféir o.t. liggja við framsíðu móti torginum. Ovuru hæddirnar kunnu hýsa hølum til bústaðarfeløg, borgarahús, bókasavn o.t.

Ferðsla

Koyrivegir: Høvuðsvegur, sum knýtur saman allar 6 býlingarnar í Stórutjörn, fer ígjøgnum miðstaðin. Torgið verður tí bytt í tveir partar, í vestur og eystur. Torgið móti eystri, sum hevur besta sólargangin og tí er best egnað til útitilhald, hevur størsta vídd og verður hildið frítt fyri bilferðslu. Parkeringsøkið til torgið liggur aftanfyrri miðstaðarbygningin og undir honum er eisini parkeringskjallari. Skundparkering 1/2-1 tíma verður framvið høvuðsvegnum.

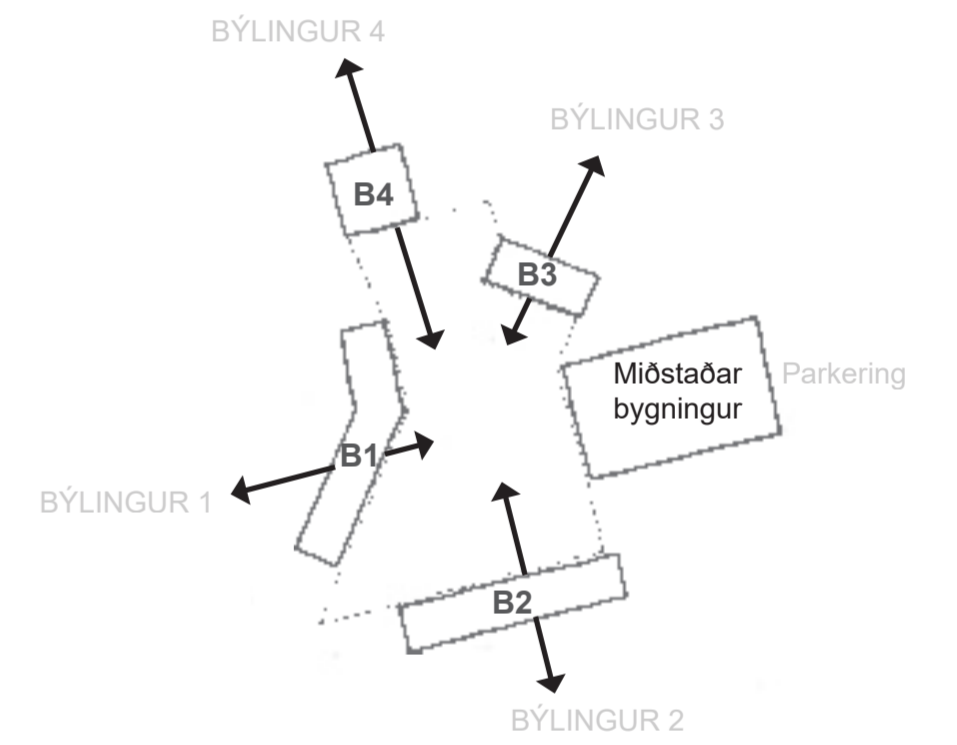
Savningarstøð

Meðan tilhaldsøkini í ymsu býlingunum hoyra til teir íbúgvagnar, sum búa í einstøku býlingunum, so er torgið innrættað við savningarstøðum, sum øll í Stórutjörn og í býnum annars, hoyra til og hava fulla atgongd til. Her á torginum savnast øll tá jólatræið verður tendrað.

Í uppskotinum er eitt torg og ein vatnhylur við innrættingum kring um, til ymiskt útitilhald. Torg og hylur eiga at verða sniðgivin, sum ein heild so tey samvirka. Um summarið kann torgið hýsa ymsum solumarknaðum ella framsýningum. Um veturin kann torg og hylur verða ein skoytubreyt.

Buskylíð kann innrætast, so tað kann hýsa ymsum virksemin. Um veturin kann har vera útleigan av skoytum ella sœla ísv jólamarknað. Um summarið kann skýlið vera eitt tilhaldsstað hjá ungdómi og øðrum, sum hava tørv á at kroka undan regni ella fáa lívd fyri vindinum.

Frammanfyri bygningarnar, sum vanda móti útsynningi og góðum sólargangi, skal torgið leggjast við belegningi, sum er egnað til innrætta til útiserving.



BÝLINGUR 1

BÝLINGUR 4

BÝLINGUR 3

BÝLINGUR 2

Miðstaðar bygningur

Parkering

høvuðsvegur

gøta / grønur geiri

sólsíða

bussúr

til P.hús

gøtur / grønur geiri

Sambond við býin

Stóratjörn verður ein integreraður partur av býnum. Lætt er t.d. at koma til arbeiðis á Landssjúkrahúsið, Setrið ella Glasir. Tað styrkir um burðadygdina, um møgulligt er at ganga ella súkkla tvørtur um býin. Tí er umráðandi er at styrkja grønu geirðanar gjøgnum býin.

Ein súkklutúrur frá torginum við Stóratjörn oman á Háls tekur t.d. bert 6 min., um skundgøta verður gjørd oman gjøgnum grøna geiran í Djúpagili.



9 min í bussi oman í Steinatún



10 min. í bili út á Glasir



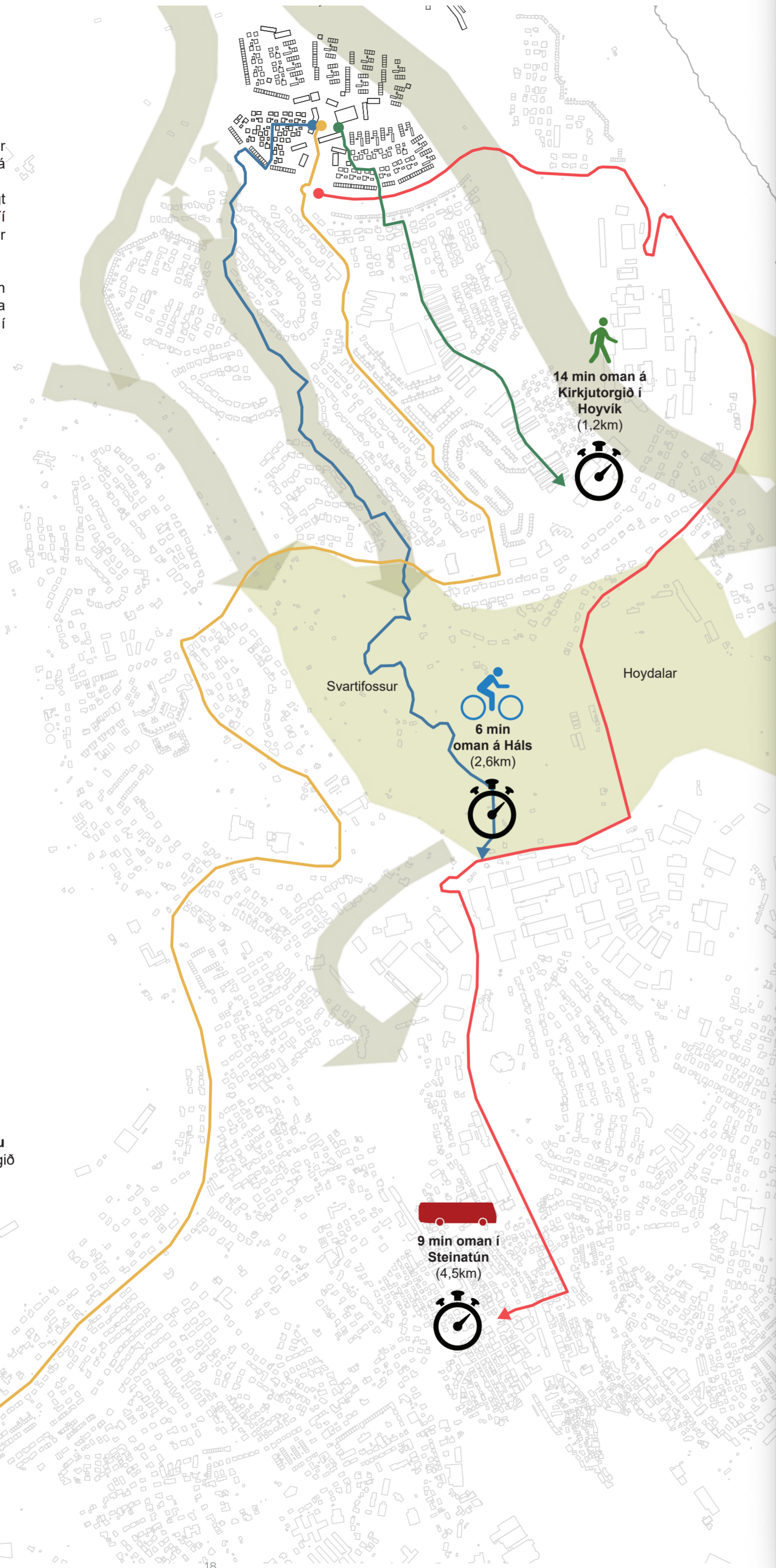
6 min á súkklu oman á Háls



14 min. til gongu oman á Kirkjutorgið í Hoyvík



10 min út á Glasir (5,7km)



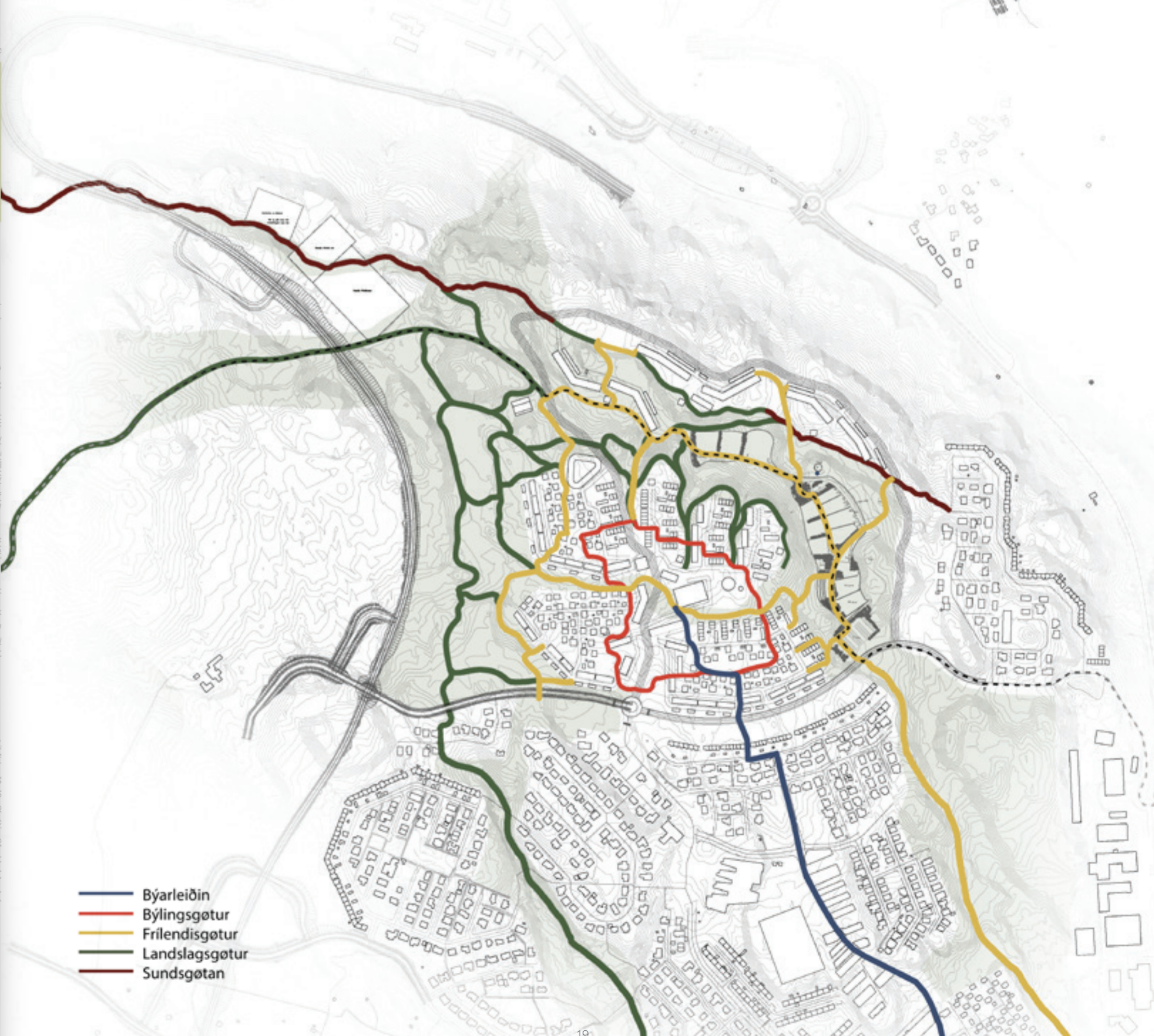
Yvirlit yvir gonguleiðir og gøtusambond

Gøtusambandið, sum verður kring Stóratjörn skal knýstast uppí verkætlanina.

'Ringurin', sum Tórshavnar kommuna skipar fyri. Hetta er sera umráðandi, tí at Stóratjörn liggur so ovarlaga í haganum og tískil er sera gott at fáa samband við restina av gøtukervinum, sum er í býnum. Við at víðka um ringin, knýstast fleiri økir uppí farleiðina, sum gevur fólki enn fleiri møguleikar at ganga, renna og súkkla sær ein túr kring býin.

Nýtt gøtukervi við Stóratjörn

Gøturingurin kring Tórshavn



- Býarleiðin
- Býlingsgøtur
- Frilendsgøtur
- Landslagsgøtur
- Sundsgøtan

Skipan av býlinginum

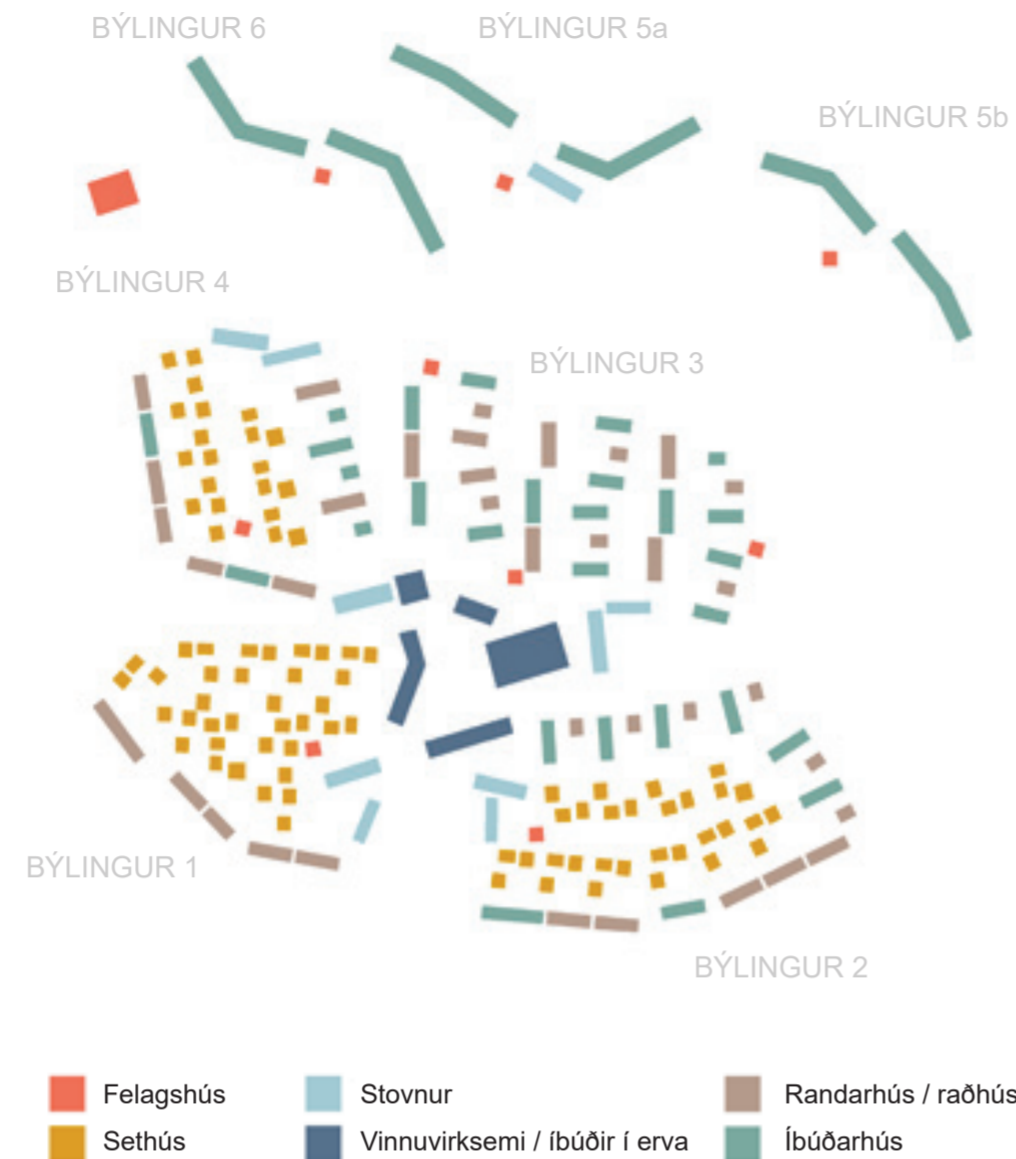
Umframt at býlingarnir við Stórutjørn hava tað til felags, at teir savna seg um miðstaðin, hava teir eisini eina bygna og eina býlingsskipan, sum líkist frá býlingi til býling.

Býlingur 1, 2 og 4 hava so at siga somu skipan, har sethúsabygging við blandaðum grundøkjastøddum veðurvard av randarhúsum, ætlandi kemur at mynda dámin.

Býlingur 3 verður ein býlingur, har dentur verður lagdur á smá grannaløg av raðhúsum og íbúðarhúsum, har bygningarnir eisini skapa lívd fyrri hvør øðrum.

Í býlingur 5a, 5b og 6 verður viðmælt, at denturin skal leggjast á íbúðarbygging fram við fallandi lendinum, har góður móguleiki er at byggja hægri, og har har útsýnið norður/eystureftir kann njótast til fulnar.

Her verður eisini skotið upp, at ein partur av lendinum, kann avsetast til gistingarhús ella líknandi.

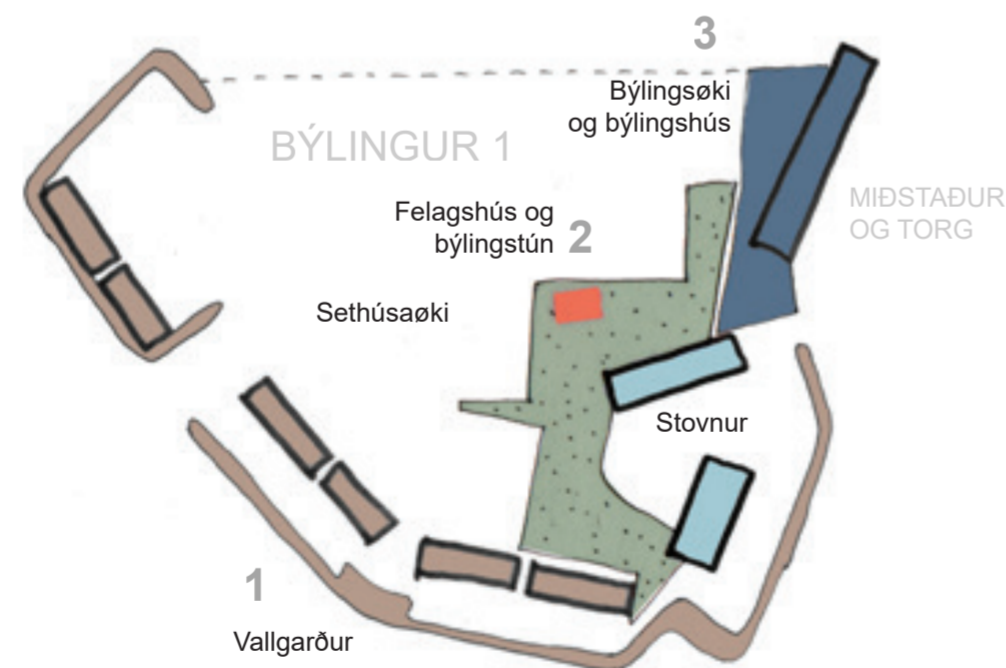


Býlingur 1, sum umboðandi dømi

Um dømi býlingur 1 verður tikin, sum umboðandi dømi, sæst, at grundleggjandi konseptið fyrri býlingarnar við Stórutjørn, verður fasthildið av trimum megintættum:

1. Uttara rondin, við vallgarði, randarhúsabygging og tekjum, hevur til endamáls at skapa trygg og góð rúm til búseting í tí harðbalna landslagnum. Vallgarðarnir lofta sostatt ringasta útsynninginum og veita innanfyriliggjandi býlinginum lívd.
2. Býlingshúsið, sum leggur seg uppá Miðstaðarøkinum í Stórutjørn, verður eitt savnandi stað í býlinginum við móguleikum fyrri at hava café ella dansiklubba, og einum upphaldsøki, sum hevur beinleiðis sambandi við Miðstaðartorgið í Stórutjørn.
3. Í grøna náttúruøkinum í strekkinum til býlingshartað liggur býlingsplássið við felagshúsinum. Hetta er fyrst og fremst eitt fríøki fyrri íbugvarnar í býlinginum, men upplagt er eisini, at økið kann nýtast av stovninum, ið hoyrir til býlingin.

Hetta uppskotið er at rokna sum eitt boð upp á tættleika og býti av funktiónum, og innan hesar karmar kann býlingurin mennast, alt eftir um eftirspurningurin er eftir sethúsum ella øðrum bústaðarformum, sum leggja upp til tættari bygging.



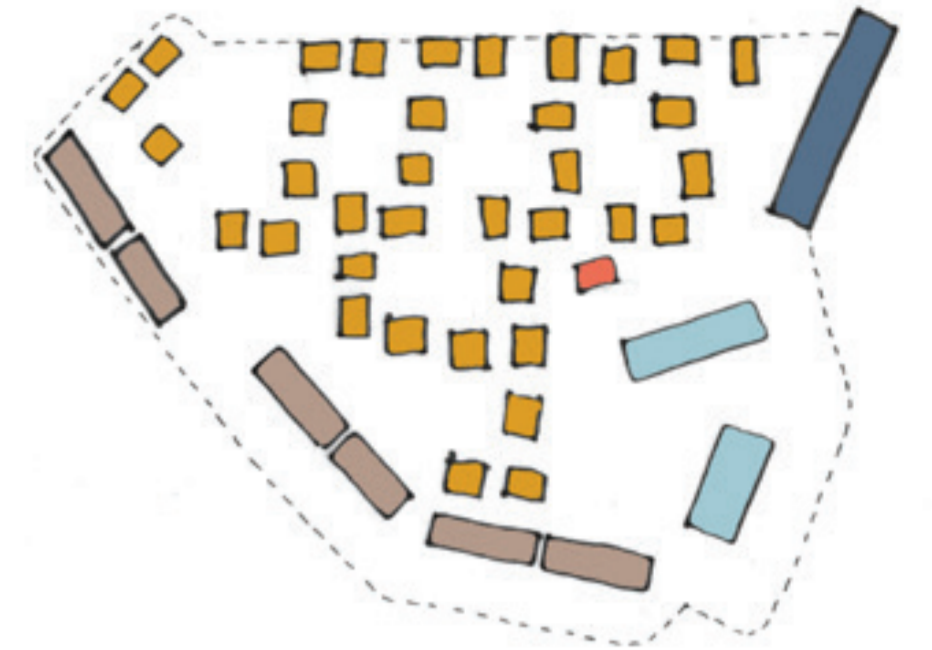
Býlingur við viðmældum bústaðarsløgum

Fyrri at tryggja eina blandaða samanseting av íbúgvum, inniheldur býlingurin ymiskar bústaðartýpur og ognarleistir. Tað verður seg, sjálvbygd sethús, randarhús/raðhús og leigubústaðir og fjølbýlishús.

Harafturat er eisini ein stovnur, felagshús eins og móguleikar til vinnu/almenna tænastu í veghæddini í bygninginum ímóti miðstaðarøkinum.

Í tí vísta býlingum eru 88 bústaðir, sum er viðmældi tættleikin fyrri Býling 1.

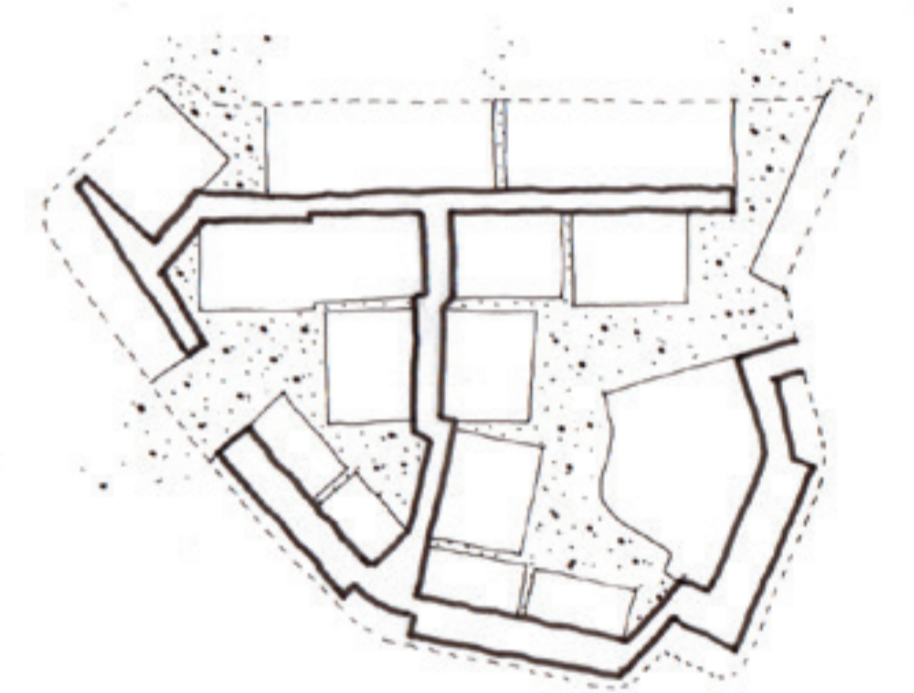
Í útleggjini av hvørjum einstøkum býlingi er sjálvandi móguligt at blanda bústaðar samanseting og tættleika í mun til løtubæran eftirspurning og í mun til bústaðarpolitiska hugsjón.



Infrakervi - hørð og bleyt ferðsla

Ferðslan millum húsinu í býlinginum, verður ikki ein klassiskur vegur, men heldur sum tún, við smáum plássum, sum eru ætlað til lága ferð (20 km/t), soleiðis at pláss eisini veður fyrri rulluskoytum og at lakka paradís.

Tey prikkutu økini á diagramminum er smogur, tún og grøn rekreativ økir, sum bert eru ætlað fólk til gongu og spæli.

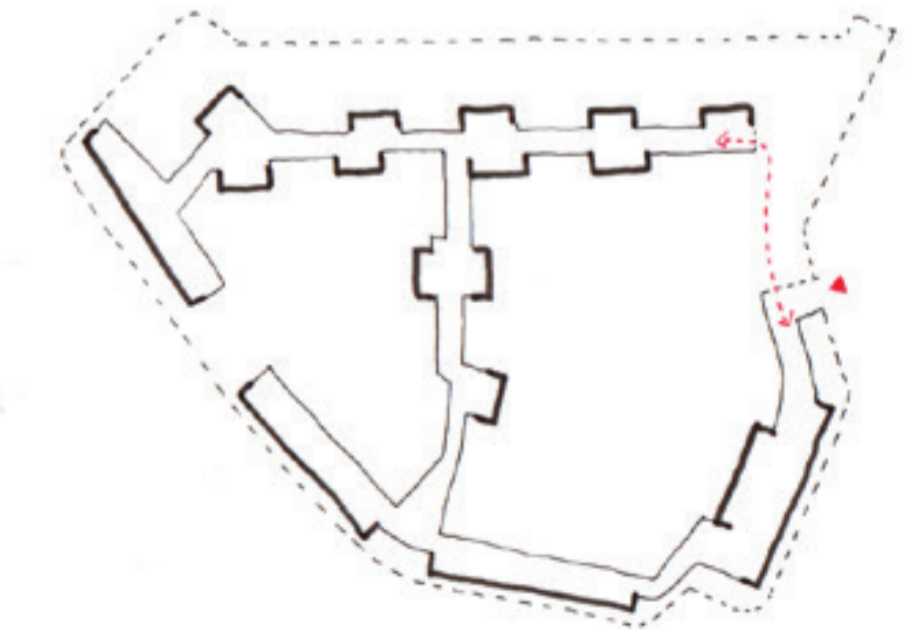


Ferðsla og parkering

Býlingurin hevur eina inn og útkoyring, men móguleiki er eisini at koyra út við býlingshúsið.

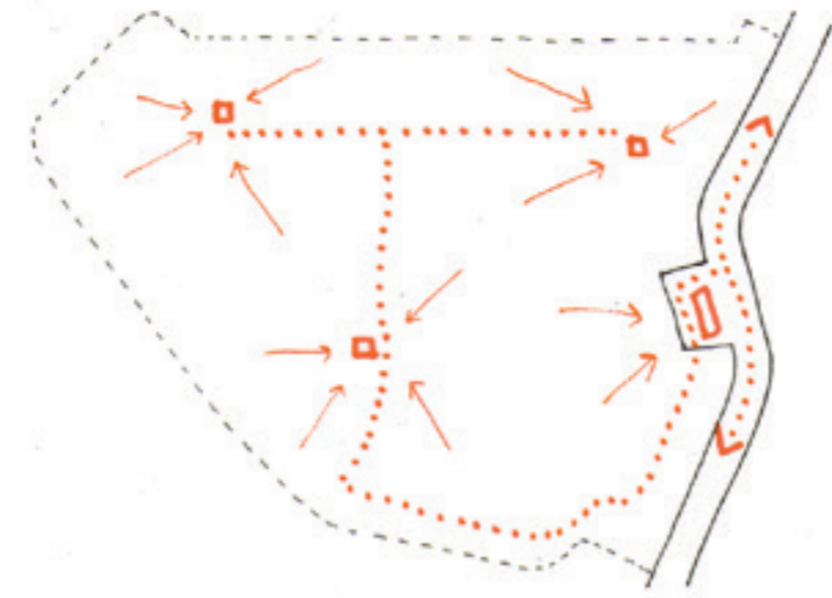
Høvuðsparkeringin verður savnað aftan fyrri vallgarðin, í ein útsynning undir eini grønar tekju. Við sethúsinu er parkeringin samlað pr. 3 hús. Afturat hesum, verður gestaparkering við komuplássið og móguleiki fyrri at koyra til allar bústaðirnar, við vøru og í sambandi við viðlíkahaldstænastu, eld o.s.fr.

Roknað verður við tveimum parkeringsplássum til hvørt raðhús og hálvum øðrum til hvørja íbúð. Í tí vísta býlinginum verða uml. 170 parkeringspláss.



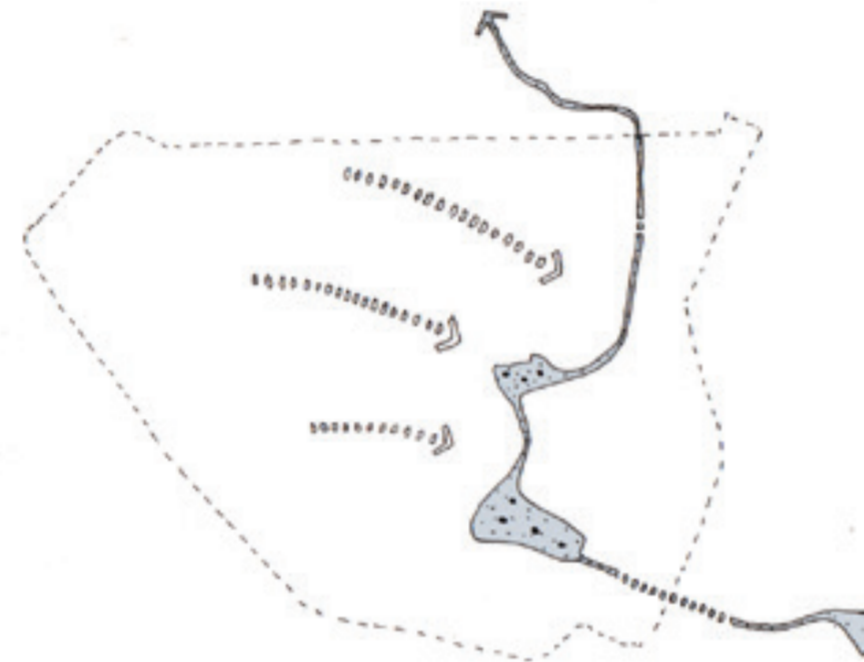
Renovati3n

Það verður arbeiðt við einari loysn til renovati3nina, sum minkar um arbeiðið at savna ruskið inn. Í hvørjum býlingi liggur við innkoyringina ein ruskstøð, til rusksortering. Harafturat er m3guleiki at gera s3gviskipan til rusk, við ruskstøðum, sum standa lokalt ymsastaðni í býlingunum.



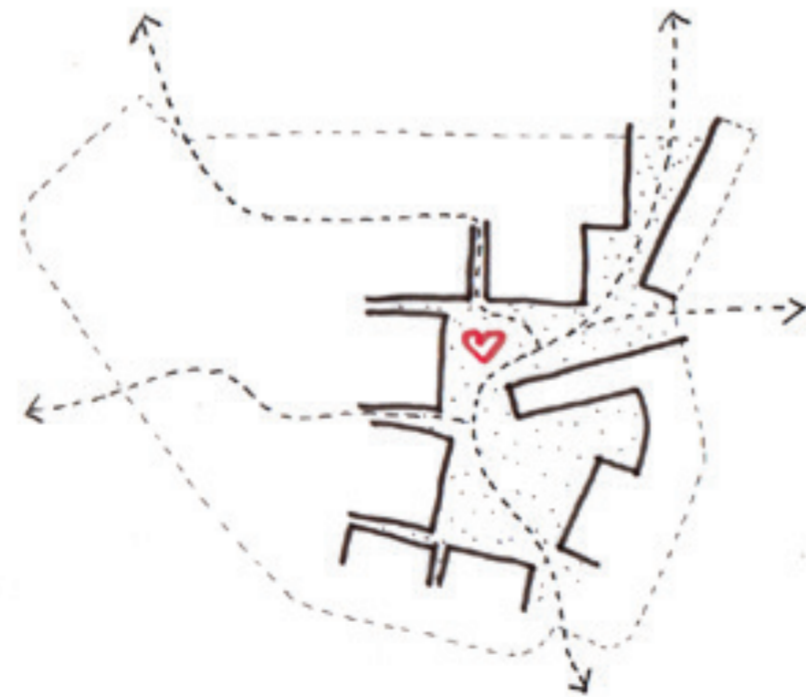
Vatn

Við útgangsstøði í landslagsleistinum í verkætlanini, verður miðað eftir, at áarløkir og tjarnir verða verandi órørð í landslagnum. Har sum áarløkir raka byggingina, rennur vatnið sjónliga í natúrligum lægdum og opnum veitum. Har, sum tað ber til, verður grannagøtan l3gd, so at hon fylgir natúrligum áarløkum, so at vatnið leiðir vitjandi gj3gnum býlingin. Omanávatr og vatn av tekjum verður, alt tað ber til, leitt gj3gnum hetta kervið, so at vatnið ikki verður tikið úr økinum, men framvegis verður partur av landslagnum og tí serliga, váta náttúruslagnum.



Grannagøtur og f3tngangar

Øll útirúm í býlingunum verða sniðgivin til spæl og uppihald, f3lki til gongu og á súkklu. Ein grannagøta bindir allar býlingarnar saman og til ber at ganga og súkkla trygt í øllum býarpartinum. Gøturnar binda saman býlingarnar og landslagið. Gøturnar hava eisini samband til Hoyvíkina annars og gomlu hagagøturnar. Gøturnar krossa altíð býlingstúnið og á hendan hátt er lætt hjá børnum at finna og koma runt um og í millum býlingarnar.



Felagsskapur og friður (og frælsi til at velja)

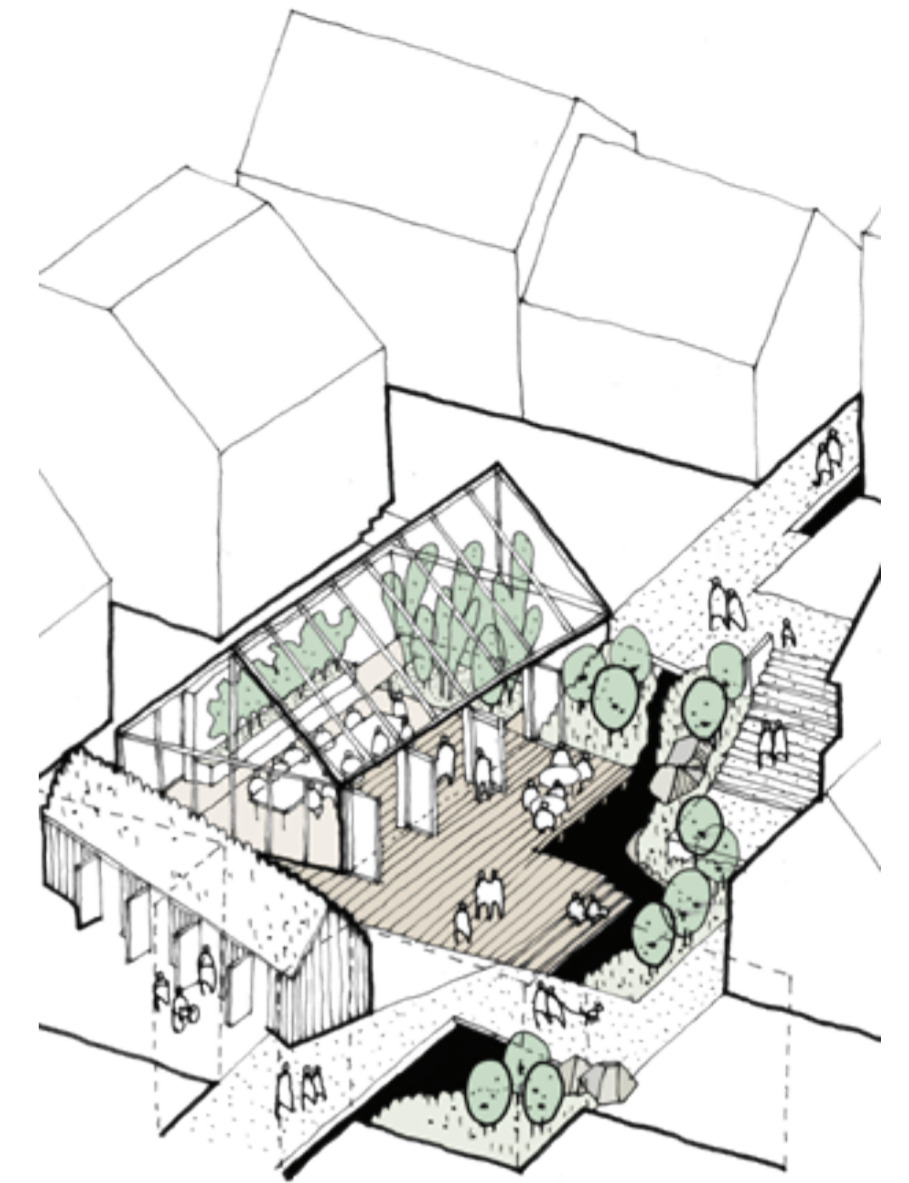
Ein av grundhugsj3nunum í býarskipanini av St3rutj3rn byggir á felagsskapin. Felagsskapin í tí st3ra og tí sm3a.

Felagsskapur í tí sm3a við tey sum tú býrt tætt saman við, í grannalagnum ella býlinginum og felagsskapur í tí st3ra millum tey sum tú býrt í St3rutj3rn saman við.

Felagsskapin skalt tú hava m3guleika fyrri at velja til og frá eftir tørv. Eins t3yðningamikið er tað, at tú hevur umst3ður til at verða í einingi, bæði inni í- og uttanfyri heimið.

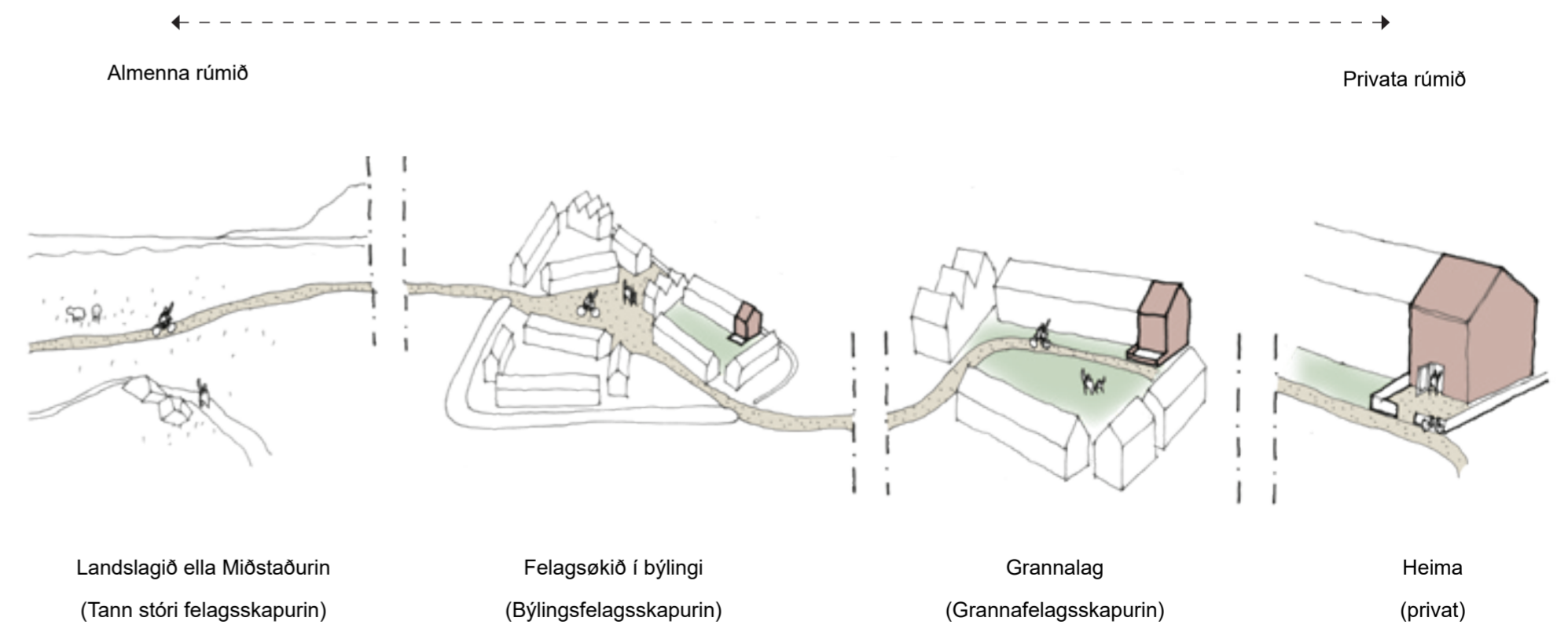
Býlingurin er skipaður við ymsikum bústaðarstøddum, bústaðarsl3gum og ognarleistum, sum ger at tú fær fj3lbroytni í samansetingina av íbúgvum og soleiðis tryggjar at býlingurin verða sosialt burðardyggur, sum samstundis er útgangsstøði í felagsskapinum.

Í býlingunum eru bústaðirnir og millumrúmin millum bústaðirnar skipaði soleiðis at ríkir m3guleikar eru fyrri at hitta grannarnar, tilvildarligt ella skipað og ymskir hættir eru til at ríka felagsskapin. Atkoman til bústaðin er altíð ígj3gnum eitt felags3ki og víðari til eitt felagstún. Tað merkir ikki at tú altíð mást verða saman við øðrum áðrenn tú kemur til tín sjálvs. Men, at tú altíð hevur eina kenslu av at hoyra til ein st3rri felagsskap, at felagsskapurin er nærverandi og er eitt sosialt tilfeingi, sum tú kanst gera brúk av, eftir tørv.



Snið3mi um felagshús í býlinginum

ÚTI OG HEIMA

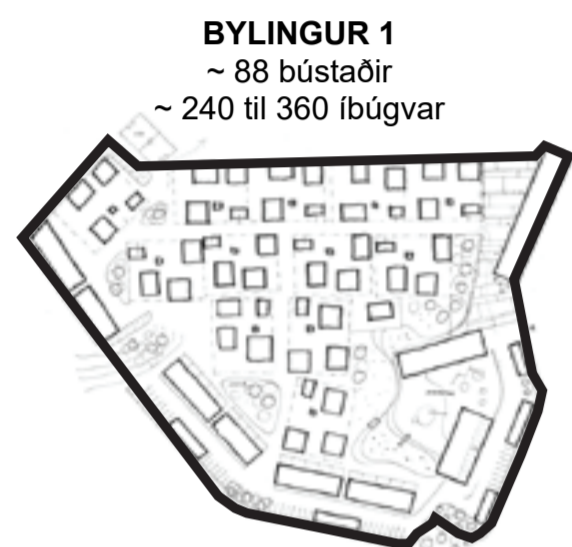


Viðmældur bygnaður

Nýggi býarparturinn við Stórutjörn verður heilt serligur, tí hér er talan um býarbygging við landslagsdámí. Íbúgar við Stórutjörn búa tætt upp at fríu og órördu náttúrunni og inni í býlinginum liggja bústaðirnir við mannskaptari náttúru, heilt inn til - og ímillum bústaðirnir.

Tá bygt verður í náttúrunni, sum hér, ræður um at skipa býlingarnar sum tættu bygging, so bústaðirnir taka minst mögulegt av lendinum, og hóast náttúran fær góða rúmd, verður rúm fyri umleið 870 bústaðareindum. Um vit taka stóði í eini demografiskari kanning, sum er gjørd av býarpartinum í Hoyvík, har kanningin vísir, at nýggjastu býlingarnir í Hoyvík, hava eina miðal húskistødd uppá 2,5 - 4 fólk, kunnu vit rokna við einum fólkatali uppá 2.100 - 3.400 í Stórutjörn.

Lendisskurður av Býlingi 1



Við viðmældu býlingsskipanini, svarar íbúgvatalið til fólkatalið í Hósvík, sum er ein sjálvstøðug bygd, men við størri spjalding av sethúsum.



Grannatúnini í býlinginum

Viðmældu sethúsabyggingin er uppbygt við 'Grannatúnunum', sum er tríggið matriklar við felagsparkering. Hvørt grannatún ræður yvir einum yvirdekkadum parkeringsplássi og einum vanligum. Hetta liggur í framhaldi av felags renovatiónini og felags atkomu til grannatúnið. Hetta felags atkomustaðið gevur býlinginum samanhag og ein minni skala, sum vendar sær móti vegnum.

Hvørt Grannatún, hevur eina felags atkomu, har tað kann parkerast og eisini gerast eitt trygt spæliðki, tá bilarnir ikki upptaka økið.

Teir tríggið matriklarnir eru ávíkavist 200, 240 og 260 fermetur, har tað í uppskotinum er loyvt at byggja 120, 140 og 160 fermetur í 1,5 hædd, 2 hæddum og 2,5 hæddum.

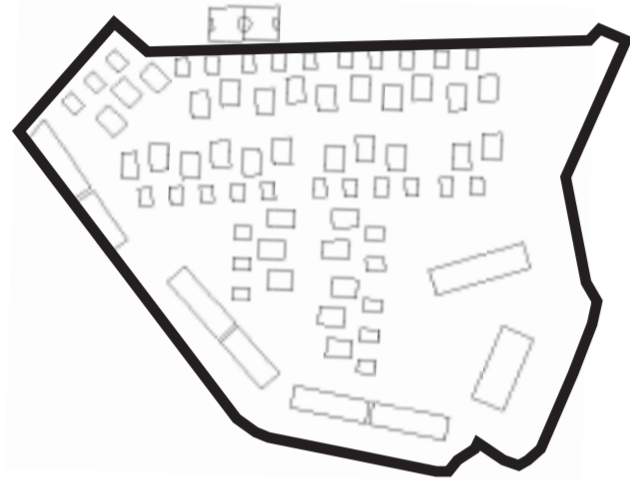
Meira er at lesa um grannatúnini í næsta kapitli.



Bygnaður við stærri grundökjum

Hóast viðmælt verður að býlingurinn verður samansettur af áður nefndu grannatúnum við smærri grundökjum á t.d. 200, 240 og 260 fermetur, er sjálfsgætt móguleiki við að skipa sethúsabyggingina eftir meira síðbundnum leisti, við eitt nú grundstykki á 300 fermetur og við parkering á eignum stykki, eins og myndin til hægri vísir.

Í hesi skipaninni av ökinum er dentur lagdur á, að bílhús ella skúrir, skal byggjast aftast á hvörjum einstökum grundökum so at grannalagi ikki fær ein dóm av garasjuhurðum og óruddi. Somuleiðis er dentur lagdur á, að sethúsini standa forskotin í mun til hvørt annað eftir vegnum. Hetta er við til at skapa eitt fjölbreytt og lívdargott umhvørvi húsanna millum, og at skapa ein grønan dóm við urtagarðum út ímóti vegnum.



BYLINGUR 1
~ 83 BÚSTAÐIR
~207 til 332 ÍBÚGVAR

Við hesi skipan í Býlingi 1, rúmast umleið 83 bústaðareindir, og roknast kann við, at 207-332 fólk koma at búgva her. Hetta svarar til ein sethúsatættleika sum í Gortrugøtu/Bertugøta/Sivjugøta í Hoyvík.

Sigast skal at vansin við hesi skipanini er, at bústaðareindirnar í sær sjálvum gerast dýrari og færri.

GORTRUGØTA
GRUNDØKIR Á 300 m²



Býlingsskipan av Býlingi 1 við sethúsagrundökjum á 300m²



3 BÚSTAÐIR / BÚFORMAR

Ein av hövuðstættunum í heildarætluninni fyrir Stórutjørn er, at lagt verður upp til eina sera fjølbroytta samanseting av bústaðartypum, støddum og ognarleistum. Bústaðar-ymiskleiki er grundarlagið undir einum sosialt burðardyggum býarumhvørvi, sum m.a. gevur fólki í ymsum aldri, við ymsum rúmligum tørv, og við ymskum inntøkugrundarlagi at búleikast í sama grannalagi.

Stóratjørn verður sostatt ein bústaðardepil fyri øll. Her skulu búa barnafamiljur, stök, eldri pør í íbúðum, lesandi, fólk sum ynskja at búa í búfelagsskapum, stovnar og vardir bústaðir.

Eisini kann avgerðarrætturin í økinum, verða í samlaða økinum. Ymisk sløg av eigara- og leigi bústøðum, sum hava ymsk arkitektoniskar 'spælireglar'. Hesir verða settir saman soleiðis, at frælsi, samleiki og eigaraskapur verður tryggjaður, samstundis sum at einstaki býlingurin - og Stóratjørn í síni heild - kemur at virka sum ein samhangandi øki við staðbundnum sermerki.

Í hesum kapitli verður greitt frá:

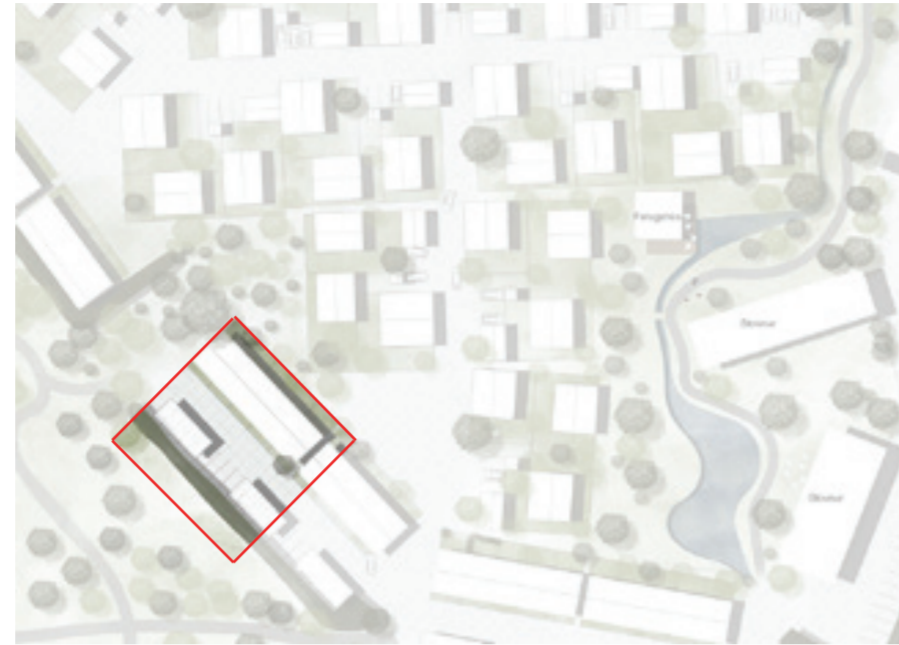
- Randarhúsunum, og hvussu hesi kunnu veita lívd við ein funktionellum skapi.
- Íbúðarbygningunum, og hvussu teir kunnu innrættast og staðsetast.
- Sethúsinunum, og hugsjónini við at seta tey saman í grannatúns- eindir.
- Samansetingarmøguleikunum í býlingunum.
- Yvirskipaðu arkitektonisku hugsjónini um sniðs-dygdir og samleika.



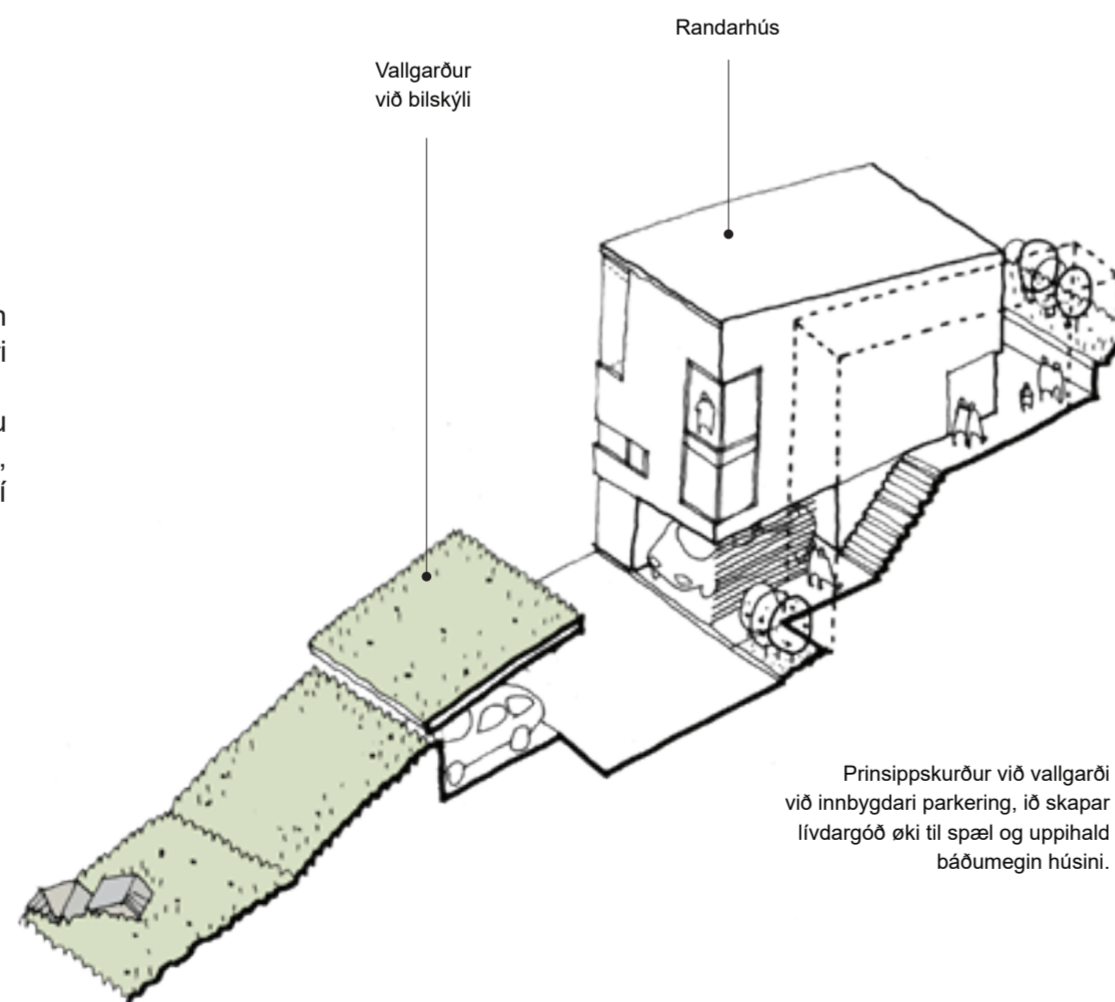
Randarhús

Hvør býlingur verður uppbygður við eitt 'lívdarbelti' móti teimum ættunum, ið geva mest av vindi. Serliga móti útsynningi. Lívdarbeltið ger eina neyva yvirgongd til tey stóru órørdu landslagsrúmini, og innanfyri lívdarveggin, liggur býlingurin við betri lívd, ið gevur møguleika fyri útlívi og spæli.

Hátturin lívdarveggurin verður gjørdur er avgerðandi, og eigur at verða kannaður í mun til 'vindmótstöðuføri'. Skurðurin gjøgnum lívdarbeltið eigur at verða gjørdur á ein hátt, soleiðis at hesin á bestan hátt brýtur vindin. Skurðurin í lívdargarðinum er uppbygður av einum valgarði, parkering og bilskýli og randarhúsum. Húsini kunnu variera í hædd og breidd, sum eisini ávirkar samansetingina av íbúgvum inni í húsunum, og eisini ávirkar heildina í samansetingin av randarhúsunum í útsjón úttan. Útgangsstøðið er tó umleið 130 fermetrar fyri hvørt randarhús.



Vallgarður (eisni nevndur lívdarheggur) við bilskýli og tann fyrsta raðhúsabyggingin lofta tí ringasta vindinum av suðri og vestri og veita býlinginum aftanfyri lívd. Avlopsgrót og -mold frá arbeiðinum at leggja teir yvirskipaðu vegirnar kann í byggibúningini brúkast til at gera vallgarðin, sum altíð verður lagdur innan úr býlinginum, so at inntrivið í náttúruna úttanum verður so lítið sum gjørligt.



Prinsippskurður við vallgarði við innbygdari parkering, ið skapar lívdargóð øki til spæl og upphald báðumegin húsini.



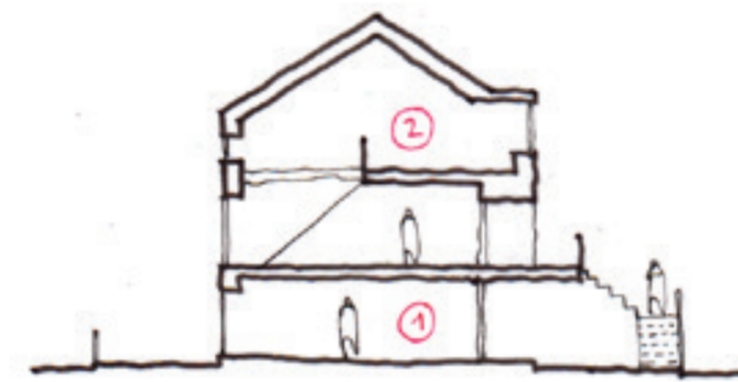
Íbúðir (bygging 1+1,5)

Við útgangsstøði í burðardygd, verður býlingurin bygður soleiðis, at fleiri fólk kunnu rúmast, við at byggja tættari og við at deila øki, funktiónir og hentleikar. Í eini íbúðarbygging eru færri fermetrar av bjálvaðum útiveggi og tøkum, færri leiðingar og møguleikar at menna tann sjálvstøðuga bústaðin. Eisini kunnu fleiri funktiónir deilast – vaskarí, veitsluhøli, orkuanlegg, veltir í nærumhvørvið, borðtennis, súkkluverkstað v.m.

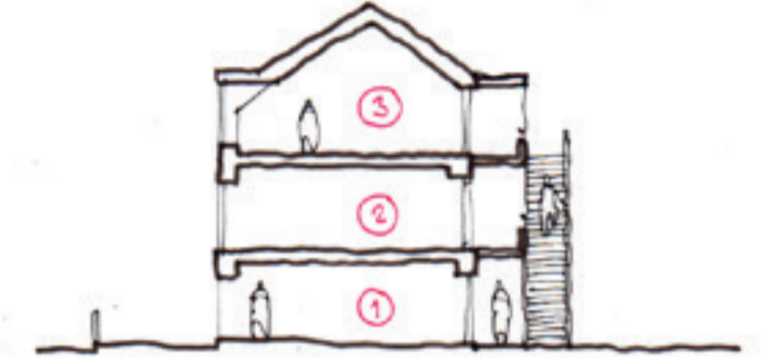
Í Stórutjørn vil ein partur av tí samlaðu bústaðarmongdini verða íbúðir. Hetta partvís í miðstaðarbygging, í randar- og raðhúsum í býlingunum og partvís býlingar, ið bert hava íbúðir sum býlingur 5 og 6.

Miðstaðarbyggingin ella kvarterhúsini, eru størri karakteristiskir bygningar, ið knýta seg til býlingsvegin og savnandi miðstaðin fyri Stórutjørn. Byggingarnar við íbúðum, sum liggja í býlingunum, verða integreraðar við tann meira íntima skalan í býlingunum, teirra kompleksitet og tilfarsval.

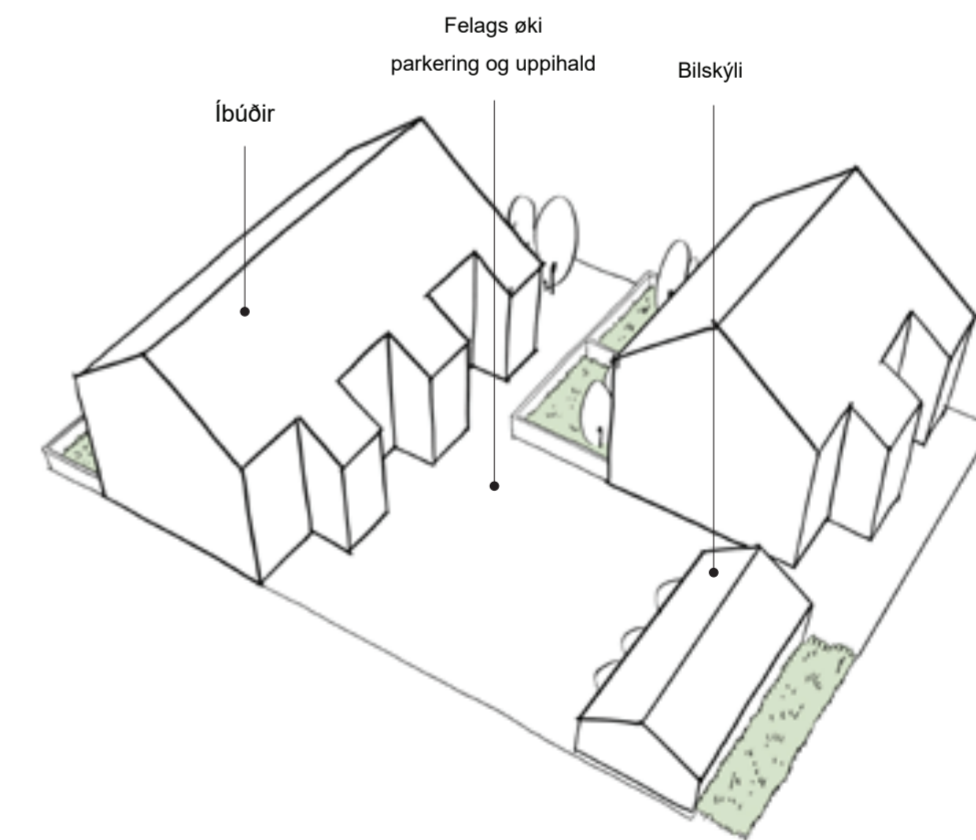
Í teknaða døminum fyri byggingina niðanfyri, verður parkering staðsett, har felags atkoma er, har eisini verður møguleiki fyri upphaldi og møguleiki fyri samlast. Byggingin hevur smærri íbúðir á umleið 70 fermetur í niðaru hædd og størri íbúðir í tveimum hæddum yvir. Hesar eru umleið 120 fermetur.



Prinsipp skurður gjøgnum bygning við íbúðum.



Møguleiki fyri íbúðum í hvørjari av teimum trimum hæddunum. (Hetta krevur helst lyftu og meira parkering).



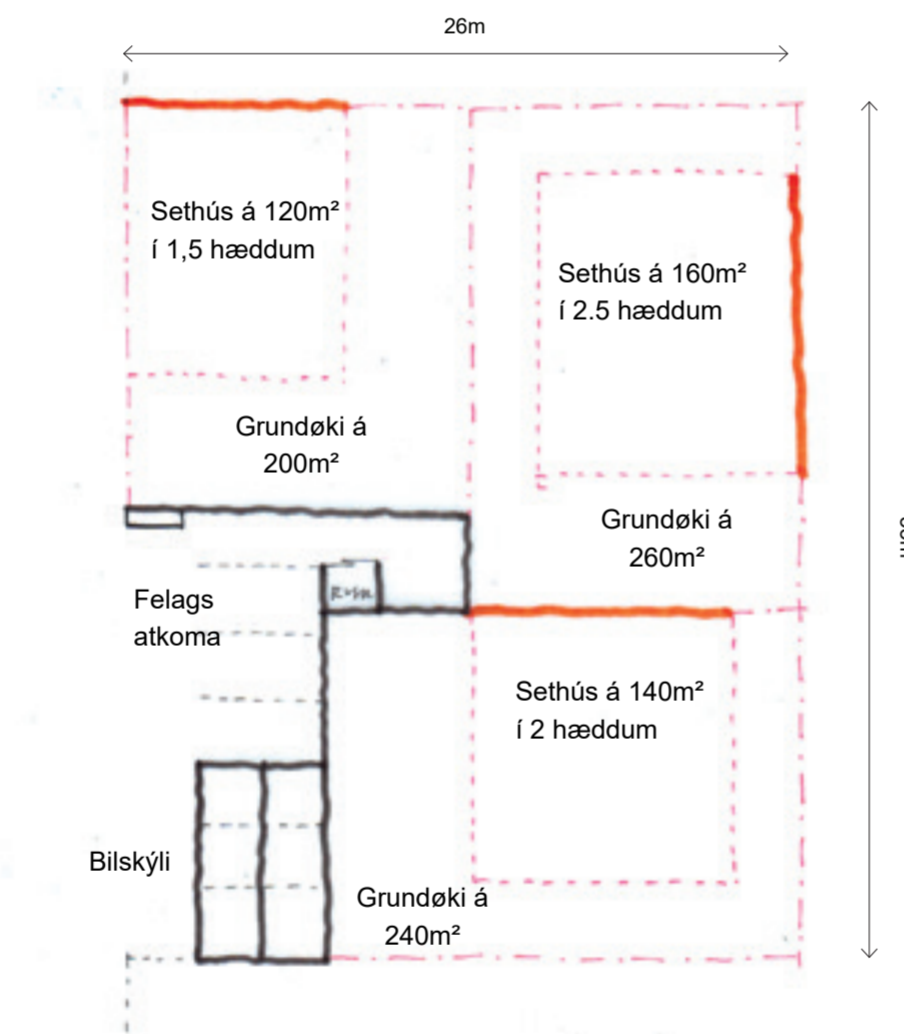
Sethús og grannatún

Í lívd frá randarhúsunum í býlingi 1, eru sethúsini staðsett. Henda útstyking við sethúsum og randarhúsum, vikir frá öðrum útstykingum í økinum sunnanfyri, við einum stórra tættleika og einum stórra kompleksiteti og ymiskleika í struktur. Henda útstyking hefur íblástur frá tættaru býlingunum á Tinganesi, har vegirnir eru millumrúm millum húsini og garðarnar. Vegaprofilið hefur hús og garðar heilt út til býlingsvegin. Húsavegir og gøtur og smærri útirúm, verða javntstillaði við meira ferðslukendu veginar. Sum Útið á Tinganesi, so er eingin framsíða og eingin baksíða og øll ferðsla fyrigongur seg við eini róligari ferð, har bílar, súkkur og gangandi, deilast um plássíð.

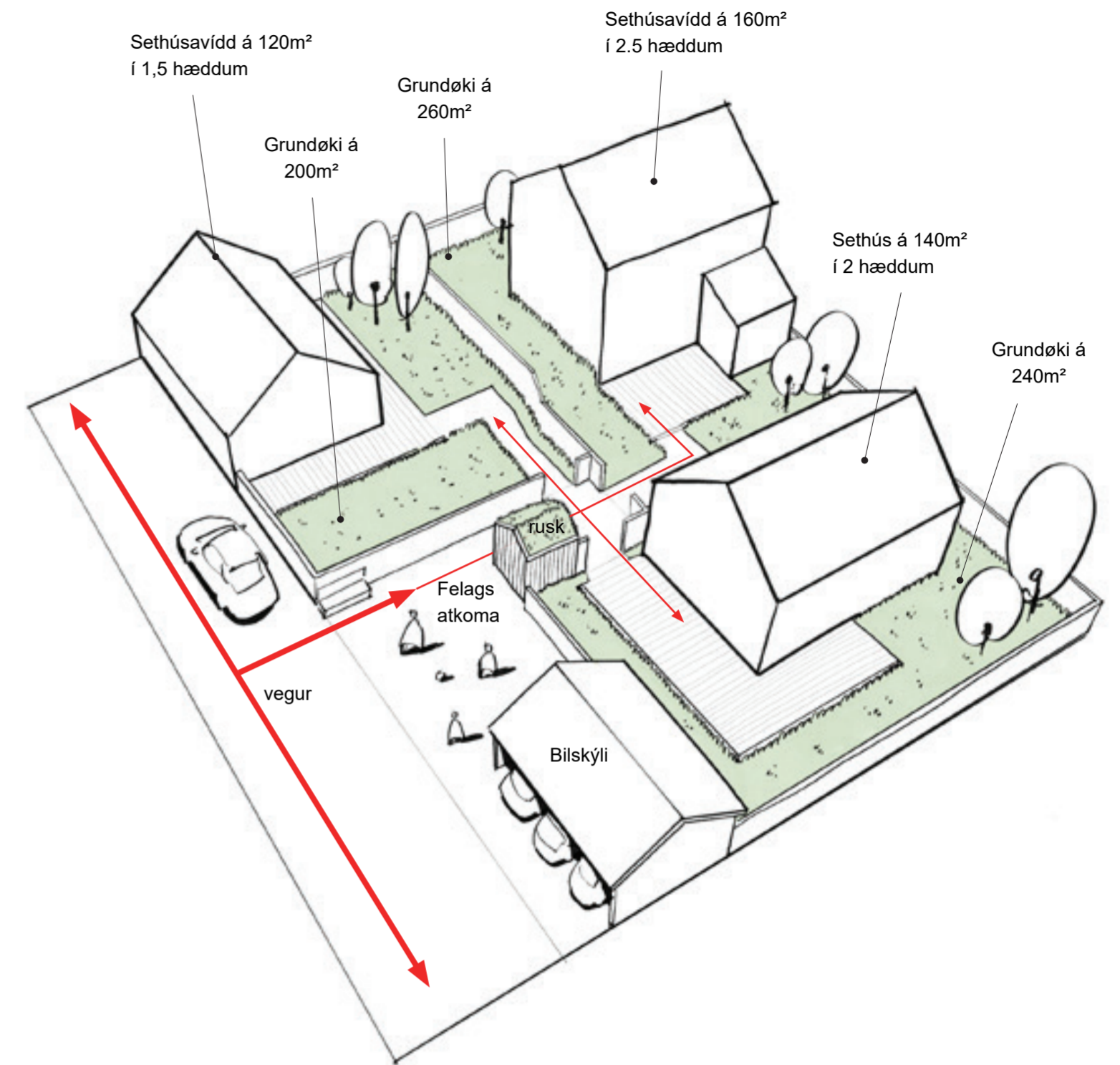
Í hesum býarmynstrinum, liggja hús í ymiskum støddum og ymiskum skapi, men við møn og samhangandi tilfarsvali og lítavali. Í sethúsaøkinum í Býlingi 1, eru húsini skipaði við økjum á 12 grannatúnum, við trimum sethúsum fyri hvørt grannatún. Millum sethúsini í økinum verða gøtur, vegir og smærri pláss, ið føra út til náttúruna og inn móti felagsøkjum.



Til høgru sæst viðmælda skipanin av privatu ognunum við sama grannatún. Svørtu litirnir eru 'fast innbúgv', og tjúkkur reyður strikurnar eru krøv um staðseting á húsframsíðu.



Grannatún við sethúsum í ymsum støddum



Grannatún

Byggingin er uppbyggt við 'Grannatúnum', sum er tríggir matriklar við felagsparkering. Hvørt hús ræður yvir einum yvirdekkadum parkeringsplássi og einum vanligum. Hetta liggur í framhaldi av felags renovatiónini og felags atkomu til Grannatúnið. Hetta felags atkomustaðið gevur býlinginum samhang og ein minni skala, sum vendar sær móti vegnum. Felagsparkeringin og renovatiónsøkið verður teknað og gjørt beinanvegin, áðrenn eigarar eru fluttir inn í húsini.

Hvørt Grannatún, hevur eina felags atkomu, har tað kann parkerast og eisini gerast eitt trygt spæliøki, tá bílarnir ikki upptaka økið. Í hesum lítta plássinum, verður ein bonkur og møguliga ein lyktapeli, sum skapa karakter.

Teir tríggir matriklarir eru ávíkavist 200, 240 og 260 fermetur, har tað í uppskotinum er loyvt at byggja 120, 140 og 160 fermetur í 1,5 hædd, 2 hæddum og 2,5 hæddum. Tær kraftigu reyðu linjirinar á tekingini vísa eina kravda lokaða síðu í mark. Við hesum ásetingum, fáa øll stykkir hava og skilagóðan sólargang. Tær svørtu linjurnar eru felags atkomu- og parkeringsøki.

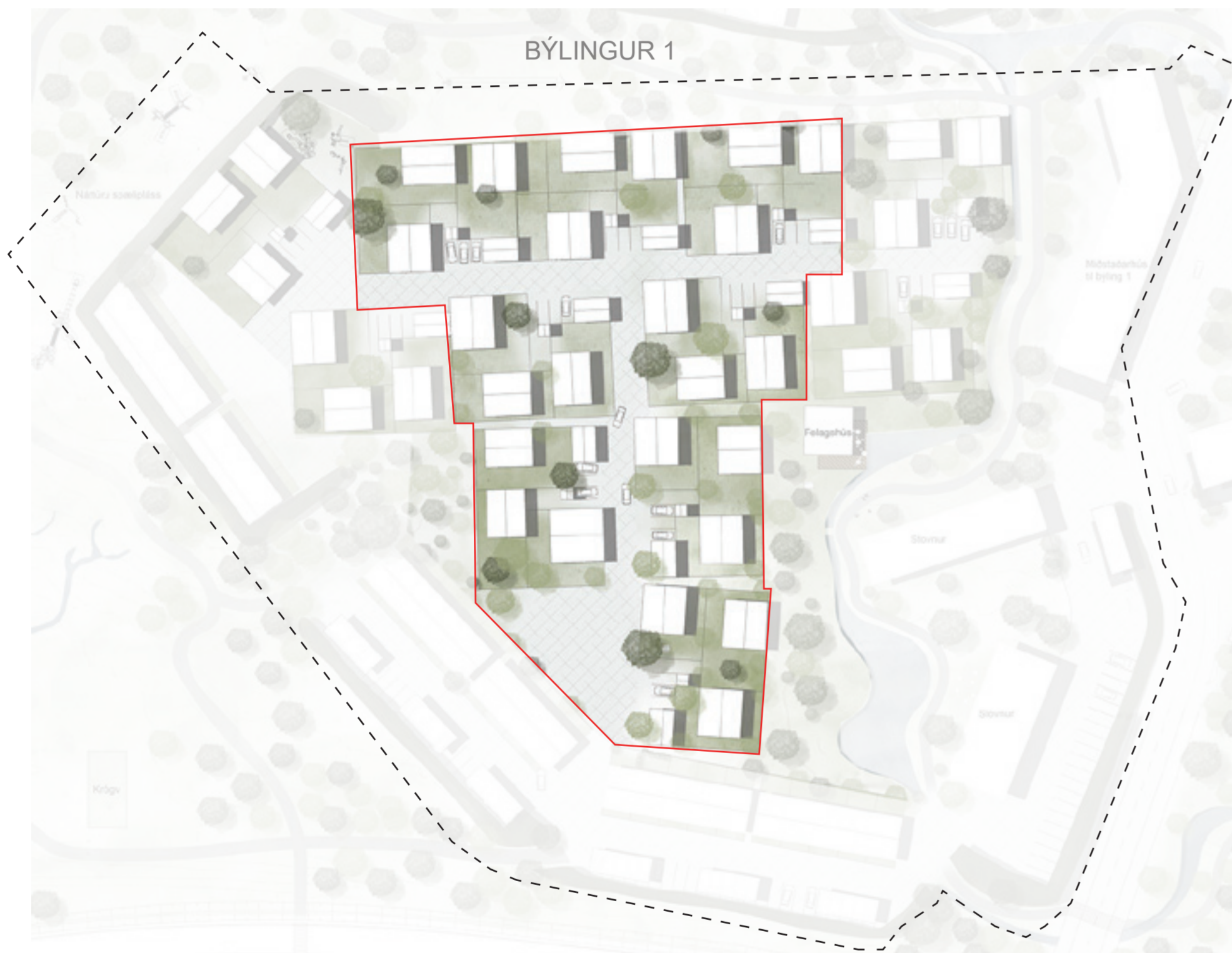
'Grannatún' kunnu uppbyggjast á ymiskan hátt og eigur hetta at verða kannað víðari. T.d. kunnu kollektiv og fleiri-ættarliðs-hús, hugsast inn í eitt Grannatún. Eisini eru møguleikar fyri at gera fleiri bústaðir til yngri ella lesandi - ein mini-bý á økinum fyri eitt Grannatún.



Skipan av grannatúnunum

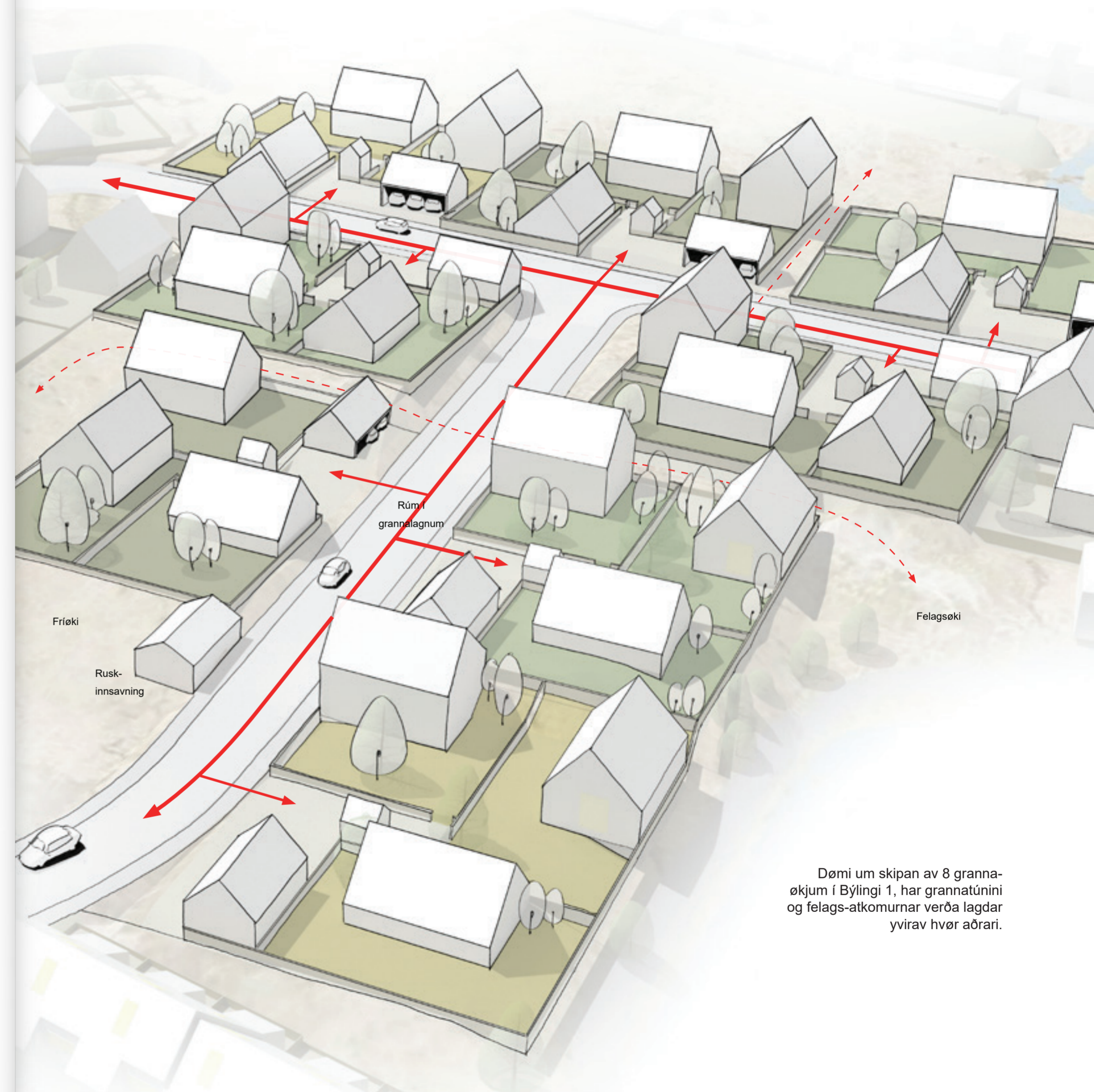
Útsnittið fyrri sethúsaækið, vísir grundøkini á eystaru síðu av vegnum. Á vestaru, sunnaru, og norður síðuni eru somu ásetingar og reglur galdandi, men tilpassaðar soleiðis, at hesi fungera saman í mun til hvønnannan og í mun til sólargang við meira.

Við hesum fimm grannatúnunum, er møguleiki at byggja upp øki, inni í kjarnini á hvørjum býlingi sær, sum eru tilpassaði í mun til plásskrøv og -viðurskipti, til lendi, til áir, gil, lækir, tjarnir, vegir v.m.. Um tørnur er á at gera gøtur millum Grannatúnini, er møguleiki fyrri at rykkja hesi frá hvørjum øðrum, soleiðis at sambondini inni í býlinginum og millum býlingarnar, sum koma seinni, verður varðveitt. Í hesum flytingum, kunnu uppstanda smærri pláss/tún og grøn øki. Grannatúnini í Býlingi 1 er staðsett soleiðis, at hesi forskjóta seg í mun til hvønn annan og geva pláss til grøn og varierandi sambond.



Ein av teimum góðu avleiðingunum við at sethúsini hava grannatún og felags atkomu inn á privata grundøkið, er at tað skapar góðar umstøður til grannaprát og ein nær-felagsskap húsanna millum.

Harumframt hevur tað eisini týðning at hesi grannatún og felagsatkomur verða lagsar yvirav hvør aðrari eftir grannagøtuni. Hetta skapar hugnalig innvik á grannagøtuni, har pláss verður til uppihald, og spæl í grannalagnum.



Dømi um skipan av 8 granna-økjum í Býlingi 1, har grannatúnini og felags-atkomurnar verða lagdar yvirav hvør aðrari.

Samansetingarmöguleikar

Hóast sethúsaðkið hefur eina skipan av einum lutfalsliga tætt bygðum húsum í mun til verandi útstykkingar í Hoyvík og flest aðrastaðni í Føroyum, hefur eitt slíkt sethúsaðki sjálvandi ikki eins stórt nettonýtslustig í mun til t.d. randarhúsbýggingar og íbúðarbyggingar.

Um tað er ynskiligt at hækka nettonýtslustigið fyri økið, ber til at skifta eitt ella fleiri sethúsatyssi (trý sethús um eitt grannatún) út við aðrar bústaðar-/bygningssløg.

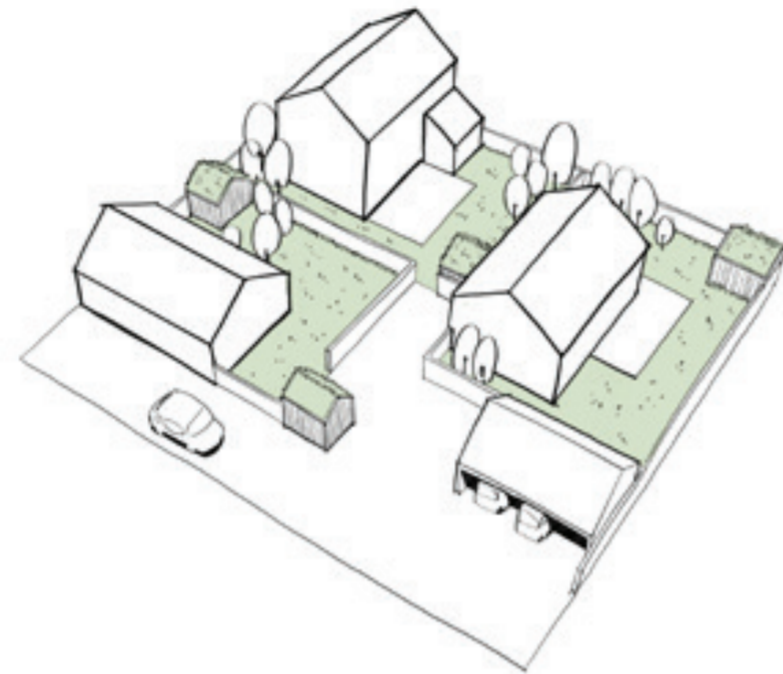
Niðanfyrri eru ymisk alternativ til sethúsini, har øll hesi halda fast um ein felgs skala, variatióin og tættleika í býlinginum og sum bert krevja smávægis tillagingar í mun til parkeringstørv.

Sethúsatyssi

Her sæst áðurnevnda dømi við trimum sethúsum, við grannatúni, felags atkomu og nøktandi felags parkering.

Sethúsatyssið við teimum trimum privatu grundøkjunum á er tilsamans 33x26 metur = 792m² – aloftast við gøtu/geira á 2 metur til næsta sethúsatyssi.

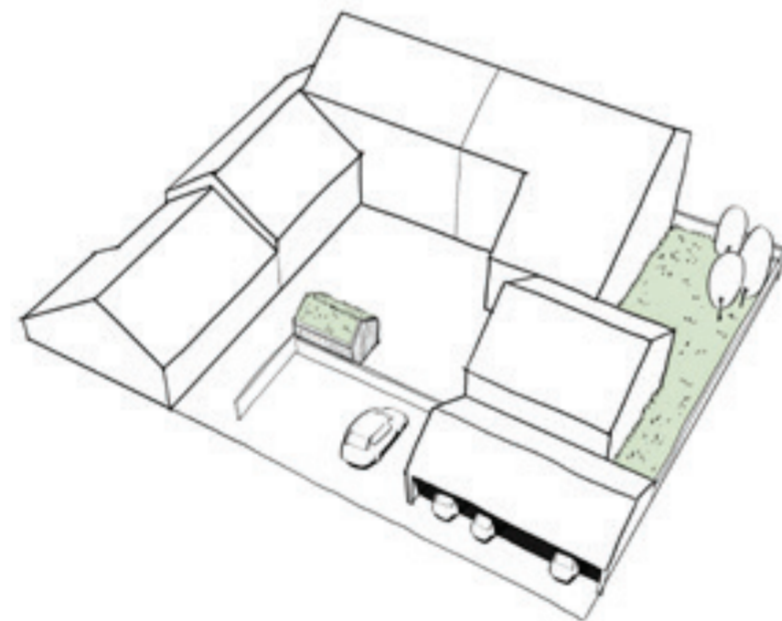
Inniheldur:
3 bústaðir og 6 parkeringspláss.



Búfelagsskapur

Ein bygningur verður teknaður á grannaognina, sum er í tráð við frástøður til grannamark, bruna v.m. Hetta kann verða ein búfelagsskapur til víðkaðu familjuna, ella fleiri familjur, sum ynskja at búgva saman.

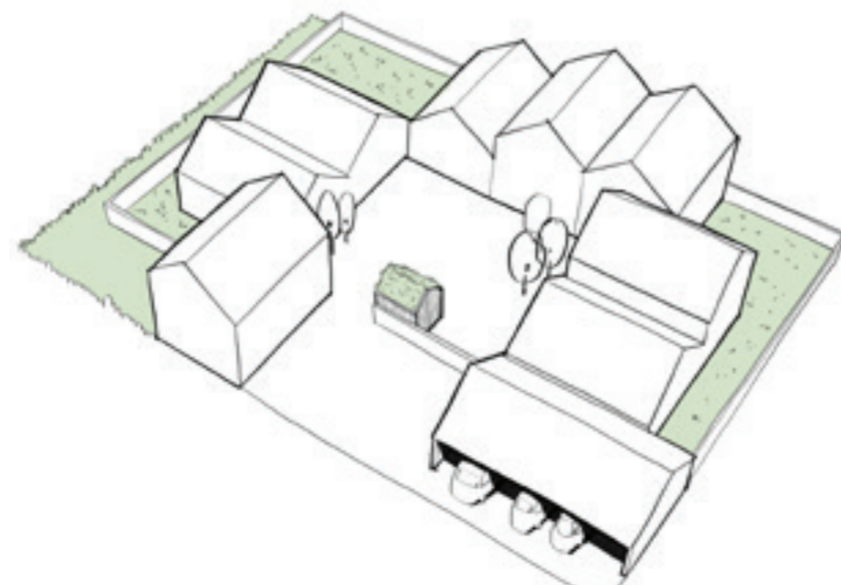
Inniheldur:
6 bústaðir og 8 parkeringspláss.



Eldrabústaðir

Smærri bústaðir í einari ella tveimum hæddum, tætt við smærri túnum, við egnum smærri havum/hátunum uttanfyri.

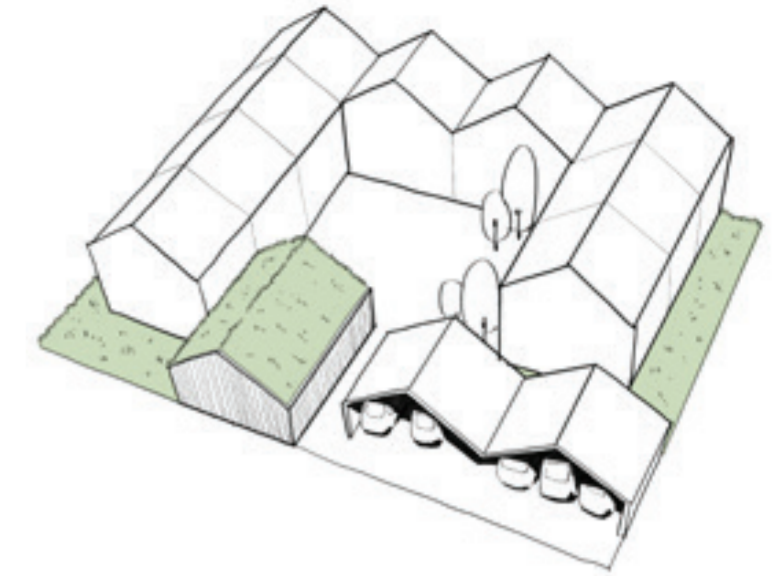
Inniheldur:
8 bústaðir og 8 parkeringspláss.



Ungdóms- og/ella lestrarbústaðir

Smærri lestraríbúðir við atkomu frá grannatúni. Svalagongd kann brúkast til atkomu á aðru hædd.

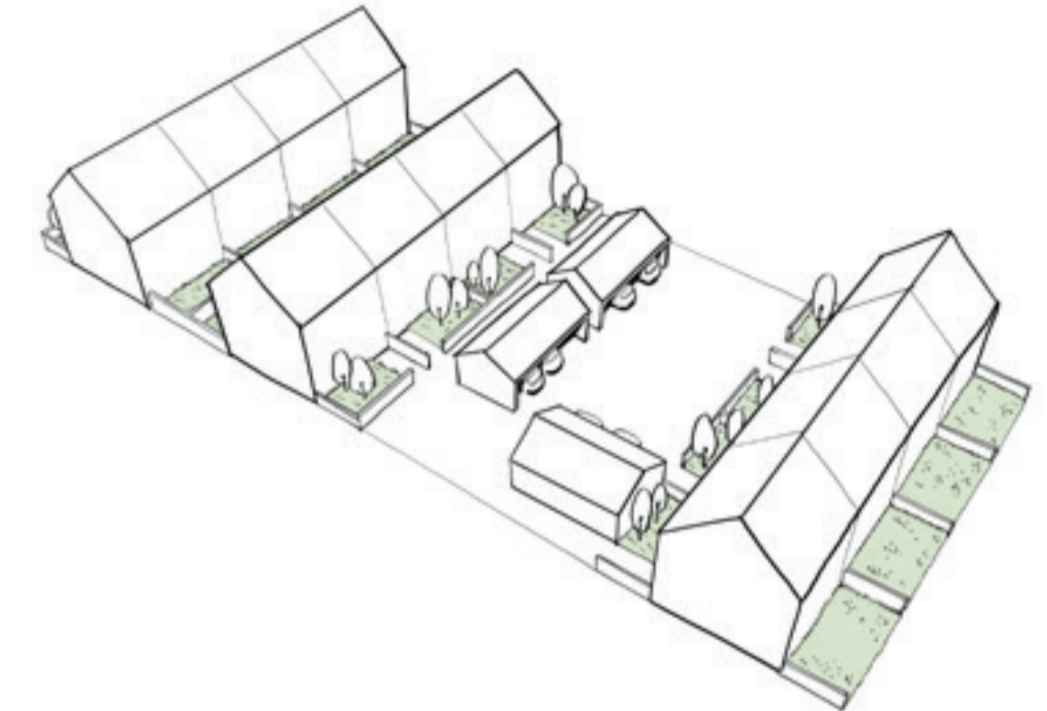
Inniheldur:
18 bústaðir og 8 parkeringspláss



Raðhús 1

Á tveimum grannaognum, verða bygd raðhús við felagsparkering.

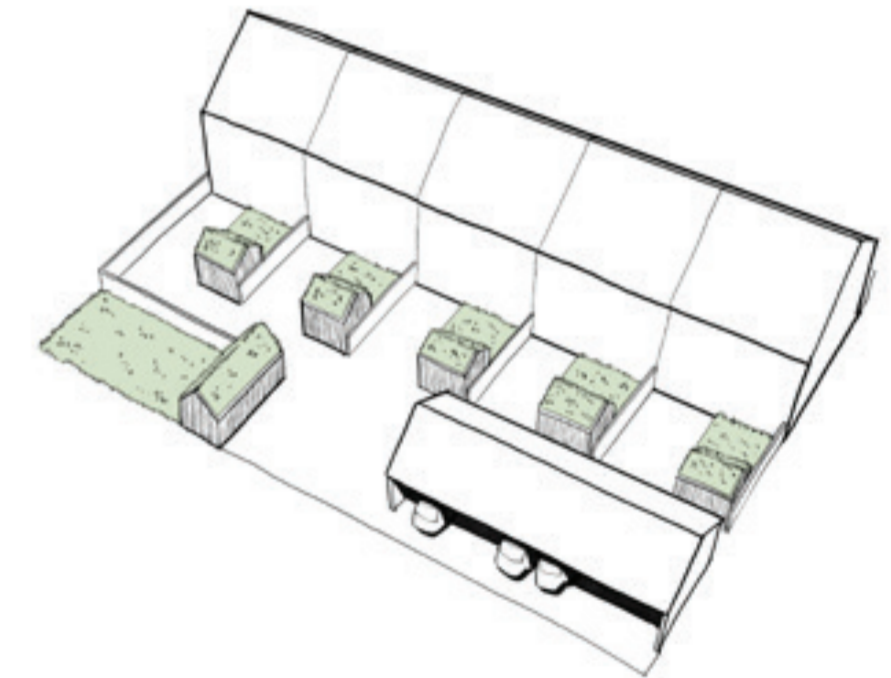
Inniheldur:
12 bústaðir við 18 parkeringsplássum



Raðhús 2

Raðhús við felags parkering við vegin.

Inniheldur:
5 bústaðir við 8 parkeringsplássum

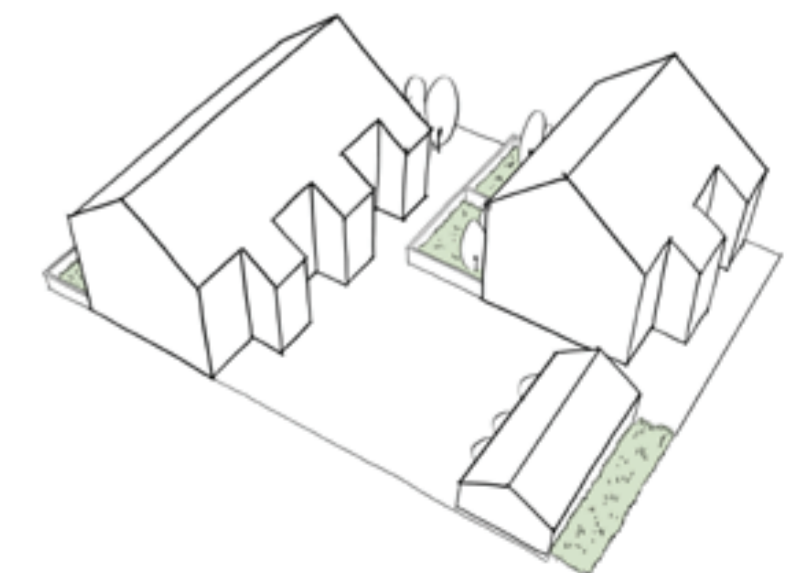


Íbúðir

Minni íbúðir við hava í niðastu hædd og ein størri íbúð í tveimum hæddum omaná.

Ella, íalt 3 íbúðir, við einari íbúð á hvørjari hædd. Felags parkering og lítil urtagarður.

Inniheldur:
10 bústaðir og 10 parkeringspláss
(her má finnast pláss uttanfyri)



Samleiki og arkitekturur

Tann neyva avmarkingin av býlingunum móti landslagnum uttanum, skapar ein greiðan og rúmligan bygnað, har ið tann einstaki býlingurinn gerst ein samfeld og samleikaskapandi heild.

Roynt verður at draga hesa heildina og henda greiða samleikan fram í arkitekturinum í byggingini, við at skapa nakrar yvirskipaðar leiðreglur, sum kunnu leiðbeina teir ymsu mennarnar og einstaklingarnar, sum seinni skulu byggja í býlinginum. Heilt yvirskipað skulu leiðreglurnar tryggja, at býlingurinn verður upplivaður, sum ein heild. Leiðreglurnar skulu eisini tryggja tað neyðuga fjølbroytnið á tí einstaka matriklinum, ella á tí stóru byggigrundini, so at býlingurinn av gøtuni verður upplivaður, sum eitt livandi býarøki og ikki sum fábroytt bygging.

Vit ynskja ymiskleika og lív, men samstundis ynskja vit eina ró og ein javnvág í arkitektonisku heildarmyndina, eitt nú við litum, tilfari, takskaði, tættleika, val av plantuvøkstri o.s.fr., sum tilsamans geva býlingunum ein samleika.

Ferðsluøkir og grøn økir kunnu verða við til at styrkja samleikan á býlingunum. Ein felagsætlan fyri ljósseting, belegningar og planting, er við til at skapa ein samanhag og eina serstaka heildarmynd í teim ymsu býlingunum. Hetta kann til dømis vera ein felags leitur fyri teim ymsu tøkunum yvir bilplássini, sum verða sjónlig í gøtumyndini og geva ein serstakan dóm. Til dømis er felagshúsið runt í býlingi 1 og í býlingi 3 eru gøtuljósini gul.

Í eini víðarimening av heildarætlanini, er umráðandi at gera ein designmanual fyri koyrandi og gangandi ferðslu. Eitt nú, at parkeringsøkir eru savnaði á skilmarkaðum økjum, so at hvørt húsarhald eigur eitt pláss við ella uttan tak yvir.

Felagsøkir, grøn økir, felagshús og spæliøkir verða skipaði, so at eingin ivi er um, at her ráða børn og onnur. Ljós, plantur og álegging á gøtum og plássum geva fólki eina tryggleika mótvegis bilferðslu.




dømi um býlingssmogu við Stórutjørn

Hugsanin er, at tøkini í bústaðarbýlingunum verða gjørd sum saðiltøk ella við halli øðru-megin, og at framsíðutilfarið serliga verður úr træi ella profileraðum metalplátum í hóskandi litum. Tá ið ræður um lit, verður íblástur fingin úr landslagnum uttanum. Tá ið arbeiðt verður við eini samanhagandi litpalett, sum sprettur úr landslagnum, verða býlingarnir við Stórutjørn sum samansettar heildir á at líta við einum litspæli, sum endurspeglast í teirri kringliggjandi náttúruni.

Tøk og framsíður verða, har tað er gjørligt, úr tilfari og í litum, sum geva eina róluga heildarmynd. Tøkini á serligum bygningum kunnu vera grøn sum gras ella við flagi, so tey traðka fram og sambandið við náttúruna uttanum verður styrkt.

Tá ið raðhús og bygging í hæddum verða bygd, tryggja skiftandi hæddir, framsíðulitir og tilfar, at byggingin verður brotin sundur í minni partar og fær ein fjølbroyttan dóm.



litbrøgd úr økinum við Stóratjørn



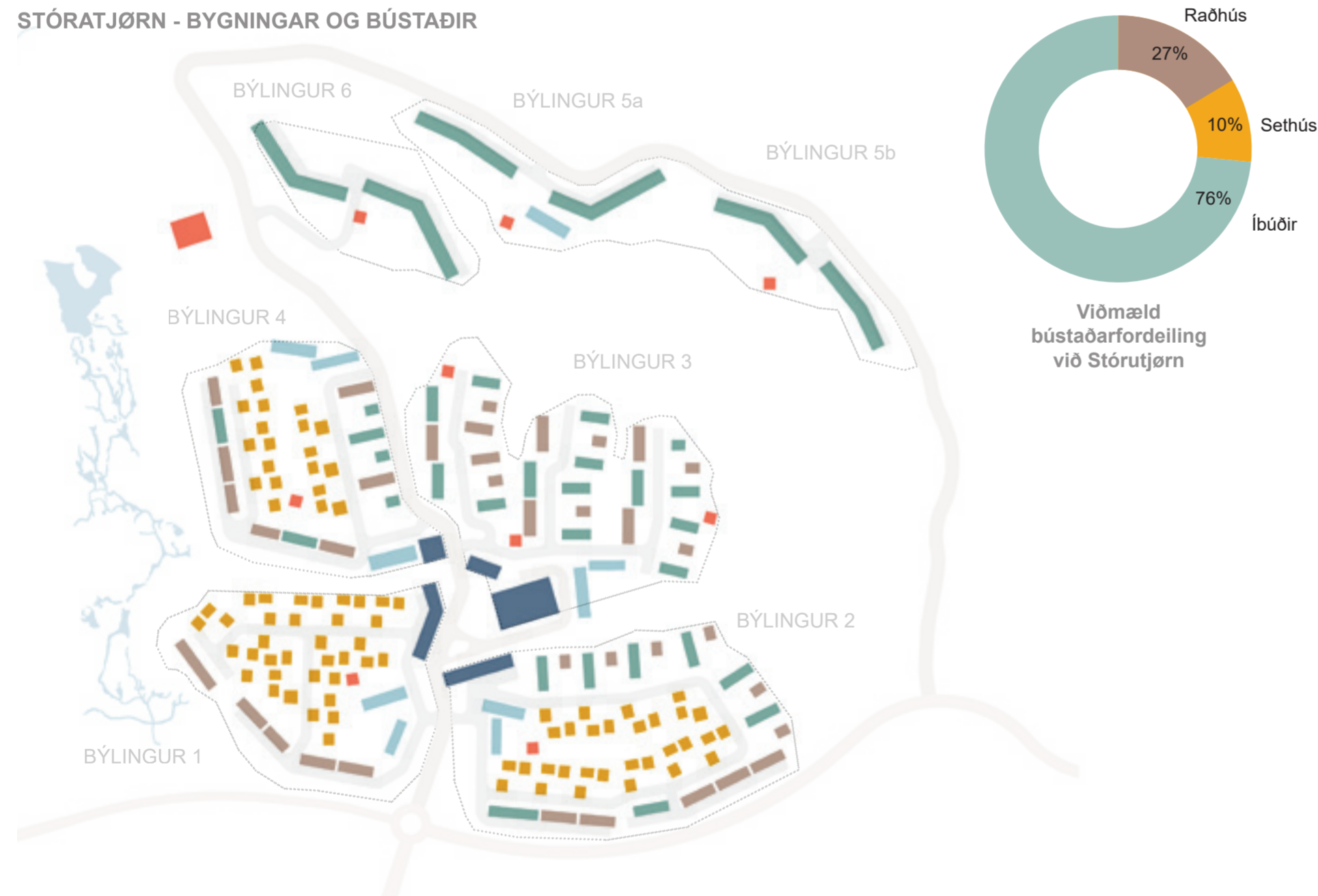
dømi um framsíður við Stórutjørn

STÓRATJÖRN Í TÖLUM

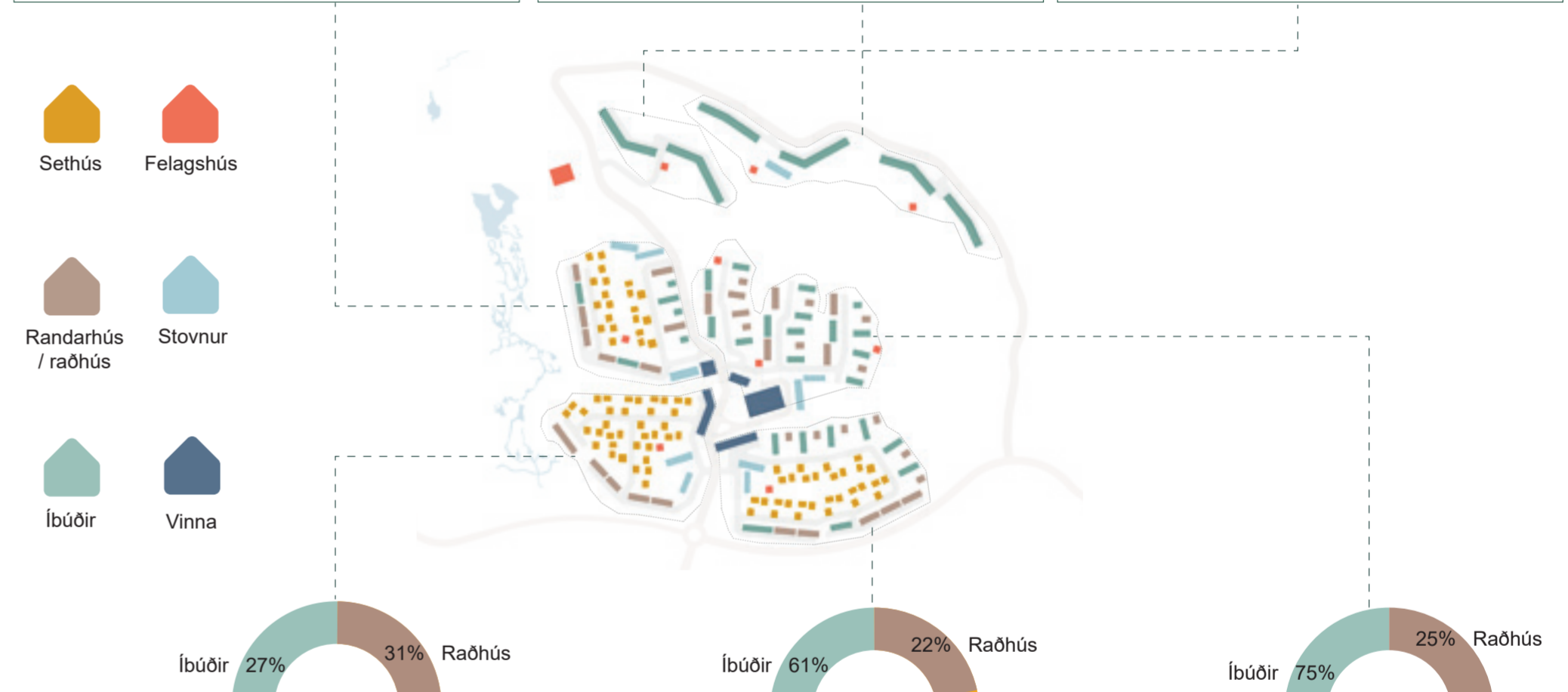
STÓRATJÖRN YVIRSKIPAD

Heildarættanin fevnr um: av øki í Norðara Hoyvíkshaga	599.000m ²
Vídd met skikkað til bústaðarbygging	296.000 m ²
Býlingavídd tilsamans:	170.800m ²
Raðhús:	141
Sethús:	88
Íbúðir:	657
Samlað tal á búeindum	868 (88.160 m ²)
Mett íbúgvatal:	uml. 2.430
Harumframt fevnr býarparturin við Stórutjörn um:	
Felagshús:	540 m ²
Handil, lætt vinna, fyrirkur:	9.940 m ²
Stovnar:	3.900 m ²
Samlað vídd (brutto):	97.540 m ²
Nettonýtslustig:	57%

STÓRATJÖRN - BYGNINGAR OG BÚSTAÐIR



<p>BÝLINGUR 4</p> <p>Stødd býlingur 29.700 m²</p> <table border="1"> <tr> <td>Raðhús (~130m²)</td> <td>32</td> </tr> <tr> <td>Sethús (~140m²)</td> <td>21</td> </tr> <tr> <td>Íbúðir (miðstaðarhús) (~90m²)</td> <td>21</td> </tr> <tr> <td>Íbúðir (~90m²)</td> <td>42</td> </tr> <tr> <td>Samlað tal á bústøðum</td> <td>116 (12.770m²)</td> </tr> </table> <p>Harumframt fevnr býlingurin um:</p> <table border="1"> <tr> <td>Felagshús</td> <td>60 m²</td> </tr> <tr> <td>Handil / lætt vinna</td> <td>420 m²</td> </tr> <tr> <td>stovnur (røktarheim)</td> <td>1.500 m²</td> </tr> <tr> <td>Samlað vídd (brutto)</td> <td>14.750 m²</td> </tr> <tr> <td>Nettonýtslustig</td> <td>50%</td> </tr> </table>	Raðhús (~130m ²)	32	Sethús (~140m ²)	21	Íbúðir (miðstaðarhús) (~90m ²)	21	Íbúðir (~90m ²)	42	Samlað tal á bústøðum	116 (12.770m ²)	Felagshús	60 m ²	Handil / lætt vinna	420 m ²	stovnur (røktarheim)	1.500 m ²	Samlað vídd (brutto)	14.750 m ²	Nettonýtslustig	50%	<p>BÝLINGUR 5a & 5b</p> <p>Stødd býlingur 22.700m²</p> <table border="1"> <tr> <td>Raðhús</td> <td>0</td> </tr> <tr> <td>Sethús</td> <td>0</td> </tr> <tr> <td>Íbúðir (~90m²)</td> <td>188</td> </tr> <tr> <td>Samlað tal á bústøðum</td> <td>188 (16.920 m²)</td> </tr> </table> <p>Harumframt fevnr býlingurin um:</p> <table border="1"> <tr> <td>Felagshús x 2</td> <td>120 m²</td> </tr> <tr> <td>Mgl. lætt vinna</td> <td>200 m²</td> </tr> <tr> <td>Stovnur (vøggustova?)</td> <td>600 m²</td> </tr> <tr> <td>Samlað vídd (brutto)</td> <td>17.840 m²</td> </tr> <tr> <td>Nettonýtslustig</td> <td>79%</td> </tr> </table>	Raðhús	0	Sethús	0	Íbúðir (~90m ²)	188	Samlað tal á bústøðum	188 (16.920 m ²)	Felagshús x 2	120 m ²	Mgl. lætt vinna	200 m ²	Stovnur (vøggustova?)	600 m ²	Samlað vídd (brutto)	17.840 m ²	Nettonýtslustig	79%	<p>BÝLINGUR 6</p> <p>Stødd býlingur 15.200m²</p> <table border="1"> <tr> <td>Raðhús</td> <td>0</td> </tr> <tr> <td>Sethús</td> <td>0</td> </tr> <tr> <td>Íbúðir (~90m²)</td> <td>128</td> </tr> <tr> <td>Samlað tal á bústøðum</td> <td>128 (11.520 m²)</td> </tr> </table> <p>Harumframt fevnr býlingurin um:</p> <table border="1"> <tr> <td>Felagshús</td> <td>60 m²</td> </tr> <tr> <td>Samlað vídd (brutto)</td> <td>11.580m²</td> </tr> <tr> <td>Nettonýtslustig</td> <td>76%</td> </tr> </table>	Raðhús	0	Sethús	0	Íbúðir (~90m ²)	128	Samlað tal á bústøðum	128 (11.520 m ²)	Felagshús	60 m ²	Samlað vídd (brutto)	11.580m ²	Nettonýtslustig	76%
Raðhús (~130m ²)	32																																																					
Sethús (~140m ²)	21																																																					
Íbúðir (miðstaðarhús) (~90m ²)	21																																																					
Íbúðir (~90m ²)	42																																																					
Samlað tal á bústøðum	116 (12.770m ²)																																																					
Felagshús	60 m ²																																																					
Handil / lætt vinna	420 m ²																																																					
stovnur (røktarheim)	1.500 m ²																																																					
Samlað vídd (brutto)	14.750 m ²																																																					
Nettonýtslustig	50%																																																					
Raðhús	0																																																					
Sethús	0																																																					
Íbúðir (~90m ²)	188																																																					
Samlað tal á bústøðum	188 (16.920 m ²)																																																					
Felagshús x 2	120 m ²																																																					
Mgl. lætt vinna	200 m ²																																																					
Stovnur (vøggustova?)	600 m ²																																																					
Samlað vídd (brutto)	17.840 m ²																																																					
Nettonýtslustig	79%																																																					
Raðhús	0																																																					
Sethús	0																																																					
Íbúðir (~90m ²)	128																																																					
Samlað tal á bústøðum	128 (11.520 m ²)																																																					
Felagshús	60 m ²																																																					
Samlað vídd (brutto)	11.580m ²																																																					
Nettonýtslustig	76%																																																					



<p>BÝLINGUR 1</p> <p>Stødd býlingur 29.500 m²</p> <table border="1"> <tr> <td>Raðhús (~130m²)</td> <td>27</td> </tr> <tr> <td>Sethús (~140m²)</td> <td>37</td> </tr> <tr> <td>Íbúðir (~90m²)</td> <td>24</td> </tr> <tr> <td>Samlað tal á bústøðum</td> <td>88 (10.850 m²)</td> </tr> </table> <p>Harumframt fevnr býlingurin um:</p> <table border="1"> <tr> <td>Felagshús</td> <td>60 m²</td> </tr> <tr> <td>Handil / lætt vinna</td> <td>420 m²</td> </tr> <tr> <td>stovnur (vøggustova)</td> <td>600 m²</td> </tr> <tr> <td>Samlað vídd (brutto)</td> <td>11.930 m²</td> </tr> <tr> <td>Nettonýtslustig</td> <td>40%</td> </tr> </table>	Raðhús (~130m ²)	27	Sethús (~140m ²)	37	Íbúðir (~90m ²)	24	Samlað tal á bústøðum	88 (10.850 m ²)	Felagshús	60 m ²	Handil / lætt vinna	420 m ²	stovnur (vøggustova)	600 m ²	Samlað vídd (brutto)	11.930 m ²	Nettonýtslustig	40%	<p>BÝLINGUR 2</p> <p>Stødd býlingur 41.200 m²</p> <table border="1"> <tr> <td>Raðhús (~130m²)</td> <td>37</td> </tr> <tr> <td>Sethús (~140m²)</td> <td>30</td> </tr> <tr> <td>Íbúðir (miðstaðarhús) (~90m²)</td> <td>20</td> </tr> <tr> <td>Íbúðir (~90m²)</td> <td>84</td> </tr> <tr> <td>Samlað tal á bústøðum</td> <td>171 (18.370 m²)</td> </tr> </table> <p>Harumframt fevnr býlingurin um:</p> <table border="1"> <tr> <td>Felagshús</td> <td>60 m²</td> </tr> <tr> <td>Handil / lætt vinna / alm. (bókasavn?)</td> <td>500 m²</td> </tr> <tr> <td>Stovnur (barnagarður?)</td> <td>600 m²</td> </tr> <tr> <td>Samlað vídd (brutto)</td> <td>19.530 m²</td> </tr> <tr> <td>Nettonýtslustig</td> <td>47%</td> </tr> </table>	Raðhús (~130m ²)	37	Sethús (~140m ²)	30	Íbúðir (miðstaðarhús) (~90m ²)	20	Íbúðir (~90m ²)	84	Samlað tal á bústøðum	171 (18.370 m ²)	Felagshús	60 m ²	Handil / lætt vinna / alm. (bókasavn?)	500 m ²	Stovnur (barnagarður?)	600 m ²	Samlað vídd (brutto)	19.530 m ²	Nettonýtslustig	47%	<p>BÝLINGUR 3</p> <p>Stødd býlingur 32.500m²</p> <table border="1"> <tr> <td>Raðhús (~130m²)</td> <td>45</td> </tr> <tr> <td>Sethús (~140m²)</td> <td>0</td> </tr> <tr> <td>Íbúðir (miðstaðarhús) (~90m²)</td> <td>16</td> </tr> <tr> <td>Íbúðir (~90m²)</td> <td>116</td> </tr> <tr> <td>Samlað tal á bústøðum</td> <td>177 (17.730m²)</td> </tr> </table> <p>Harumframt fevnr býlingurin um:</p> <table border="1"> <tr> <td>Felagshús x 3</td> <td>180 m²</td> </tr> <tr> <td>Handil / lætt vinna / alm.</td> <td>3.400 m²</td> </tr> <tr> <td>Stovnur</td> <td>600 m²</td> </tr> <tr> <td>Samlað vídd (brutto)</td> <td>21.910 m²</td> </tr> <tr> <td>Nettonýtslustig</td> <td>67%</td> </tr> </table>	Raðhús (~130m ²)	45	Sethús (~140m ²)	0	Íbúðir (miðstaðarhús) (~90m ²)	16	Íbúðir (~90m ²)	116	Samlað tal á bústøðum	177 (17.730m ²)	Felagshús x 3	180 m ²	Handil / lætt vinna / alm.	3.400 m ²	Stovnur	600 m ²	Samlað vídd (brutto)	21.910 m ²	Nettonýtslustig	67%
Raðhús (~130m ²)	27																																																											
Sethús (~140m ²)	37																																																											
Íbúðir (~90m ²)	24																																																											
Samlað tal á bústøðum	88 (10.850 m ²)																																																											
Felagshús	60 m ²																																																											
Handil / lætt vinna	420 m ²																																																											
stovnur (vøggustova)	600 m ²																																																											
Samlað vídd (brutto)	11.930 m ²																																																											
Nettonýtslustig	40%																																																											
Raðhús (~130m ²)	37																																																											
Sethús (~140m ²)	30																																																											
Íbúðir (miðstaðarhús) (~90m ²)	20																																																											
Íbúðir (~90m ²)	84																																																											
Samlað tal á bústøðum	171 (18.370 m ²)																																																											
Felagshús	60 m ²																																																											
Handil / lætt vinna / alm. (bókasavn?)	500 m ²																																																											
Stovnur (barnagarður?)	600 m ²																																																											
Samlað vídd (brutto)	19.530 m ²																																																											
Nettonýtslustig	47%																																																											
Raðhús (~130m ²)	45																																																											
Sethús (~140m ²)	0																																																											
Íbúðir (miðstaðarhús) (~90m ²)	16																																																											
Íbúðir (~90m ²)	116																																																											
Samlað tal á bústøðum	177 (17.730m ²)																																																											
Felagshús x 3	180 m ²																																																											
Handil / lætt vinna / alm.	3.400 m ²																																																											
Stovnur	600 m ²																																																											
Samlað vídd (brutto)	21.910 m ²																																																											
Nettonýtslustig	67%																																																											

LEIÐINGAR

Regnvatn, yvirflatuvatn, tjarnir

Ætlanin er at skipa uppsamling av regnvatni og yvirflatuvatni við 3 streingjaðum systemi.

Skipan 1: Regnvatn frá bygningum og grundøkjum verður leitt í eina traditionella regnvatnsskipan, sum verður førd í høvuðsleiðingar, sum verða lagdar í aðrari síðuni á høvuðsvegi rundan um alt øki. Síðani verður regnvatni leitt í verandi kommunala høvuðsleiðing, og ein partur má fyrst oman av økinum longur norði, í verandi áir norðanfyri Hvítanes, og norð ímóti Sandvíkarhalla.

Skipan 2: Regnvatn frá parkeringsøkjum og koyrivegum, verður leitt í serliga skipan, sum somuleiðis verður førd í høvuðsleiðing í høvuðsvegi rundan um alt øki. Tað sum er serligt við hesari skipan, er at tað kann verða neyðugt at hava oljuútskiljara á skipanini áðrenn vatnið verður ført víðari út á sjógv.

Skipan 3: Áir og tjarnir. Í økinum verður atlit í stóran mun tikið til áir og tjarnir, og nýggjar áir og tjarnir verða eisini skipaðar. Av tí at áir og tjarnir í einum íbúðarøki seta krøv til vatngósku, so verður yvirflatuvatn til áir og tjarnir í mestan mun skipa sum ein sjálvstøðug skipan.

Spillvatn

Høvuðsprinsipp fyri spillvatn í økinum er, at alt spillvatn verður leitt út í høvuðskloakk sum verður lögð í høvuðsveg sum verður gjørdur runt um alt íbúðarøki. Talan verður um felags reinsiverk til øki.

Ein partur av spillvatninum verður leitt víðar í verandi kommunala spillvatnsleiðing í Klingruni. Og ein partur má fyrst oman av økinum longur norði, omanfyri hvítanes, og norður ímóti sandvíkarhalla.

Verkætlanin leggur upp til at hagin ímillum ymsu býlingarnar verðu verandi órørdur hagi, og tað víðførir at rørleiðingar kunnu ikki liggja í hesum grønu økjum.

Partar av økinum í hesum íbúðarøkinum er rættiliga slætt, og er avbjóðandi viðvíkjandi falli á rørleiðingi. Ætlanin er at sleppa undan at brúka pumpubrunnar í økinum.

EL og Tele.

Háspenningur:

Hetta íbúðarøki á Stórutjørn hevur eina slíka stødd, ta tað við vissu verður neyðugt við fleiri trafostøðum, og hesar verða staðsettar í samráð við arkitektar og SEV. Háspenningskaðal verður lagdur í nýggja høvuðsvegin sum verður gjørdur rundan um hetta nýggja íbúðarøki við Stórutjørn, og kaðal verður harfrá lagdur fram til trafostøðir.

Elfelagið SEV veitir, leggur og ibindur háspenningskaðalar, og ber sín part av kostnaðinum fyri kaðalgrøv

Lágspenningur:

Lágspenningskaðalar til elveiting av økinum verða lagdir í felagsgrøv frá trafostøð og fram til kaðalskáp.

Elfelagið SEV skipar og staðsetur sínar leiðingar í økinum, og veitir og uppsetur kaðalskáp, og veitir, leggur og ibindur kaðalar, og ber sín part av kostnaðinum av kaðalgrøv.

Gøtuljós:

Gøtuljósinnleggning verður skipa og planlögð so hon passar til ymsu økini og býlingarnar í verkætlanini. Tað verða ymisk prinsipp fyri gøtuljósum, bæði lágir stólpar framvið gøtum, og høggar og lággar mastrar framvið vegum og øðrum økjum. El-talvur til gøtuljósið verða staðsettar á økinum. Kaðalar til gøtuljósinnleggningina verða lagdir í felags kaðalgrøv í økinum.

Telefon og fipurdragirør:

Dragirør til telefon- og ljósleiðarainnleggningar verða lögð í felags kaðalgrøv í økinum.

FT Net skipar og staðsetur dragirørini, og møguligar kaðalbrunnar til sínar leiðingar, og veitir alt tilfar, og gera alt arbeiði í hesum sambandi, og ber sín part av kostnaðinum fyri kaðalgrøv.

Signalkaðal:

Neyðug dragirør til signalkaðalar til ymisku teknisku skipanir í økinum verða lögð í felags kaðalgrøv.

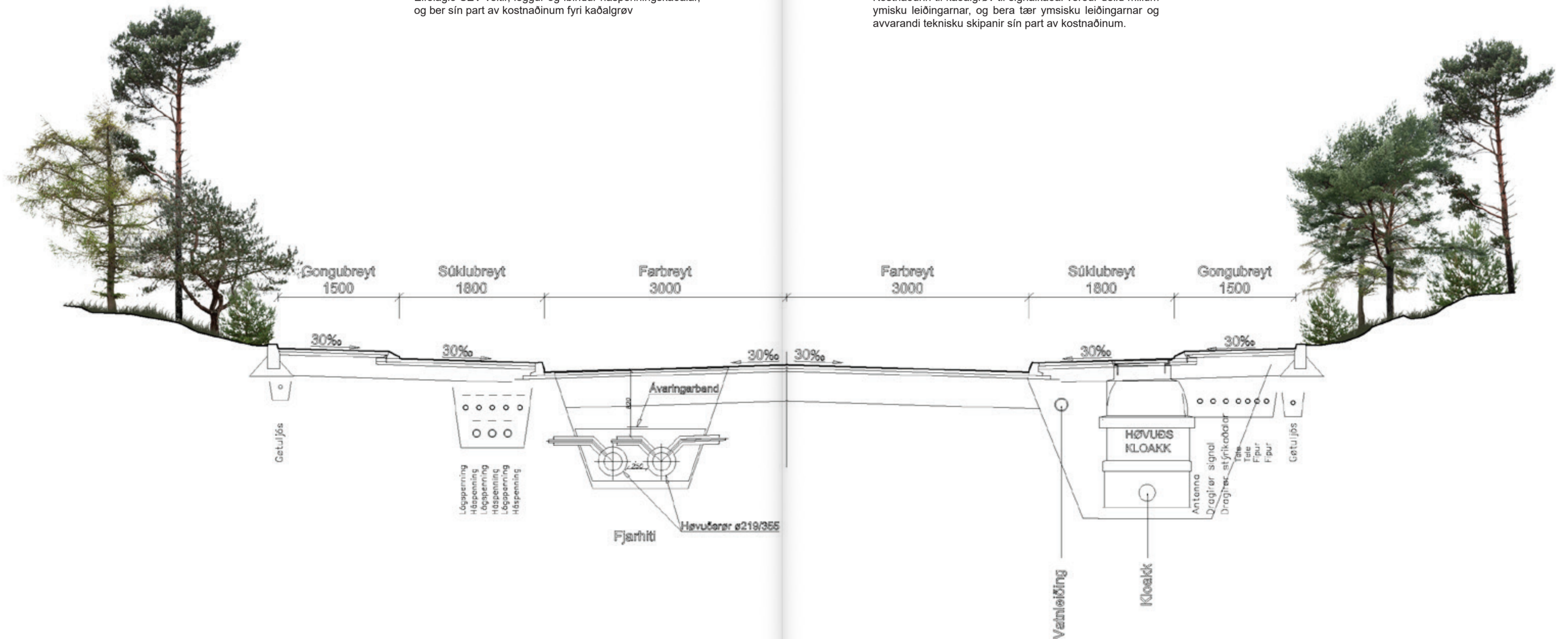
Kostnaðurin til kaðalgrøv til signalkaðal verður deild millum ymisku leiðingarnar, og bera tær ymsisku leiðingarnar og avvarandi teknisku skipanir sín part av kostnaðinum.

Skrellisúgv:

Í samband við ruskinnsavnan, so er ætlanin at nýta eitt sokallað skrellisúgv.

Hetta er ein ruskinnsavningarskipan har ein ruskstasjon verður gjørd fyri t.d ein býling, og so verður ein rørskipan lögð út til bygningar/hús

Í bygningum/húsum verða so skaktir og líknandi har borgara kunnu sleppa av við dagrenovatið.



MÁLFASTAR TEKNINGAR / A3

STØBUMYND



1:2000



STØÐUMYND
BÝLINGUR 1

økið til náttúruspælipláss

vallgarður

lendisskurður

BÝLINGUR 1

B1
miðstaðarbygningur

rusk

rusk

lendisskurður

felagshús

rusk
innsavning

býlingspláss

rusk

stovnur

vallgarður

1:500

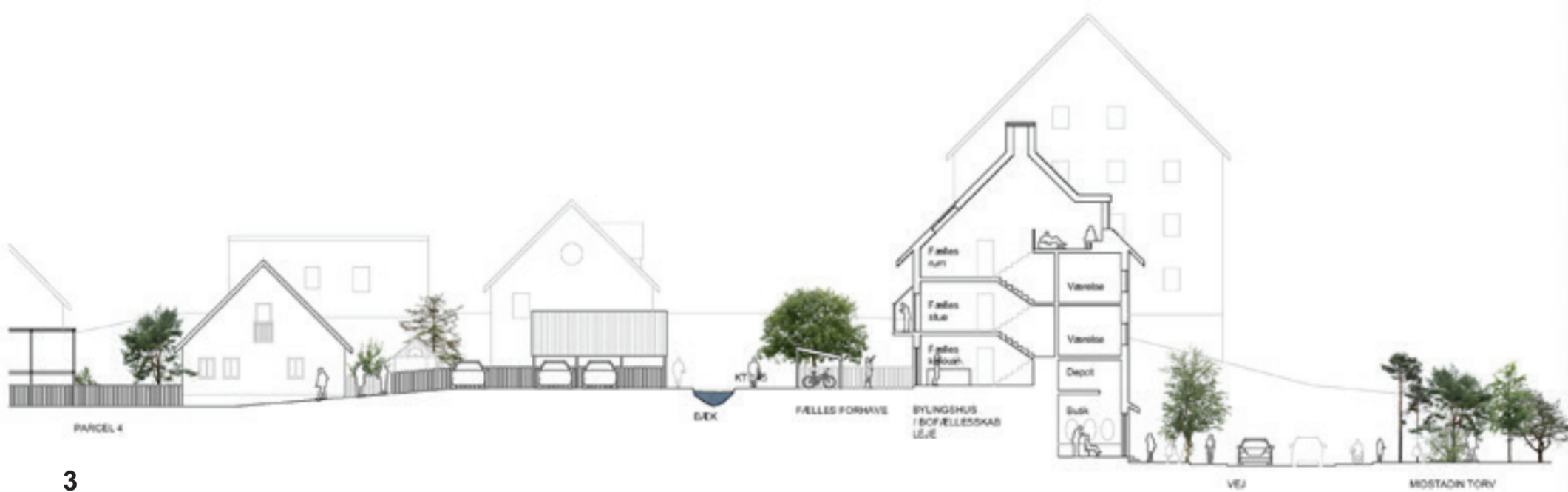
**LENDISSKURÐAR
BÝLINGUR 1**



1



2

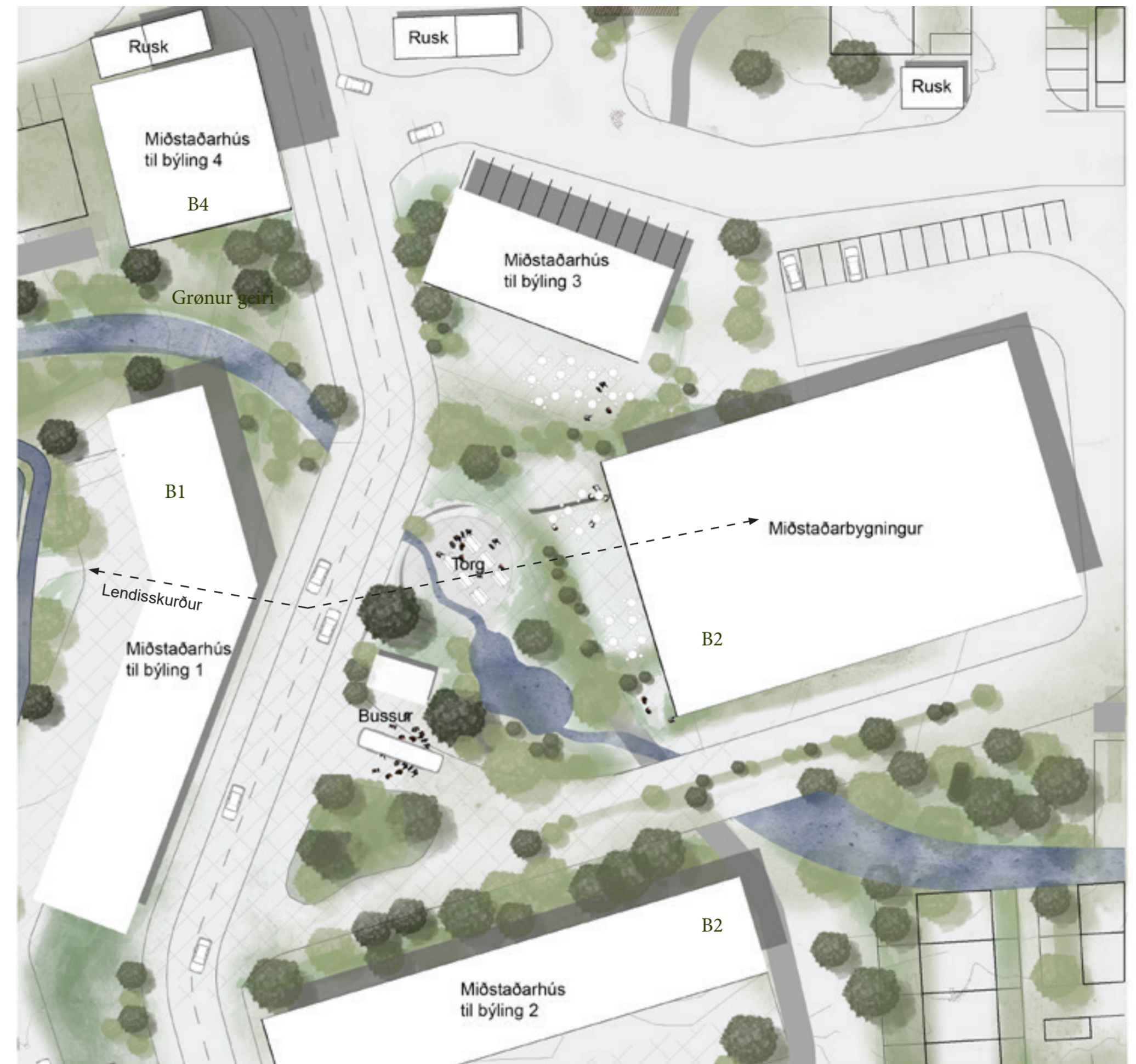


3

1

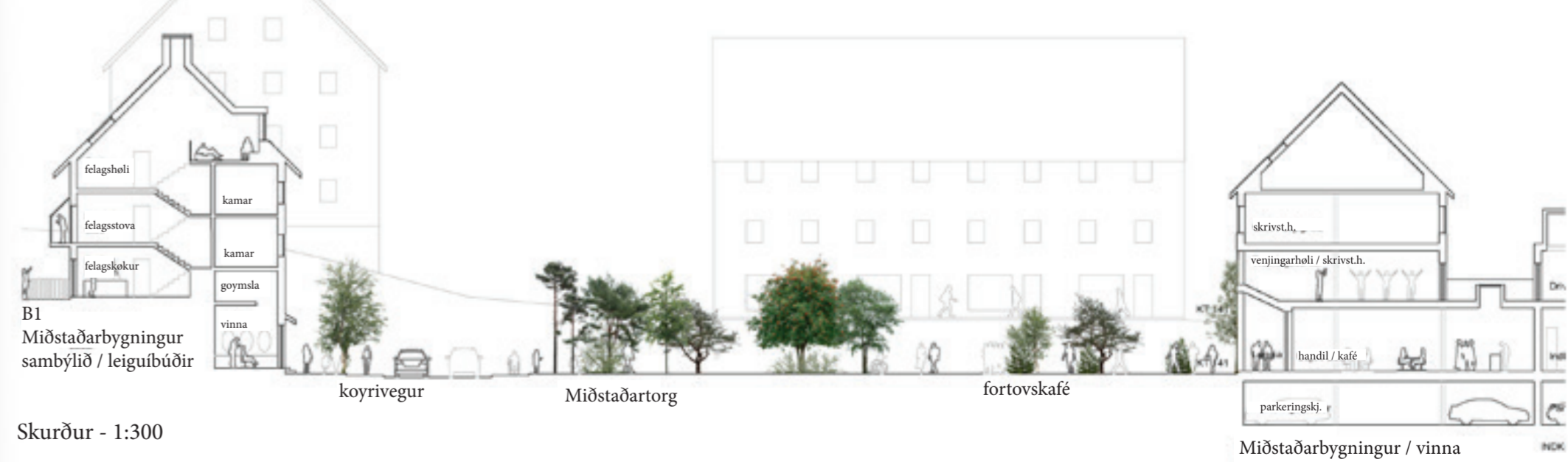
2

3



STÖÐUMYND MIÐSTAÐUR 1:500

LENDISSKURÐUR MIÐSTAÐUR



Skurður - 1:300



EFTIRMÆLI

Heildarætlánin er gjörd í einum samstarvi millum teknistovurnar SNA - Selmar Nielsen Arkitektar og MAP arkitektar, sum í felag hava havt ábyrgdina av heildarráðgevingini. Í toyminum hava eisini luttkið sum undirráðgevarar: Holscher Nordberg Arkitektur, LBF Ráðgevandi verkfrøðingar, SMJ Ráðgevandi Verkfrøðingar og PB Consult og Spenn

Í 2020 skrivaði Tórshavnar kommuna út eina arkitektakapping um uppskot til ein nýggjan býarpart við Stórutjørn. Tá tað gjørdis greitt at tvey toymi fingtu 1.virðisløn, fingtu hesi toymini uppgávuna í felag at gera eina nýggja heildarætlán við útgangsstøði í báðum kappingaruppskotunum.

Eitt fyrireikandi arbeiðið var gjørt við verkstovum saman við fólkum frá býarskipanardeildini, teknisku deildini umhvørvis- og viðlíkahaldsdeildini. Aðrir viðkomandi partar sum vóru boðnir við til verkstovurnar vóru umboð frá Tjóðsavninum sum varðaðu av djórum, fuglum og náttúru. og fólkum frá Umhvørvisstovuni, sum varðaðu av umhvørvinum.

Íalt vóru hildnar 4 verkstovur við byggiharra og interessentum

- verkstova 1: Itróttarøki og Stórhøll
- Verkstova 2: Innkomuvegur, vega og gøtukervi
- Verkstova 3: Náttúra
- Verkstova 4: miðstaður, bústaðir og vinna

Á verkstovu 3 um náttúru, var umrøtt at fáa gjörda eina dagfærda árinnskaning av økinum við -stórutjørn. Mn tá tað gjørdis greitt at ikki bar til at fáa eina nýggja kanning gjörda í inniverandi ári, metti TK at heildarætlánin fór at missa momentum og at tað tí var neyðugt var at halda fram við verkætlanini og taka tey neyðugu atlitini at vátøkjunum so gott sum til ber.

SNA og MAP hava havt 2 innanhýsis verkstovur. Verkstovurnar vóru hildnar í eini skúlastovu í skitsum við Løgmannabreyt. Báðar dagarnar vóru toymini úti á byggjökkinum við Stórutjørn. Fyrrapartar skrásettu vit á økinum og seinnapartar umrøddu vit ymsu viðurskiftini og gjördu niðurstøður við skitsum og notum. Síðan hava teknistovurnar arbeiðt við heildarætlánini og er hon nú liðug.

Næsta stigið verður at gerða nágreiningar av býlingum og miðstaðið.

SNA, Selmar Nielsen arkitektar og MAP arkitektar

dagf. 20.okt.2022

Útgangsstøði: kapping
(Tað besta frá báðum)

SNA - OYGGJAR Á HEIÐI
Oyggjar - greiður skilnaður ml. bygt og óbygt øki
Vallgarður - ítøkilig vindverja



SNA+MAP

(STÓRATJØRN - EIN BURÐARDYGGUR BÝARPARTUR)

Atlit til náttúru
Sosialur trivnaður

MAP - BYGDIN Í BÝNYM
Miðstaður
Varveita vátøkir og heggjar
Ringvegur



FYLGISSKJØL

Fylgisskjölini eru útgreinandi textir, sum eru tiknir beinleiðis úr fyrstu útgávuni av heildarættlanini fyri Stórutjøm frá 20. januar 2023 hjá MAP og SNA.

NÁTTÚRA OG VISTSKIPANIR

COVID-19 og vistskipanir

Í kjalarvörinum av COVID-19 er eitt vaksandi uppmerksemið á sambandið millum náttúruoyðileggingar, verðurlagsbroytingar og álvarsligar umfarsóttir.

Ein av niðurstøðunum í eini norðurlendskari granskingarverkætlan, ljóðar soleiðis: "... Når vi mennesker direkte eller indirekte ødelægger dyrs levesteder, og op mod 70 procent af de naturlige økosystemer er påvirket, så kan de blive tvunget til at søge nye habitater for at overleve og komme tættere på vores husdyr og på mennesker. Det gælder eksempelvis flagermusem, der bærer mange virusser." -

Professor Carsten Rahbek

Ábyrgdarfull náttúruplanlegging

Hendan heildarætlanin fyri Stórutjørn umfatar eitt økið sum er umleið 60 hektarar til støddar. Stórutjørn er í dag hagalandi, sum hvørki hevur verið bygt ella veit. Tað órørda og súra jørðilíðið skapar eitt serligt náttúruslag, sum er eyðkent við lynghaga, grasi og vátlendi. Ein serstøk náttúra, sum er viðkvom, og sum tað ikki ber til at endurskapa, tá ið hon einaferð er uppgrivin, velt ella avveitt.

Økið er fjøltátt við vallaðum fløtum og heygjum. Sumstaðni daga klettur undan og tjarnir í ymsum støddum liggja við vátlendi kring um seg. At økið er fjøltátt hevur við sær eitt fjølbroytni í búøkjum og samstundis eisini eitt lívfrøðiligt margfeldi.

Árinskanning

Táverandi Føroya Náttúrugripasavn gjørdi eina árinskanning í 2009 av økinum við Stórutjørn. Kanningin var gjørd í sambandi við eina byggiverkætlan, sum seinni varð slept.

Árinskanningin frá 2009 staðfestir, at í økinum eru virðismiklar vistskipanir, sum liggja í eitt nú vátlendinum og heiðalendum

Fuglur

Økið er eisini búðki hjá meira enn 13 ymskum búfuglum, sum reiðrast her. Fleiri av fuglasløgnum eru á "reyða listanum" yvir hótt fuglasløg.

Lyngur

Somuleiðis verður víst á at heiðalyngur er í stórari afturgongd í Føroyum eins og í øllum Evropa. Lyngi tørvar súra og karga mold og trívist saman við grøsum við sama tørvi.

Plantur

Sambært almennum skrásetingum vaksa 48 ymsk plantusløg í økinum við Stórutjørn, eitt nú myrifipa, lyngur, kjótátnar plantur sum undirløgugras og nakrar av teimum norðast vaksandi orkideunum í heiminum sum borkubóndi. Fleiri av fugla- og plantusløgnum í økinum eru á reyðlista og sostatt í afturgongd.

Vátøkir

Vátøkið kring Stórutjørn verður viðmerkt í árinskanningin og víst verður á Ramsar Sáttmálan sum byggir á ta sannføring, at vátlendi bæði hava fíggarligan, mentanarligan og vísindaligan týðning umframt virði fyri frítíðarlívið. Eisini verður í sáttmálanum staðfest, at vátlendisfuglar í flestu førum eru flytufuglar. Hesi seinna árin er eisini varpað ljós á at vátøkir spæla ein sera stórleiklut tá

tað ræður um at binda niður CO2.

Hóast Føroyar hava tikið undir við Ramsar sáttmálanum, eru til dags dato onki vátøki útnevt í Føroyum.

Í niðurstøðunum í árinskanningini verður mælt til, at verja lyng og fugl sum eigur í økinum. Í mun til støddina er nógvur fuglur á økinum. og mælt verður til at geva fuglinum fríð. Her verður m.a. hugsað um at tað ikki verður spongt í tíðarskeiðinum har fuglurin reiðrast.

Náttúru raðfestingar í Stórutjørn

At heildarætlanin fyri nýggja býarpartin við Stórutjørn, tekur serlig atlit til náttúruna í økinum, er ein týðningamikil liður í at planleggja burðardygt.

Bústaða- og miðstaðabyggingin verður skipað sum tætt bygging fyri at so stórir partar av náttúruni, sum til ber, kunnu liggja órørdir.

Umráðandi er at hava í huga, at náttúruøkini eru viðbrekin fyri ávirkan frá gravimaskinum og tilfíkum ísv. við býarmenningina.

Tá farið verður til verka, má leggjast ein ætlan fyri inntrivini, soleiðis at inntrivini ikki hava álvarsligar fylgir fyri djóra- og fuglalívið í økinum.



Stórutjørn

MANNGJØRD INNTRIV - LANDSLAG

Býlingarnir skilja seg burtur úr landslagnum við greiðum marki millum heimrustina og hagan. Hetta er aldagamalt í Føroyum. Bøgarðurin, kirkjugarðurin, bóli og aðrar girðingar skilja seg týðiliga burturúr sum mannskaptar oyggjar í náttúruni. Í Stórutjørn verður mannskaptar byggingin lögð í lendið eftir hesum lestinum. Fyri at varðveita og verja náttúruna í økinum, er markið móti landslagnum týðiligt, meðan bygging og gróðurseting verður hildin inni í felagsskapinum í býlinginum, sum gjørt hevur verið frá gamlari tíð.

Tá ið ræður um snið, verða grót- og vallgarðar nýttulkaðir sum markskapandi tættur í nýggjum líki. Eitt nýmótans amboð, sum kann brúkast í samtíðar býarmenning og skapa ymskar kantstøður, sum gera sítt til at greina býlingin og sambandið við landslagið og náttúruna sundur.



Kirkjugarður í Koltri



Leynar



Kirkja í Saksun



Koltur

Markið millum hagan og heimrustina

MANNGJØRD INNTRIV - BYGNINGAR

Manngjørd inntriv - bygningar

Stóratjørn liggur uppi í hæddunum og veðurlagið er harðfært. Men, náttúran er vøkur og útsýnið vakurt frá øllum sýnishornum. Við hesi staðseting uppi í hæddunum er ikki ráðiligt at staðseta bústaðirnar við stórari frástøðu ímillum. So sum vit síggja í vanligum sethúsaústykingum. Vandir eru fyri at opna økini ímillum bústaðirnar verða vindmikil og óunnlig hjá fólki at ferðast í og trupult at fáa gróður í tað gróðursetta

Hyggja vit eftir hvussu vit í Føroyum hava bygt av fyrstan tíð, so síggja vit at hugsað hevur verið um júst hetta at skapa lívd ímillum húsini.

Býlingar sum Á Reyni hevur givið íblástur til býarbyggingina við Stórutjørn.

Her hava fólk búðleikað, handlað, spælt og møtst í túnum og smogum ímillum húsini. Her eru gøtur, smogur, pláss, portur, urtagarðar, felags økir, náttúra og útsýni í ymsar ættir. Gøturnar snara seg, rúm lata seg upp og aftur. Har eru smá og hørd pláss og eins nógvir smáir grønir lummar. Her eru ongar framsíður ella baksíður, men eitt áhaldandi skifti ímillum tað sum er eins egna og tað sum er felags.

Tað er júst ein slíkan bý vit ynskja okkum!



Kantar. Smogur. Litir. Homogenitetur.



Eitt bland av støddum. Útíthald egið og felags



Grøn millurúm og útsýnislummar



Lívd, nærheit, tættleiki og felagsskapur í Tinganesi. Javnvágin millum "hørd og bleyt" millurúm



FELAGSSKAPUR OG LIVILIGHEIT

Ynski er at Stóratjörn verður eitt gott og lokkandi stað at búgva. Stóratjörn er ein partur av Tórshavn, men er til stóddar sum ein bygd tá heildarættlanin er fullt útbygd.

Tá búgva á leið 1800 fólk í Stórutjörn. Til samanberingar kunnu nevast bygdir sum Vestmanna við 1260 fólkum og Fuglafjørður við 1619 fólkum. Báðar bygdirnar hava sín egna sterka samleika. Soleiðis skal Stóratjörn eisini hava sín egna samleika. Íbúgvarnir skulu stoltir kunngera "eg komi úr Stórutjörn".

Tá tú býrt í Stórutjörn gerst tú partur av samleikanum á staðnum og ert samstundis partur av felagsskapinum, bæði tí stóra felagsskapinum millum Stórutjarna-búgvar og tí lokala felagsskapinum í tínum egna býlingi og grannalagi.

Býarparturin Stóratjörn verður til í stigum. Fýra av teim ialt seks býlingunum eru skipaðir um ein miðstað. Allir fýra býlingar hava hvør sitt býarhús, tá allir býlingarnir eru bygdir, eru karmarnir um felagstorgið samstundis gjørdir og miðstaðurin er virkin. Her á felagstorginum verður jólaatræið tendrað. Her steðgar bussurin, her eru kaféir, handlar, borgarahús, bókasavn og annað sum er til felags gagns fyri allar býarbúgvar har um leiðir.

Býlingarnir í gomlu byggunum eru okkara fyrimyndir í Stórutjörn. Bygdirnar eru av fyrstan tíð vorðnar til við at hús leggjast aftrat húsum og verða til ein býling. Í byggunum eru fleiri býlingar, sum við tíðini gerðast beinagrindin í bygdini. Fyrir-munurin við býlinginum er umframt lívd og liviligheit, eisini tað tætta sambandið

millum húsini sum ger, at tað er lætt at knýta sambond millum húsfolkini. Tú hoyrir til í býlinginum og kennir teg tryggja. Er okkurt áfatt, er hjálpin nær. Tú ert ein partur av felagsskapinum uttan stórvegis hóvásták.

Soleiðis sum býlingarnir eru skipaðir við savnandi felagsøkjum, bústaðarsløgum, ymiskum stóddum á bústøðum og eini eggjan til nýhugsan innan ognarviðurskiftir, er grundarlag fyri at skapa ein fjølbroyttan og áhugaverdan býling við sterkari samanhøgskraft. Støðið er tá lagt undir ein sterkan býarpartsfelagsskap, ein tættan grannafelagsskap og í summum førum ein heilt tættan búfelagsskap.

Uml. 30 % av øllum húskum í Suðurstreymi eru einlig. Av teimum eru uml. 3/4 heilt einsamøll og 1/4 einlig v. børnum. (hagtøl frá 2017)

Fólk sum eru í vandabólkinum, hvat einsemi og fátækkraváða viðvíkur, eru júst hesi sum búgva einsamøll, eru stakir uppihaldarir og tey, sum av ymsum orsøkum, ikki eru partar av arbeiðsmarknaðinum.

Granskingar vísa á, at social samvera hevur størri týdning fyri okkara sálarheilsu, enn frísk luft og at røra seg. At sálarheilsan er ein størri faktorur enn kropslig heilsa, tá tað ræður um at liva leingi.

Tað er ikki nóg mikið at vera virkin á sosialu miðlunum ella at vera saman við nógvum fólkum. Men, vit mugu vera partur av einum bólk og hava tættari tilknýti til menniskju, bæði til tey nærmastu og tey sum tú ert saman við í dagligdegnum.



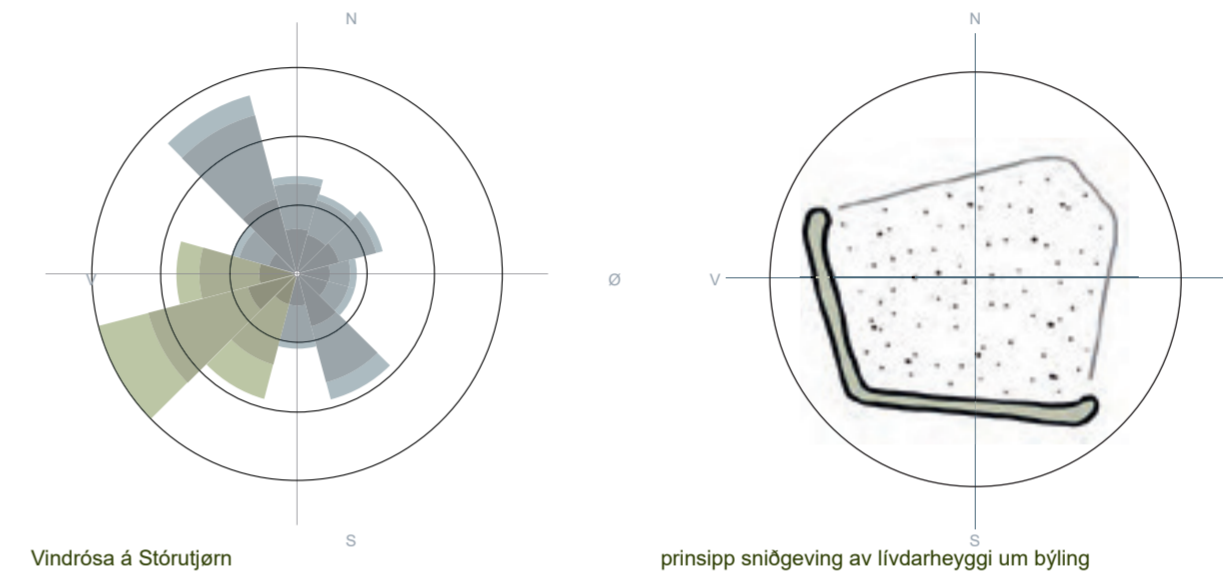
VINDUR OG LÍVD

Býlingurin sum amboð

Tann yvirskipaði bygnaðurin í verkætlanini skapar býlingar, sum standa í neyvt útvaldari legu í lendinum. Sum mest av órørdum lendi er ímillum. Hesi kendi bygginghátturin loyvir tí einstaka býlinginum at fáa mest møgult burtur úr staðsetingini - eitt nú útsýni, lívd, vatn ella lendi.

Sum aftursvar til rákið við kánum skiftum, sum vit síggja í nógvari býarmenning,

eisini í Hoyvík, myndar býlingurin karmin um ein sterkan felagsskap og er ein týðandi liður í at skapa eina ættan, sum er harðfør móti framtíðini, og sum natúrliga er býtt upp í byggistig, so at møguleiki verður fyri einfaldari og varisligari byggingubúgving, sum frá liður.

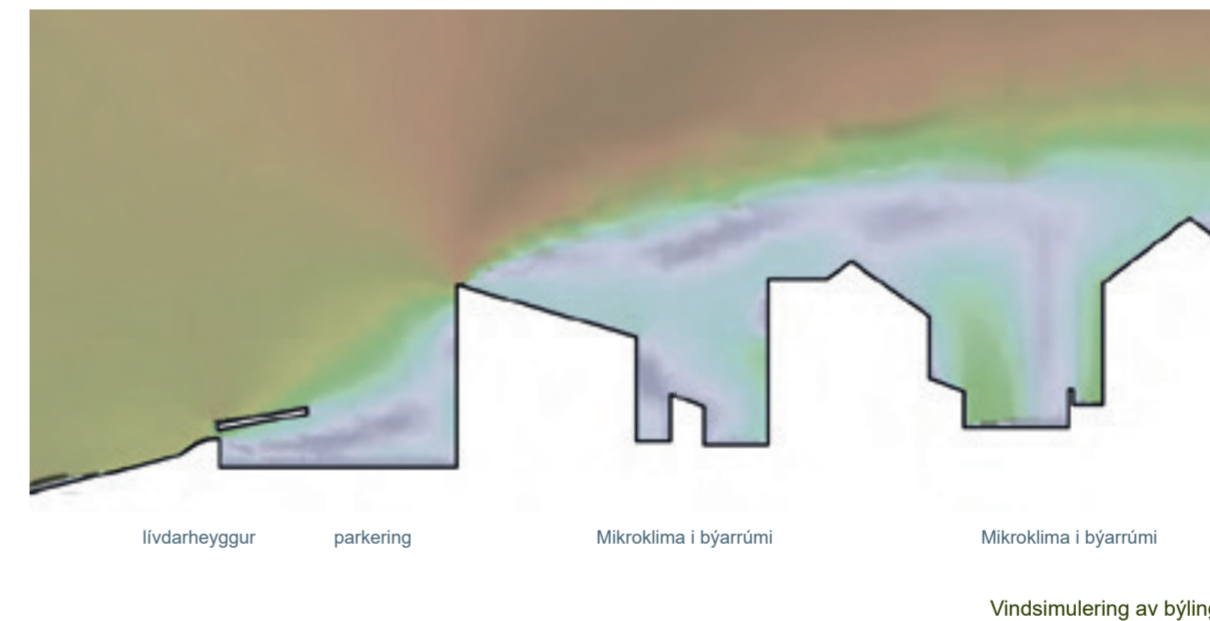


Vindrósa við Stórutjörn

Tað er stundum harðført við Stórutjörn. 120-170 metrar oman fyri sjóvarmálan ræður vindurin ofta, og hetta krevur nógva av einum komandi býlingi. Vindrósan visir greitt, at vindurin serliga liggur av útsynningi.

Býlingssniðið leggur upp fyri teimum ringastu ættunum og gevur fólk, vøkstri og felagsskapi lívd.

Móti útsynningi verður settur valgarður sum lívd. Móti landnýrðing verður býlingurin myndaður annaðhvørt av byggingini sjálvari, eini laðing ella beinleiðis av eini sokkulbygging, sum týðliga og neyvt skilur býlingin burtur úr landslagnum.



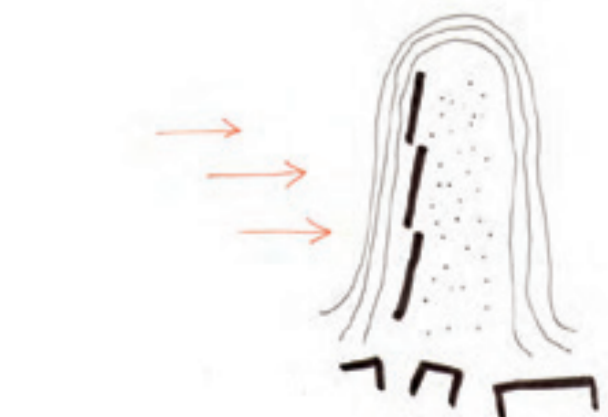
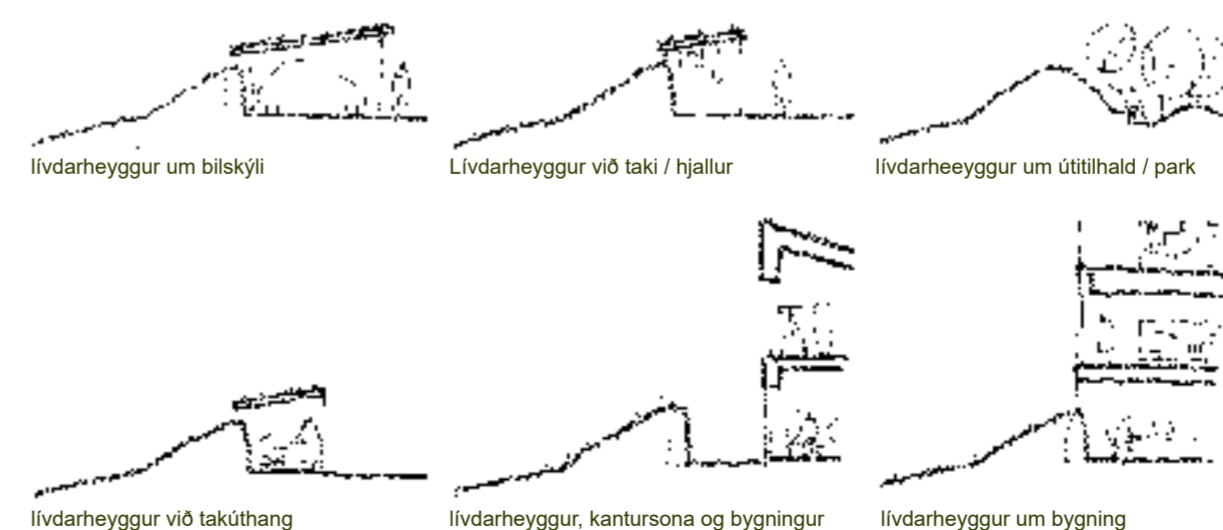
Tálma vind og skapa lívd

Endamálið við yvirskipaðu sniðgevingini í býlingunum við lívdarheggum, innanhýsis skipanini av bygningum og takskapinum, er at skapa góð og trygg rúm til bústaðir, í einum harðaldnum landslagi, 150 metrar uppi í hæddunum.

Sniðgevingin er royndarkoyrd í einum forriti sum visir hvussu vindur háttar sær. Vindsimuleringarnar vísa at tað er møgult at skapa útløkir við lívd ímillum bústaðirnar í býlinginum. Tað góða mikroklimaði tryggjar at íbúgvarnir fáa røttu umstøðurnar til at hava eitt virkið útlív ímillum bústaðirnar. Somuleiðis fáa trø, runnar og annað sum verður gróðursett, røttu umstøðurnar til at grógvja. Við tíðini verður mikroklimaði enn betur, so hvørt sum trø og runnar vaksa til.

Lívdarheggurin sum er markið millum náttúru og býling, er fyrsta verjan ímóti vindinum. Men, lívdarheggurin kann eisini nýtast sum bygningsslutur til ymsar innrættingar í býlinginum. Til dømis kann lívdarheggurin sniðgevast sum partur av eini parkeringssloysn, goymsluskúri, hjalli ella sum partur av sniðgeving av útlíthaldi.

Í framhaldandi arbeiði við heildarættlanini eigur at vera arbeiðt nærri við loysnum innan aerodynamikk og hvussu vit best tálma vindinum til fyrimuns fyri útlíthaldið í Stórutjörn.



bygningar eru vindbremsur í býlingunum á heggnum móti landnýrðing

SNIÐGEVING TIL VETRARBÝIR

Býir, sum liggja á norðaru hálvkúlu eru serliga útsettir fyri ekstremum veðrið um veturin. Ekstrema veðrið um veturin ávirkar býin og hvussu borgararnir í býnum brúka almennu plássini og rekreativu økini í býnum um veturin. Veturin er ofta frá októbur til mai. Granskingin innan evnið vetrarbýir vísir á, at tað er best at sniðgeva býir eftir teirra lokalu avbjóðingum, eitt nú við at man í einum vetrarbýi hevur avbjóðingina við fáum tímum av dagsljósi um veturin, lágum hitastigi, nógvum vindi, regni og kava. Øll hesi viðurskiftini ávirka serliga nógv fólk, sum eru til gongu í býnum og hugin til at ganga um veturin. Kuldi er ikki størsta orsøkin til at man ikki gongur um veturin, men samanrenningin av kulda, regni og vindi og væntandi dagsljósi ger, at fólk ganga minni um veturin. Við at sniðgeva býir eftir veðurlag-

num er tað møguligt at gera býir, sum verða brúktir dagliga gjøgnum alt árið. Áðrenn man kann eggja og áleggja býarbúgvum at brúka býin meira aktivt gjøgnum veturin, so er man noyddur at taka nøkur atlit, tá tað kemur til innrætting og sniðgeving av býnum. Gjøgnum granskingina av evninum er funnið fram til nakrar leiðreglur um sniðgeving í vetrar býum. Hesar meginreglur hava verið grundleggjandi galdandi fyri sniðgevingina í heildarætlanini.

Almenn pláss

Savningarstøð og siti-pláss á almennu plássunum skulu vera staðsett soleiðis at man fær mest møguligt sólarljós á staðið og góða lívd fyri vindinum, soleiðis at plássíð kemur til at kennast betri at vera í gjøgnum alt árið, eisini um veturin! Tað er umráðandi at staðið er gott at vera í allar fyra árstíðinar. Skapa áhugavert virksemi á almennu plássunum gjøgnum allar fyra árstíðinar, soleiðis at man tilvitað fær brúkt dygdinar hjá teim ymsu árstíðunum. Staðset opnur og høvðusinnngongdir í bygningunum kring plássini, at hava beinleiðis atgongd til uttandura virksemi í umráðnum fyri at virksemið inni í bygningunum og uttandura virksemið kunnu ávirka hvønn annan.

Viðvíkjandi kavarrudding á almennuplássunum er umráðandi at hugsa inn pláss til at hava 'kavarúgvurnar', frá ruddingini av vegnum. Tað vil siga, at man ikki goymir kavarrúgvurnar í einum norðurvendum skugga umráði, har sum lítið ella einki dagsljós kemur til, tí so brúka tær longri tíð um at bráðna og upptaka óneyðugt pláss av felagsøkjunum.

Parkeringspláss

Ger smærri parkeringspláss, sum eru býtt sundur við plantuvækstri. Hetta ger tað lættari hjá fólk at finna bilin hjá sær aftur og minkar um vindmegina á staðnum. Eisini skal gerast ein gongubreyt á parkeringsøkinum, soleiðis at vaksin og børn kunnu ferðast trygt á parkeringsøkinum. Gongubreytin skal hava beinleiðis atgongd til høvuðsinnngongdina til ymisku bygningarnar.

Tilfar

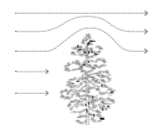
Brúka tilfar, sum taka hita til sín og sum kennast fjálg um veturin, tá tað er kaldari úti. Til dømis træ, plastik og ymisk samansett tilfar halda sær fjálg í longri tíð á árinum enn t.d. metal. Staðset borð og benkur tætt at vetrargrønum runnum og nálatrøum, soleiðis at man fær sitið í lívd í so stóran mun sum møguligt. Heitari litir eru í síni heild áhugaverdari um veturin enn kaldari litir.

Ljósánaður

Staðset ljós í umráðnum serliga egnað til fólk til gongu og fólk á súkklu, tí kenslan av at kunna ferðast trygt í umráðnum er ein grundleggjandi faktorur fyri nýtsluni av umráðnum. Við at hava góðan ljósánað um kvøldarnar og veturin tá sólin er farin í kav, tryggjar man sær at nýtslan, trygðin, hugurin og áhugin fyri at brúka gøtu- og súkklukervið er størri enn um ljósánaðurin varð niður raðfestur.

Gøtur

Staðset gøturnar við einum so stuttum strekki sum møguligt til endamálið, hetta ger tað hugaligari at brúka gøturnar í ringum veðri. Ljósánaður og inventar til fólk til gongu økja um trygðina og vælveruna í økinum. Hugsa um ymisku brúkararnar frá byrjan, t.d. tá tað kemur til allar aldursbólkar, kropsligar førleikar o.a. Hetta skal alt sniðgevast so tað er møguligt hjá øllum brúkarum at hava atgongd til almenn býarúm og grøn økir.



FRÍLENDI FYRI ØLL

Frílendi fyri øll

Náttúruvakra økið við Stórutjørn verður eitt nýtt upplagt útferðarmál og skal sjálv-sagt verða atkomiligt fyri allar havnaborgarar.

Økið skal hava innrættingar sum gera Stórutjørn til eitt spennandi stað at vitja, hjá familjum, einstaklingum, ungum sum eldri.

Tað er sum kunnugt umráðandi fyri fólkaheilsuna at vit hava eitt virkið lív, at vit koma út í náttúruna, fáa fríska luft og røra okkum.

Grønu geirarnir frá miðbýnum og niðan á økið við Stórutjørn, verða innrættaðir við almennum gongu- og súkklugøtum. Túrurin eftir geirunum er upplivingarríkur og hevur nøkur steðgistað á vegnum. Útferðamálið kann til dømis verða ein útferð

við modelbáti ella gummibáti at sigla á tjarnum. Fleiri tjarnir eru á rutuni úr býnum og niðan í Stórutjørn og grønu geirarnir eru bindingarlið millum nærum allar tjarnirnar.

Eitt økið tætt við tjørnuna "Stórutjørn" er lagt av til bygning, sum kann hýsa ymsum almennum frítíðarvirksemi. Tað kann verða til skótar og ymsar felagsskapir hvørs virksemi er tengt at náttúruni.

Grønu geirarnir báðumegin bústaðarøkið við Stórutjørn, hava eina grøna rás sum knýtur báðar geirarnar saman. Grønu rásin frá báðum geirunum savnast á torginum nýggja miðstaðnum. Á rásini eru innrættingar til útitilhald, sum verða meira urbanar, jú tættari tú nærkast torginum í miðstaðnum.



Húsavík - dømi um sigling við gummibátum



Skanderborg Trailcenter - dømi um almennagagnligt anlegg til frítíðarvirksemi



ByNatur HøjeTåstrup - dømi um torn við læring um grøna orku -



Remisen - dømi um innrætting til spæl og kropsrørslur

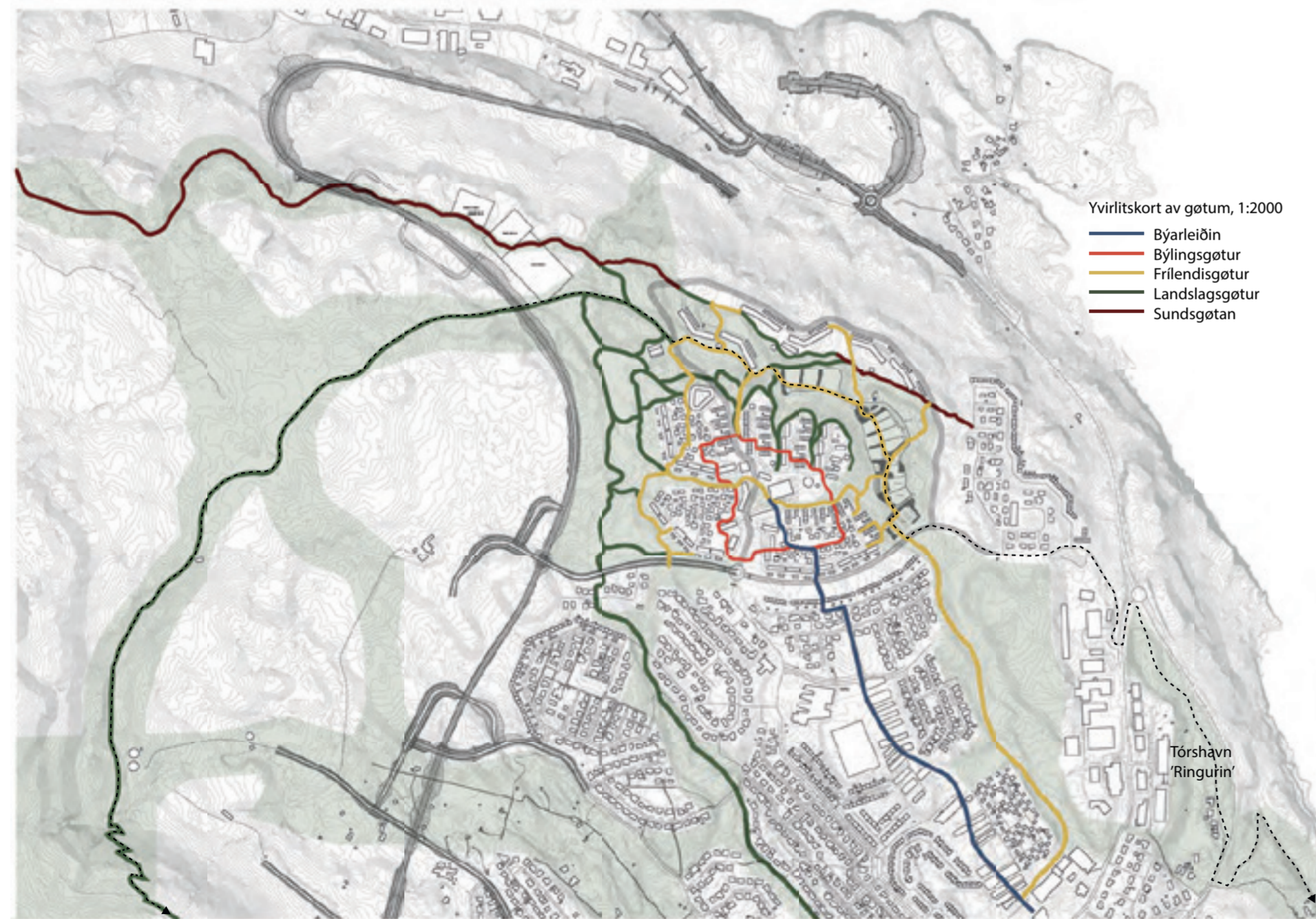
GØTUR



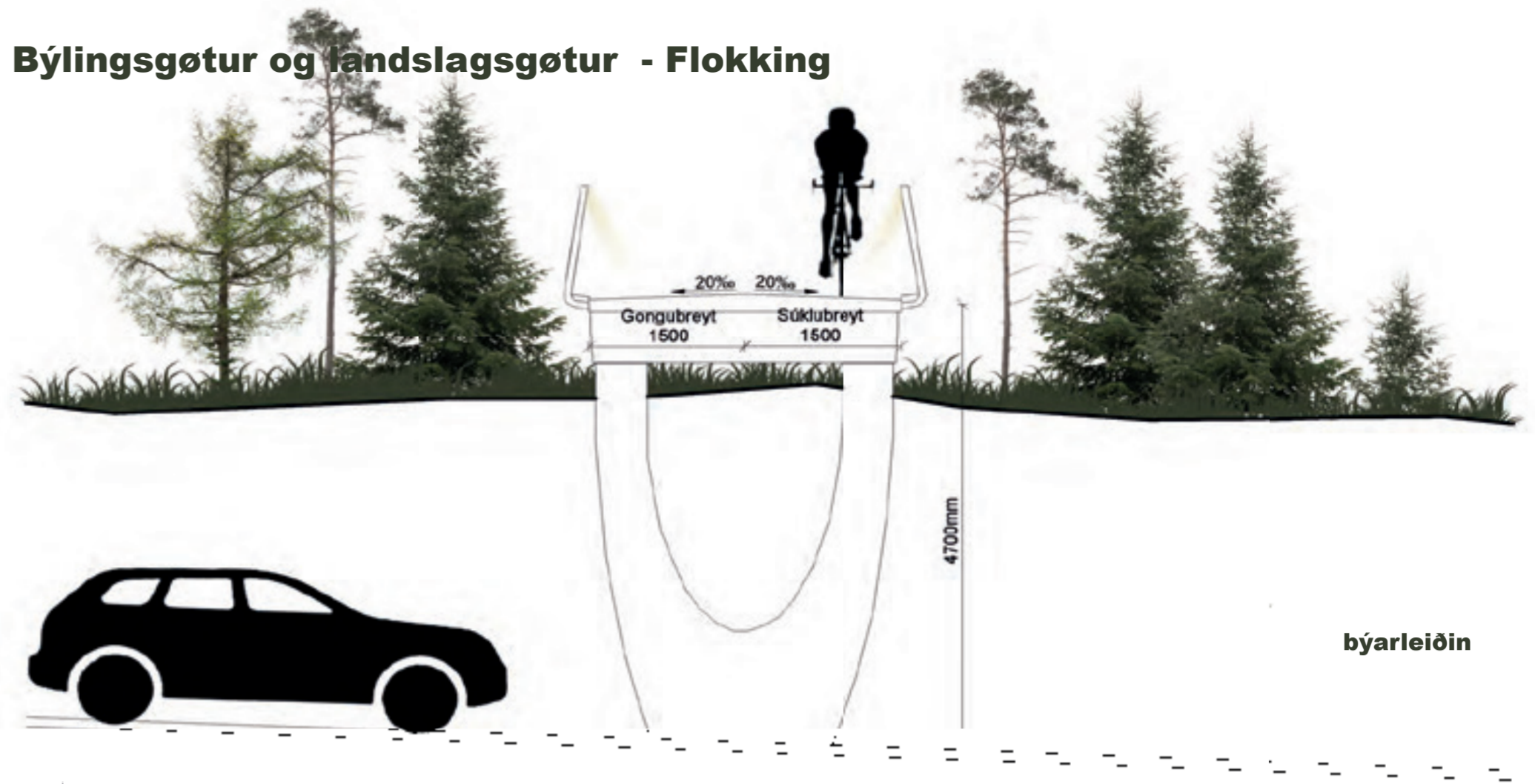
Tórshavn - ringurin

Gøtusambandið, sum verður kring Stórutjørn skal knýstast uppí verkætlanina 'Ringurin', sum Tórshavnar kommuna skipar fyri. Hetta er sera umráðandi, tí at Stóratjørn liggur so ovalaga í haganum og tískil er sera gott at fáa samband við restina av gøtukervinum, sum er í býnum. Við at víðka um ringin so gerst ringurin uppafur stóri, og knýtir fleiri økir uppí farleiðina, sum gevur borgaranum enn fleiri møguleikar at ganga, renna og súkkla sær ein túr kring býin.

Býlingsgøtur og landslagsgøtur - yvirllit



Býlingsgøtur og landslagsgøtur - Flokking



Byarleiðin

Ein trygg og skjót farleið millum miðstaðin í Stórutjørn og Karlamagnusarbreyt verður førd frá miðstaðnum, ígjøgnum býling 2 og yvir um ferðslutunga Klingruvegin, við eini brúgv. Børn kunnu trygt súkkla til og frá skúlanum og/ella ítróttarvirkseminum. Eisini er farleiðin góð hjá teimum, sum hava handilsørindi í miðstaðnum ella á Karlamagnusarbreyt. Byarleiðin verður stundum førd eftir býlingsgøtu og stundum førd yvir um koyriveg í býlingi. Tilfarið á býarleiðini er sostatt ymiskt. Tó skal belegningur á brúnni vera úr glíðtryggum tilfari.

Býlingsgøtur

Býlingsgøturnar eru ofta í smærri grønnum økjum uppá býlingunum og sumstaðni liggja gøturnar heilt uppá bústaðnum, sum smáar smogur millum tveir bústaðir ella tvey bústaðarøki. Høvuðsfunktióin á býlingsgøtunum er at gera tað lætt og ámakaleyst at ferðast til gongu ella á súkkli inni í býnum. Hesar gøturnar skulu kunna brúkast árið runt, eisini í tí myrku tíðini, og tí er neyðugt at tær eru upplýstar á ein ella annan hátt. Gøturnar kunnu vera upplýstar av kringliggjandi vegljósið ella við at vera ljóssettar við ljóspullertum framvið gøtunum.

Tilfarið á hesum gøtum skal vera gott at ganga og súkkla á. Breiddin á gøtunum skal vera gjørd soleiðis, at gøturnar eru góðar hjá fólki at ganga, eisini við barnavogni og øðrum.

Frilendisgøtur

Frilendisgøturnar eru deildar upp í tveir bólkar: høvuðsgøtur og sekundergøtur. Høvuðsgøtan er ein breið gøta, sum er góð at ferðast eftir. Gøtan skal vera staðsett soleiðis at hon leiðir borgarar úr kringliggjandi bústaðarøkjum og runt í frilendinum. Høvuðsgøtan kann í nógvum førum eisini vera ein partur av einum longri gøtustrekki og

verður tí ofta brúkt til at ganga longri túrar á. Høvuðsgøtan skal kunna brúkast árið runt og tí verður arbeitt fram ímóti at hon verður ljóssett við ljóspullertum. Sekundergøtan er ein smárlig gøta, sum leiðir borgarar longur inn í frilendið at njóta tey misku áhugaverdu stöðini inni í frilendinum. Hendan gøtan skal ikki taka ov nógv uppmærksmi og skal ikki ljóssetast. Hon skal fella so væl inn í lendi sum møguligt.

Landslagsgøtur

Landslagsgøtur eru gøtur, sum ganga frá býlingunum við Stórutjørn og út í opna landslagið kring bygdað økið. Høvuðsfunktióin av hesum gøtunum er at geva borgarum í kommununi, og ferðafólki annars, atgongd til at uppliva opna landslagið og geva møguleika fyri at ganga langar túrar úti í náttúruni. Landslagsgøturnar virka eisini sum sambindingarliður millum Stórutjørn, Oman Gil, Inni á Gøtu og Hoyvíkshædd. Tá landslagsgøtur verða gjørdar ella umvaldar er umráðandi at fara hóvliga fram, og taka hædd fyri teimum dygdunum, sum eru í landslagnum og hvussu hesar verða varðveittar. Eisini er umráðandi at dámurin av gøtuni hóskar seg til dámin av landslagnum. Landslagsgøtur verða tí ongantíð ljóssettar og tilfarið, sum verður nýtt, er í stóran mun lokalt tilfar. Er lendið vátt kunnu gøturnar verða gjørdar úr timbri, soleiðis at gøtan kann lyfta seg upp frá lendinum og gera minst møgulig árin á landslagið.

Sundsgøtan

Eisini liggur gamla bygdegøtan til Sund í økinum, sum má metast at vera einlandslagsgøta. Hon skal varðveitast í verandi líki. Tó verður neyðugt við umleggingum av bygdegøtuni, har bygningar í Býlingi 5 verða staðsettir og har bygningar verða staðsettir í "ítróttarøkinum".

BURÐARDYGG BÝARBYGGING

Burðardýgg planlegging

Stóratjörn skal í øllum lutum hava burðardýgd sum eitt yvirskipað parametur, tá loysnir skulu finnast, og verða fult og heilt á hædd við nútíðar burðardýggjar býir. Heildarættanin hevur eina røð av loysnum, sum allar taka støði í burðardýggjari hugsjón.

Náttúra og búseting

Náttúran og lívið í náttúruni er eitt tilfeingi, sum vit ikki longur kunnu taka fyri givið, men sum vit skulu verja um og taka atlit at. Tessvegna eru býlingarnir skipaðir við tættari bústaðabygging, soleiðis at sum minst verður tikið av náttúruleinum, so atlit kunnu takast at vistskipanini á staðnum.

Náttúran er ein fortreyt tá tú býrt í Stórutjörn. Hetta økir tína virðing fyri náttúruni og skerpar eisini títt tilvit um vistskipanina á staðnum og hvørji atlit mótvægis náttúruni, tú sum íbúgvi mást taka, tá tú býrt her.

Stutta fjarstøðan millum bústað og fría náttúra, ger at tú lætt og skjótt kanst fara út at ganga og fáa fríska luft.

Samvera og tryggileiki

Býlingarnir eru skipaðir við hvør sínum øki til felags tilhald. Hvør býlingur hevur sítt fríki við einum felagshúsi. Her kunnu tey hittast í dagligdegnum, antin til skipað felags tiltøk ella bara til at stytta sær stundir. Fýra býlingar liggja rundan eitt felagstorg. Hetta torgið verður savningarstaður hjá øllum, sum búa í Stórutjörn og nærumhvørvinum annars.

Ferðsla

Eitt gøtukervi, sum knýtir saman býlingarnar innanhýsis, og sum eisini knýtir Stórutjörn í verandi byarpartin í Hoyvík, er ein trygg ferðslugeiri hjá íbúgvunum. Eftir gøtunum kunnu tey ferðast trygt við súkklu ella til gongu í skúla, til frítíðarítriv ella til handils.

Eitt útbyggt gøtukervi ger tað lætt hjá íbúgvunum at flyta seg millum støð. At flyta seg til gongu ella við súkklu, er heilsubetri og eisini bíligari enn at flyta seg við bili. Eitt útbyggt og gott gøtukervi eggjar fólk til at lata bilin standa.

Koyrivegir og parkering eru skipað soleiðis, at gangandi fólk og spælendi børn, hava fremstu raðfesting.

Lívd og mikroklima

Býlingar, sum eru vendir móti útsynningi, hava allir ein lívdarhegg upp fyri. Heygurin er mannskaptur og verjir raðhúsin, sum eru uttasta røðin av bústöðum, ímóti vindi.

Raðhúsin skapa lívd fyri bústöðunum innari í býlinginum. Bústaðirnir liggja tætt saman og skapa góða lívd og eitt gott mikroklima ímillum húsin.

Kostnaður

Ein avbjóðing hjá ávísium bólkum í samfelagnum er figgjarlaga orkan til at ognar sær ein bústað. Hendan avbjóðingin er eisini kend aðrastaðni í heiminum, har arbeiðt verður við at menna nýggjar hættir at byggja og figgja. Ein áhugaverdur leistur er "byggifelagsskapir", har talan er um at skipa eina bygging, sum fleiri menna og rinda í felag. Í heildarættanini fyri Stórutjörn er innbygging mógulleiki fyri at víðarimenna nýggjar samansetingar av bústöðum, innanfyri karmarnar í heildarættanini

Í eini víðarimening av heildarættanini skulu allar loysnir umrøðast við atlit at burðardýgd.

Burðardýgg bygging

Burðardýgg bygging kann deilast í trý høvuðsøkir: tann sosiali, tann figgjarligi og tann umhvørvisligi parturin. Tann sosiala burðardýgdin fevnir um trivnað í og uttanum ein bygning. Hetta merkir millum annað at bygningar verða designaðir við gjøgnumhugsaðum arkitekturi og virkisfari, sum tryggja trivnað. Trivnaður í bygningum verður skaptur við hóskaði ljós- og ljóðviðurskifti, góðum inniklima og hóskaði rammum og hentleikum sum heild. Figgjarligi parturin av burðardýgd fevnir um samlaða kostnaðin av byggiverkætlanini, bæði útreiðslur til tilfar og útbúnað og til rakstur og viðlíkahald av bygninginum ígjøgnum alla livitíðina. Her verður millum annað mett um, um ein mógulig meirútreiðsla í sjálvari byggingini kann hava sparingar við sær í longdini, eitt nú við lægri rakstrarútreiðslum ella minni tørvi á umvæling. Umhvørvislig burðardýgd snýr seg um skynsama nýtslu av náttúrutilfeingi og tilfari, og eina burðardýgga tilgongd til umhvørvið, við tí fyri eyga, at dálka minst móguligt og í so stóran mun tað er móguligt varðveita náttúruna, hetta bæði ísv. bygging og rakstur.

2. LCA greining

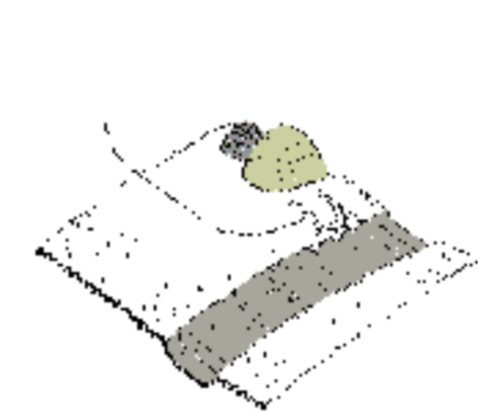
Donsk tøl vísa, at áleið 70% av samlaða útlátinum frá einum bygningi stavar frá byggjartilfarinum, herundir framleiðslu, útvinning av rávörum, viðlíkahald, endurvinning/burturbeining o.a. Hetta merkir, at sæð yvir eina livitíð á 50 ár, stavar bert okkurt um 30% av samlaða útlátinum frá rakstri av bygninginum. Hesi tølini vísa á týðningin av at hugsa verður um val av tilfari, tá ið bygt verður. Í Danmark verður frá 1. januar 2023 sett krav um, at øll nýbyggjar yvir 1000 m², skulu gera eina greining av útlátinum frá byggjartilfarinum, ið verður nýtt til byggjarið, eins og markvirðið verður sett fyri hvussu nógv ein bygningur í mesta lagi kann útleiða. Markvirðið er givið í kg CO₂e/m²/ár.

Samlaða útlátið frá byggjartilfari kann finnast í eini LCA greining, ið er ein greining av útlátinum frá einum tilfari ígjøgnum alla tess lívsringrás. Upplýsingar um útlátið frá ávísium tilfari, kunnu finnast í ymiskum databasum. Hesir databasar upplýsa antin generisk (miðal) data fyri eitt slag av tilfari, ella nágreiniliga útlátið frá einum tilfari frá einum ávísium framleiðara (EPD). Samlaða útlátið frá einum bygningi kann finnast við einstøkum LCA greiningum av øllum byggjartilfari, ið verður nýtt í bygninginum.

Í hesi verkætlan verða LCA greiningar gjørdar av øllum bygningum, soleiðis at metast kann um útlátið frá byggjartilfarinum, ið verður nýtt. Miðað verður eftir, at nýta tilfar, ið hevur minst móguligt útlát, uttan at fari verður uppá kompromis við góðskuni.

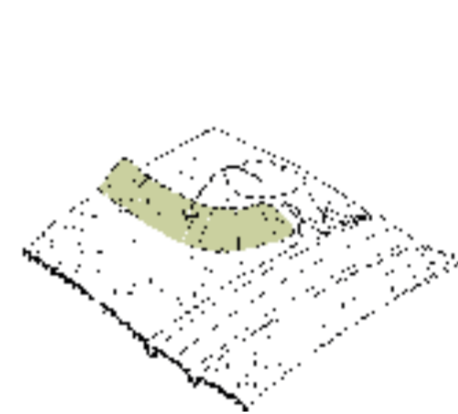
VARISLIG BYGGIBÚGVING

Føroysk byggibúgving ber ofta í sær stór inntriv frá byrjan, har ið høvuðsvegir, veitingarvegir o.a. verður lagt, samstundis sum byggjækir verða sprongd í hel-luna og planerað. Hetta sást m.a. við Karlamagnusarbreyt og er kent úr øðrum nýmentum býarøkjum, har ið stór inntriv í landslagið ofta liggja og bíða í fleiri ár, stundum áratíggjur, áðrenn gongd kemur á byggingina á teimum síðstu byggistigunum. Hetta elvir til opin sár í landslagnum, sum gera tey nýggju býarøkini minni áhugaverd at búseta seg í og taka náttúru burtur óneyðuga. Við denti á tað landslagsliga útgangsstøðið og við virðing fyri náttúruni við Stórutjörn arbeiða vit við at leggja lunnar undir eina øðrvísi og meira landslagsliga byggibúgving, sum ikki letur stór planerað byggjækir liggja í fleiri ár, men tvørturímóti skapar nýggjar og hóvligar landslagstættir, sum sum frá líður gera




UNDIRSTØDUKVERVI & VEITINGAR

Avlopstilfarið frá arbeiðinum at gera høvuðs-vegin og veitingarnar til økið verður skilt og brúkt til landslagsliga byggibúgving.



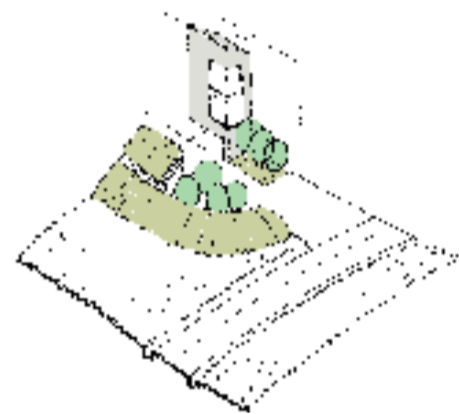
VALLGARÐUR

Við avlopsmold verður gjørdur ein vallgarður uttan fyri laðingina til at liva fyri vindi.



GRÓÐURSETA TÍDLIGA

Innan fyri laðingina, har ið arbeiðsvegurin hevur verið, verður tíðliga trægróður gróðursettur í lívandi umstøðum. Gróðursetingarnar kunnu vaksa til, sum bíðað verður eftir, at byggjækkið verður tikið í brúk.



BÝLINGURIN VERÐUR BYGDUR

Tá ið tíðin er búgvin, verður sjálvur býlingurin gjørdur við nýggjari bygging í natúrligum samspæli við vallgarðin, tey plantaðu træini og nýggjar tættir sum til dæmis bílskýlið fram við vallgarðinum.



Útlív í vátendinum við Stórutjörn

BÝLINGAR UM MIÐSTAÐIN

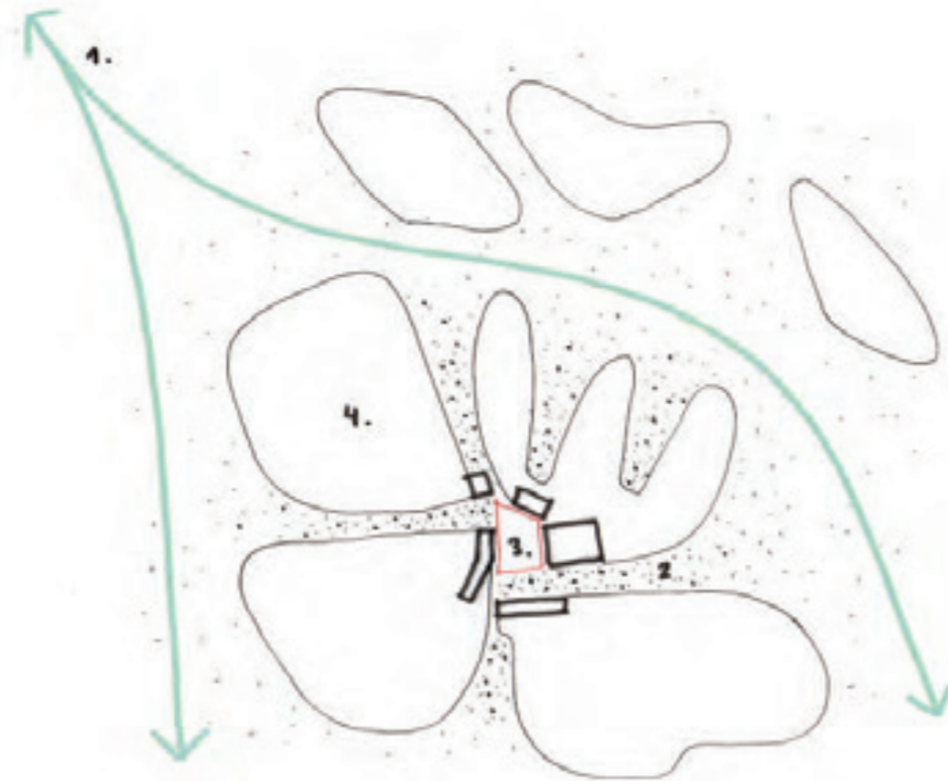
Stóratjörn er ekki bert ein víðkan av ovaru Hoyvík. Stóratjörn er ein "rættur" býur, við nærum öllum hentleikum og innrættingum sum skulu til, fyrri lívsins uppihald. Tað tekur tó nógv ár at gerðast ein býur, og ímeðan býurin veksur, skal hann virka saman við grannalagnum, og geva íbúgvunum neyðugu samleikakensluna, sum hoyrir býlinginum ella bygðini til.

Fyrri at búningartíðarskeiðið skal verða so natúrligt og smidligt sum gjørligt, leggur heildarættlanin upp til, at miðstaðurin verður til so hvørt sum býlingarnir eru liðugt mentir.

Hvør býlingur hevur eitt býarhús við íbúðum og við hølum á veghædd, sum venda sær til torgið/miðstaðin.

Hvør býlingur er ein sjálvvirkandi eind sum inniheldur ymiskar bygningseindir, ræðhús, sethús, býarhús við íbúðum, eitt felagsøki við felagshúsi og ein stovnsbygning.

Somuleiðis er ein felagsskipan til ruskinnsavning sum virkar sjálvstøðugt fyrri hvønn býling sær. Tá miðstaðurin er fullfíggaður, verður ein miðsavnan av ruski frá teim 4 býlingunum á miðstaðnum.



bygging í stigum

Meginreglan í verkætlanini er, at menningin í byggistigum er greið, við denti á at tryggja kvalitet frá fyrsta degi. Til hetta er býlingurin í sjálvum sær eitt gott amboð til býarskipan. Tað hevur alstóran týðning, at fyrstu byggistigini eru dygdargóð og taka seg væl út og tykjast liðuggjörd. Um bert ein býlingur stendur liðugur, so skal góðskustøðið vera á hædd við liðnu ættlanina.

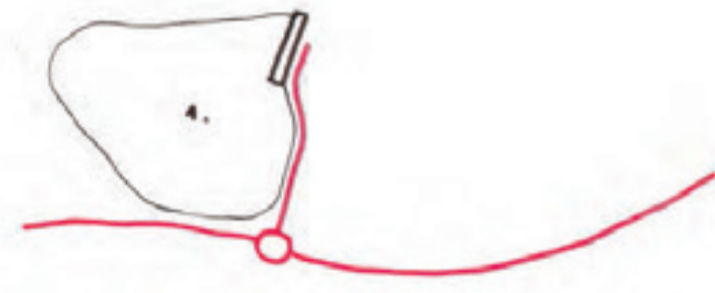
Alt ov ofta eru heildarættlanir skipaðar á ein slíkan hátt, at dygdinar og fulla góðskan í býarplaninum kemur ikki til sjóndar, áðrenn allur býarparturin er fullt útbýgdur. Tá kann bíðitíðin eftir dygdunum ofta tykast long.

Við at gera býlingarnar sum sjálvstøðugar eindir, sum hvør inniheldur neyðugar

hentleikar, innrættingar til felagslív og sum liggja væl í landslagnum, kann ein býlingur standa einsamallur. Nærumhvørvið, tún og felagsøkir hjá íbúgvunum í býlinginum eru liðuggjörd og tey hava fría atgongd til náttúru.

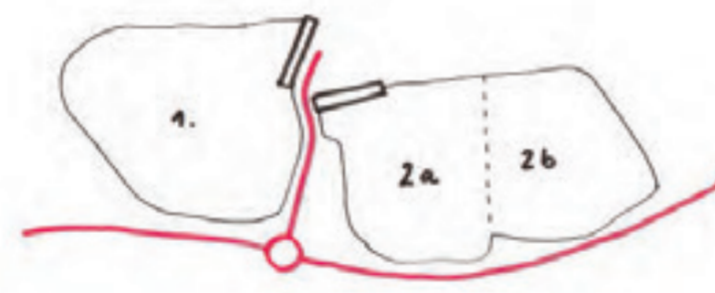
Byggibúning skal bert verða gjørd tá verkætlanin er búgvín og verður liðuggjörd. Hetta fyrri at varveita sum mest av náttúruni órørda so leingi sum gjørligt.

So hvørt sum býlingarnir leggjast aftrat, tekur miðstaðurin skap og er fullfíggaður tá allir 4 býlingarnir eru liðnir. Handlar og annað virkseimið á torginum verður virkið so hvørt sum fleiri fólk leggjast aftrat í Stóratjörn.



Byggistig 1

Koyrivegur frá verandi rundkoyring verður ferdur fram til Býling 1. Lívdarheggur móti útsynningi verður gjørdur og býlingurin verður gjørdur liðugur innanfyri lívdarheggin við raðhúsum, sethúsum og



Byggistig 2a + 2b

Eystanfyri á flata byggilindinum kann býlingurin byggjast í tveimum byggistigum um man vil, eftir sama leisti. Lívdarheggur móti vegnum og hørðu ættunum, raðhúsinu, sethúsinu og býarhúsinum sum tað fyrsta.

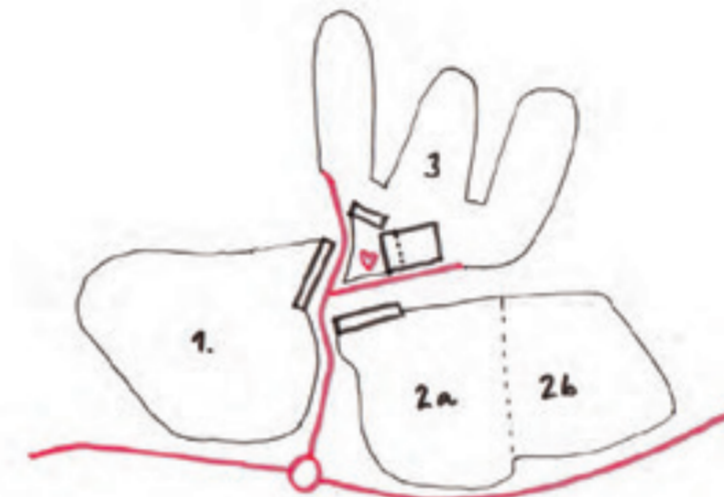


Byggistig 2c - byrjan til miðstað

Fyrsta torgskapið verður til, og bussteðgíplássíð gjørt. Tá býlingar 1 og 2 eru gjørdir er væntandi grunddarlag fyrri eini byrjan til miðstað við smáhandli, kafé og aðrari friari vinnu.

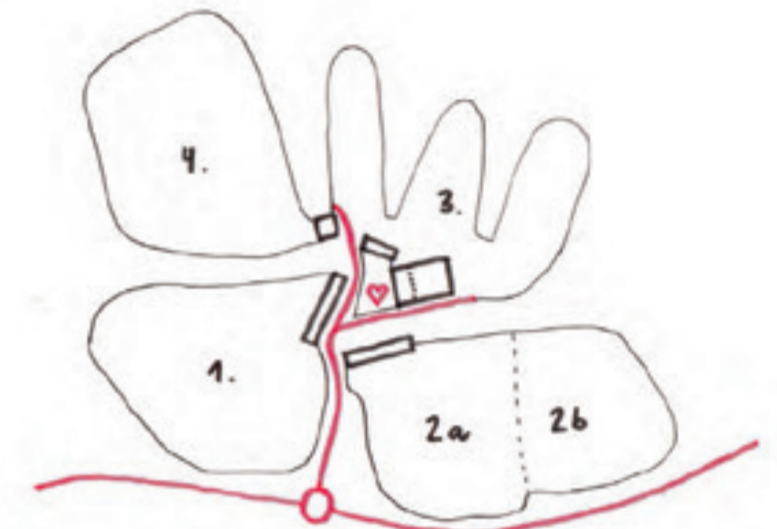


Útsýnið ímillum húsarøðirnar í býlingi 3 er einastandandi vakurt.



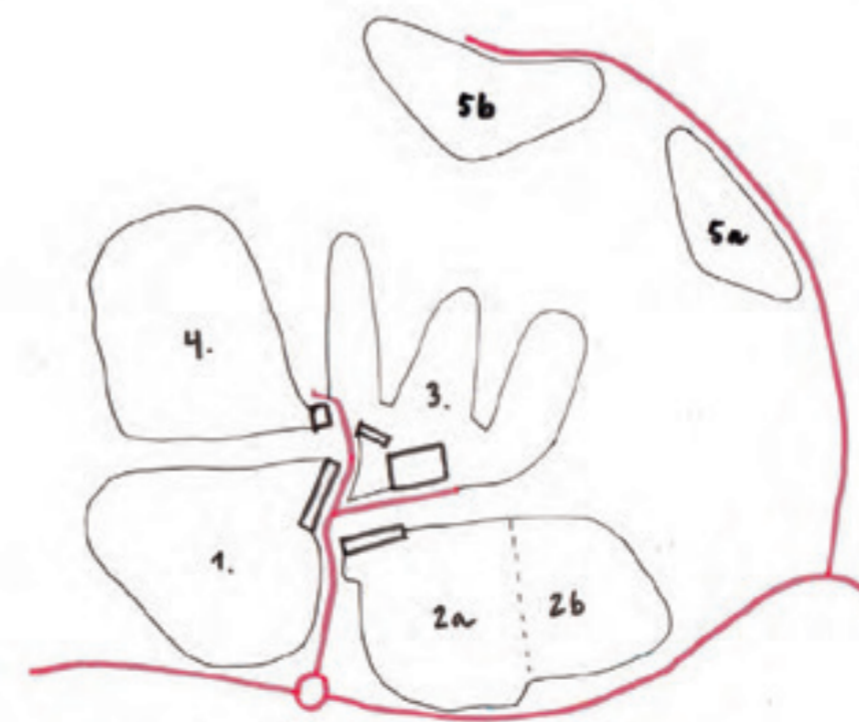
Byggistig 3

Miðstaðarhúsið verður útbyggt til at hýsa stórra matvøruhandli, býlingur 3 verður gjørdur á kneysunum við útsýniskilunum móti havinum og Skálafjørðinum. Miðstaðurin verður lokaður norðanfyri við býarhúsinum til býling 3 við íbúðum og ovaru hæddunum og á veghædd við kaféum og aðrari friari vinnu. Grøni geirin móti vestri verður gjørdur við ymsum innrættingum til úttíðhald. Innrættingar við torgi og vatnhylji við úttíðhaldi verða gjørdar.



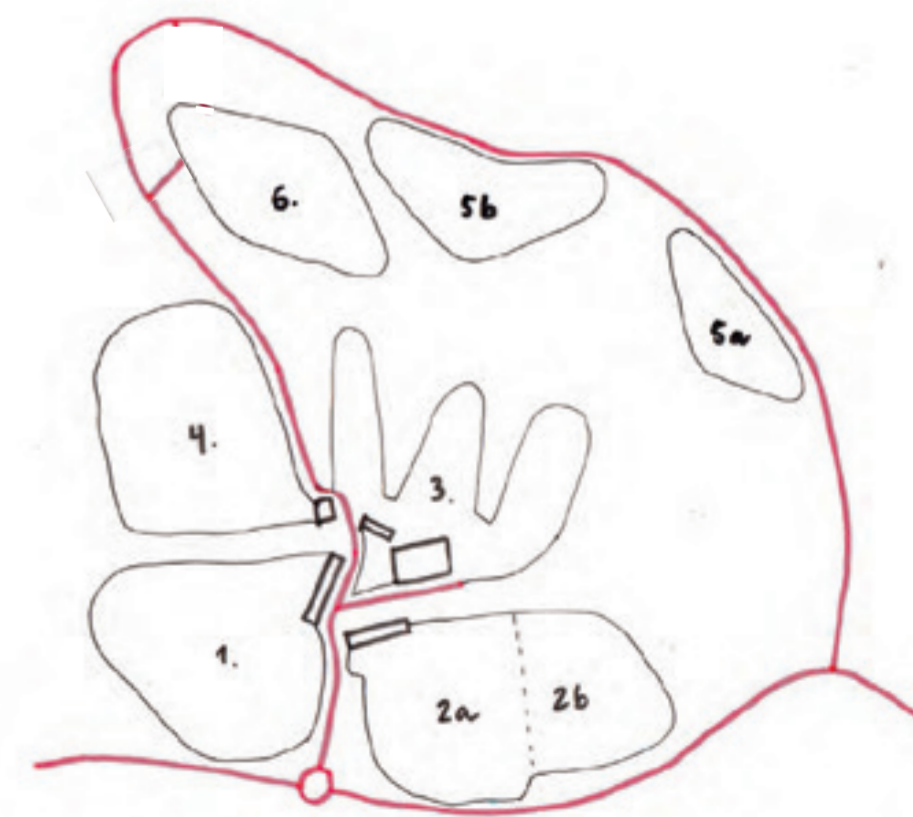
Byggistig 4

Býlingur 4 fullfíggar torgið við sínum býarhúsi móti útnyrðingi. Grøni kilin móti vestri verður gjørdur. Sunnara býarbyggingin er nú liðug.



Byggistig 5 a+b

Byggistig 5a + b Nýggjur vegur frá Klingruni sunnanfyri kirkjugarðin verður gjørdur inn á økið til býling 5 a og b. Íbúðarlondgir verða bygðar á kantinum við útsýni yvir Sundalagið og Skálafjørð. Tilkoyring og parkering vendur móti norði, soleiðis at náttúruvøkru tilhaldsøkini móti vestri eru bilfrí. Møguligt er at byggja stovn eisini.



Byggistig 6

Høvuðsvegurin verður liðuggjördur og íbundin koyrivegin til miðstaðin. Býlingur 6 við sethúsum verður gjørdur á slættanum ímillum býling 4 og 5b. Mælt verður til at byggja býling 6 seinast í røðini, so økið er tókt til møguliga útbýgging av kirkjugarði, um tørvur verður til tess.

TORG

Torgið í miðstaðnum verður ein savnandi kraftmiðdepil í Stórutjörn. Torgið er eitt alment torg sum allir borgarar hava atgongd til. Men, tað er sjálvsagt eisini ein natúrligur savningarstaður hjá øllum, sum búgva í teimum 6 býlingunum í Stórutjörn.

Á torginum steðgar bussurin, torgið liggur so mikið sentralt, at teir 4 býlingarnir, sum liggja runt um torgið, hava nøktandi frástøðu til eitt felags bussteðgipláss á torginum.

Á torginum verða innrættingar, sum geva pláss fyri savnan av nógvum fólki. Virksemið, sum eru savnandi og viðkomandi hjá Stórutjarnarbúgvum, so sum jólatræshald, marknaðardagar o.t.

Trø, runnar og blómur geva samstundis lívd til útlívns virksemi á torginum, so sum útiserving og marknaðartorg. Torgið skal verða virkið um veturin eins og um summarið. Um summarið er marknaðartorg og útilhald um vatnhylin, har fólk kunnu sita og njóta ein is í sólini. Um veturin verður ísbelegningur lagdur á torgið og vatnhylurin er frystur til. Tá ber til at sita og hugna sær við heitum koppi av kakao meðan børnini skoyta.

Í byggingunum runt um torgið eru kaféir, handlar, borgarahús og aðrar innrættingar, sum samvirka við lívinum á torginum.



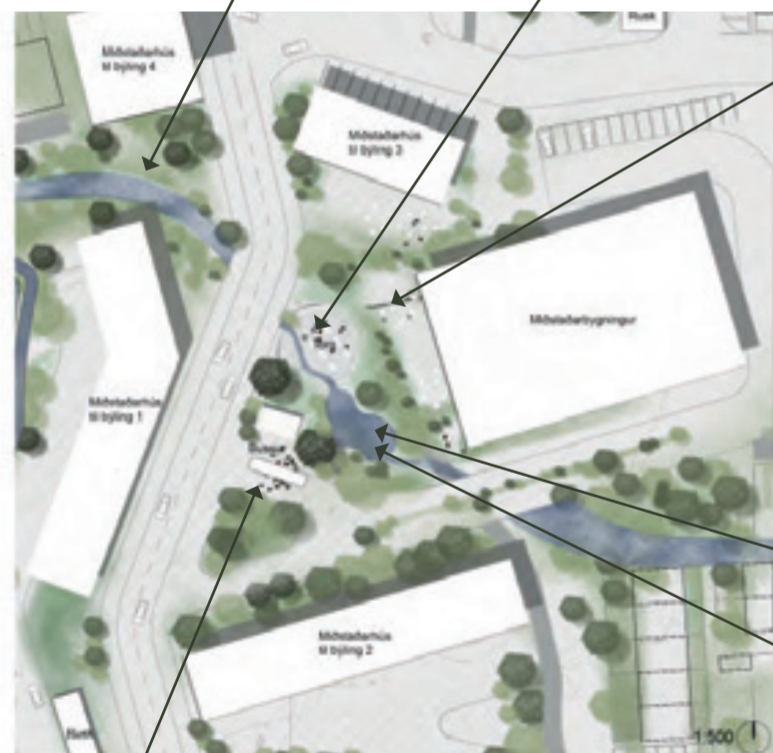
jólatræshald



Grønur geiri



útiserving



býarbussur



handilstorg og skoytibani



Torg sum knýtur saman býarpartar

Í heildarættanini verður eitt miðstaðarøki, sum savnar allar býlingarnar við Stórutjörn. Hvar býlingur hevur ein íbúðarbygning sum ber dóm av einum býarhúsi og liggur í útjaðaranum á býlinginum, og er samstundis ein bygningur sum vendir sær móti miðstaðarøkinum. Tá allir býlingarnir eru útbygdir, er miðstaðarøkið samstundis útbyggt.

Kring um torgið liggja handlar, kaféir og annað útatvent virksemi, sum fara at skapa lív á torginum. Á torginum kann eisini verða ymsikt virksemi, sum er viðkomandi fyri íbúgvar aðrastaðni í grannalagnum. Tað kann eisini verða marknaðardagar, sum savna fólk úr allari kommununi ella eitt felags tiltak fyri allar íbúgvarnar í Hoyvíkini.

Torgið við Stórutjörn og kirkjutorgið fyri endan á Karlarmagnusarbreyt, verða tvey

punktir fyri endan á einum miðstaðarstreingi, har miðstaðarstrongurin er Karlarmagnusarbreyt. Torgið við Stórutjörn sum eisini hevur beinleiðis samband við grønu geirarnar, fer at savna fólk við ymskum ørindum, og er við til at skapa meira og fjølbroyttari virksemi á miðstaðarstreinginum millum torgini bæði.

Umráðandi er at skapa eitt gott og lætt samband millum torgið við Stórutjörn og Karlarmagnusarbreyt.

Í heildarættanini er brúgvassamband yvir Klingursvegin, har gangandi og súklandi ferðsla trygt kann ferðast millum Stórutjörn og Karlarmagnusarbreyt.

Frástøðan millum kirkjutorgið og nýggja torgið við Stórutjörn verður umleið 1,2 km. Við eini gonguferð á 5 km/t fer tað at taka 15 min. at ganga frá torgið til torg



Slangubrúgvín í Keypmannahavn



Torg stöðdir til samanberingar

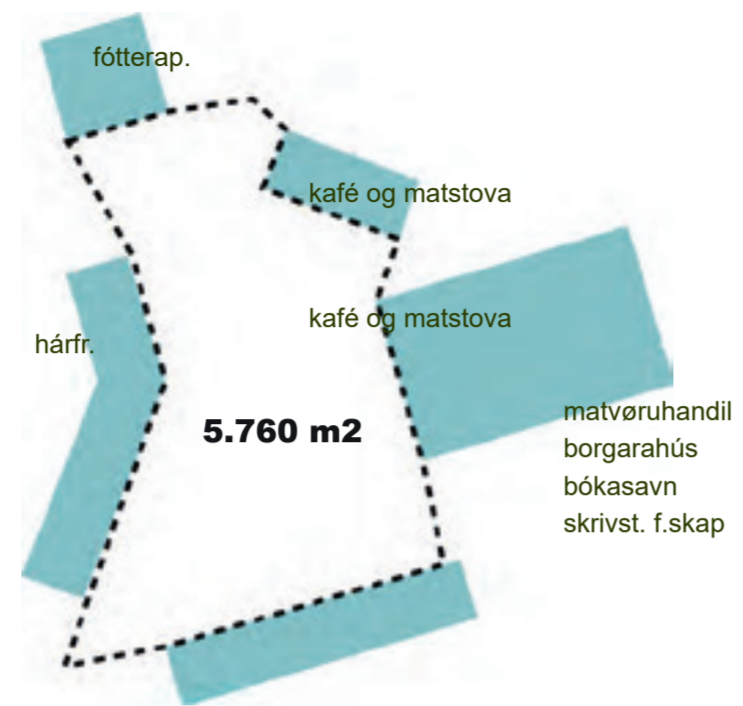
Torgið við Stórutjörn verður 5.760 m² til stöðdar.

Torgið er stórt og er ætlanin at torgið skal hava ein landslagsdám heldur enn ein býardám. Grønu geirarnir báðumegin bústaðar- og miðstaðarøki, stinga grønar rásir inn í miðstaðin og geva torginum ein landslagsdám.

Tó verða ymskir aktivitetir, sum hoyra til á einum torgið, og sum geva torginum lív. Eitt nú økið til útiðhald, til marknaðartorg, skoytibreyt, útiseerving, spælipláss, busspláss og skýli.

Í bygningunum kring um torgið verða hølir á veghædd sum hýsa kaféum, mats-tovum, handlum og øðrum vinnurekandi sum fáa viðskiftafólk frá gøtuni, so sum háfríðkanarfólk, fótterapeutar osfr.

Myndirnar niðanfyrri vísa dømir um torg sum vit kenna og sum hava líknandi inn-rættingar. Við stöddini á Stórutjörn torginum lagt omanyvir tey ymsu torgini, ber til at meta um stöddina.




Torg í miðstaðið í Stórutjörn



Vágsbotnur



Grasagarður



Biskupstorg



Svínaryggur

Dagfest: 01.09.2023

Býarskipanardeildin

