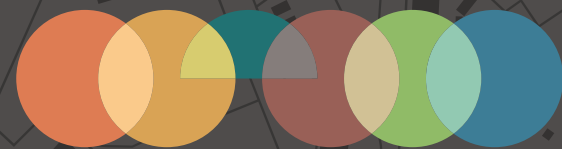




Tórshavnar
Kommuna

Kommunuætlan

2020





Kommunuætlan

2020



Tórshavnar Kommuna



FORORÐ >

TÓRSHAVNAR KOMMUNA ER Í STØÐUGARI MENNING. BYGDIRNAR OG HØVUÐSSTAÐURIN STANDA Í BLÓMA. NÓGV NÝTT VERÐUR BYGT, OG BORGARAR OG VINNA HAVA TAÐ GOTT. NÓGV MENTANARLIG TILTØK ERU AT FARA TIL, OG ÍTRÓTTARTILBOÐINI ERU NÓGV Í TALI.

Tað frættist aðrastaðni, at fólkið í okkara kommunu trívist, og henda atdráttarmegin fær uppافتur fleiri at vilja búseta seg her.

Í Tórshavnar kommunu ganga trivnaður og vøkstur hond í hond. Tá ið borgararnir trívast, dregur hetta íløgur og vøkstur til sín. Og tá kunnu vit byggja nýtt, røkja øll øki í kommununi og flyta okkum fram á leið.

Kommunuætlanin, ið tú nú situr við, leggur dent á júst hetta: At lyfta lívsgóðskuna og geva rúmd fyri vøstri. Vit leggja stóran dent á, at øll kunnu seta føtur undir egið borð. Stórus eftirspurningur er eftir bústøðum og ymiskum sløgum av bústøðum. Stórus eftirspurningur er eisini eftir pláss til vinnuligt virkseimi, og stórus tørvur er á víðkaðum møguleikum fyri ítrótti og mentan. Vit vilja fegin skapa rúmd fyri, at høvuðsstaðurin og kommunan kunnu vaksa nógv ár fram í tíð.

Men vøksturin má ikki ganga út yvir lívsgóðskuna. Vit leggja stóran dent á at skapa eina samanhangi og grøna kommunu. Vit eru øll fegin um og vilja varðveita grønu blettirnar. Vit vilja gera tað lættari og tryggari at ferðast í grønum økjum millum býlingar, til gongu og á súkklu. Vit vilja betra almennu ferðsluna og minka um nógvu bilarnar í býnum. Vit vilja tryggja góðan trivnað og felagsskap í øllum økjum, í bygd og í býi.

Samstundis vilja vit hava eina burðardyggari kommunu, sosialt, búskaparliga og umhvørvisliga. Vit vilja minka um orkunýtsluna og leggja okkum eftir at nýta orku frá varandi orkukeldum. Vit vilja tryggja, at øll

hava góð kor og góðar møguleikar at støðast og liva - bæði núlivandi og komandi ættarlið.

Tað er at gleðast um, at arbeiðssamar hendur og gløgg høvd hava skapt eina kommunu, sum so nógv vilja búgva í. Tað er gott fyri kommunalu fíggjarstøðuna, at vit gerast fleiri til at fíggja kommunalu tænastrnar. Tað gevur okkum møguleika áhaldandi víðka og betra um tænastrnar. Men vøksturin leggur eisini trýst á útreiðslurnar. Dagstovnaplássini gerast fleiri í tali, fleiri ganga í skúlunum, mentanar- og ítróttartilboðini merkja eisini støðugt størri áhuga og eftirspurningurin eftir bústøðum er ovurstórur. Um somu leið er umráðandi at virða grønu økini og fríðka bý og bygd. Hetta setir stór krøv til okkum. Hetta setir krøv til, hvussu vit umsita og raðfesta. Og hetta setir krøv til kommunuætlanina.

Við hesu dagferdu kommunuætlan hava vit lýst tørvin og lagt leistin fyri áhaldandi menning og burðardyggum vøstri yvir langa tíð. Alt verður gjørt til tess at tryggja trivnaðin hjá øllum borgarum. Málið er framhaldandi at menna eina sterka kommunu, har rúmd er fyri øllum, og har vinnulívið blómar og fólkin trívast. Tí vit vita, at gongur tað væl í Tórshavnar kommunu, gongur tað eisini væl í Føroyum.

Annika Olsen
Borgarstjóri

0.0


INNLEIÐING OG
LESIVEGLEIÐING S. 8



1.0

FÓLK OG
BÚSTAÐIR

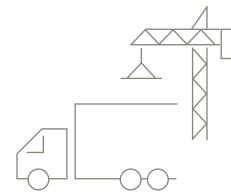
S. 18



2.0

NÁTTURA
VARVEITING OG
UMHVÖRVI

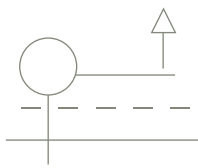
S. 54



3.0

VINNA

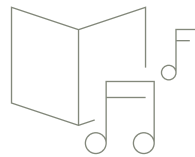
S. 86



4.0

UNDIRSTØÐU-
KERVERIÐ

S. 108



5.0

MENTAN
FRÍTÍÐ OG
ÚTILÍV

S. 140



6.0

TÆNASTUØKIÐ

S. 166

INNLEIÐING OG
LESIVEGLEIÐING

00 >

0.1 INNLEIÐING >

Í 2014 KOM TÓRSHAVNAR KOMMUNA VIÐ FYRSTU KOMMUNUÆTLANINI Í FØROYUM. FRAMMANUNDAN VÓRU TVÆR HEILDARÆTLANIR GJØRDAR FYRI KOMMUNUNA, TANN FYRSTA Í 2003 OG SÍÐANI EIN DAGFØRD HEILDARÆTLAN Í 2006. Í 2010-2011 VAR ARBEITT VIÐ AT GERA EINA VISJÓN OG VAKSTRARÆTLAN FYRI KOMMUNUNA OG SEINNI VAR AVGJØRT AT DAGFØRA HEILDARÆTLANINA FRÁ 2006 TIL EINA KOMMUNUÆTLAN EFTIR DONSKUM LEISTI.

Í 2014 kom so fyrsta kommunuætlanin. Avbjóðingarnar tå vóru at seta ferð á menningarátøk og skapa fólkavøkstur í Tórshavn og kring býin. Mál vórðu sett fyri at gera tað lokkandi hjá nýútbúnum og øðrum tilflytarum at koma til kommununa at arbeiða ella seta á stovn fyrirkøring, umframt at tryggja nóg mikið av lendi.

Nú vit skriva 2020 kemur næsta kommunuætlanin. Stórar broytingar eru farnar fram í samfelagnum og serliga í Tórshavnar kommunu síðan seinastu kommunuætlan. Talan er tí í stóran mun um eina heilt nýggja kommunuætlan, sum byggir víðari á stóra arbeiðið við fyrstu kommunuætlanini og leggur nógv nýtt afturat.

Kommunuætlanin 2020 er munandi meira víðfevnd enn tann fyrra, og viðgerð nýggja kommunu-

ætlanin fleiri evni og ymisk politikkkøki í kommununi. Tó so er talan um eina áhaldandi menning. Henda kommunuætlanin er so enn eitt stig í eini tilgongd, har byggjast skal víðari á tað arbeiði, ið er longu er framt.

Tær 11 bygdirnar verða einans í summum førum viðgjørðar í hesi kommunuætlan. Hetta merkir ikki, at bygdirnar ikki skulu mennast. Orsøkin er, at økini kring bygdirnar ikki eru greinaðar nóg nóg til, at menningarøki kunnu blíva peikað út innan ymsu evnini í ætlanini. Hetta er eitt arbeiði, ið er í gongd og kemur við í næstum.

Hvat er ein kommunuætlan?

Kommunuætlanin er yvirskipaða stýringsamboðið fyri planlegging og menning av Tórshavnar kommunu.

Kommunuætlanin vísir, á hvørjum grundarlagi og innan hvørjar karmar avgerðir verða tiknar um lendisnýtslu í kommununi og hvørji atlit skulu takast og vígast upp móti hvørjum øðrum, tá avgerðir skulu takast um lendisnýtslu.

Kommunuætlanin samantvinnar landslógir um eitt nú býarskipan, vegir, náttúru- og umhvørvisvernd og almennar tænastrur við politikkir hjá kommununi um bústaðir, umhvørvi og orku, parkering, frítíð og ítrótt, eldrapolitikk og barna- og ungdomspolitik. Harumframt lýsir kommunuætlanin framtíðar tørv á bústøðum, vegum, dagstovnum og skúlum, ellis- og røktarheimum og so framvegis.

Ein kommunuætlan hyggur ávikavist fýra og 12 ár fram. Ætlanin við eini kommunuætlan er, at hon skal dagførast fjórða hvørt ár, og at hvørt býráð skal meta, um tann galdandi kommunuætlanin skal dagførast lutvíst ella heilt.

Hetta merkir eisini at ein dagförd kommunuætlan natúrliga byggir víðari á nógv av tí, ið var í fyrru kommunuætlanini, sum framvegis er galdandi. Millum annað eru nógv av teimum økjum, sum í kommunuætlan 2014 vórðu víst á sum góð býarvakstrarøki, framvegis góð býarvakstrarøki.

Ætlanirnar broytast í størri mun við broytingum í fólkatálinum, tækniligari menning, nýggjum krøvum, nýggjum móguleikum og avbjóðingum. Her mugu ætlanir tískil alla tíðina lagast til galdandi viðurskifti í samfelagnum og umheiminum sum heild.

Framhaldandi verður eitt politiskt fylgiskjal gjørt, ið er virkisskáin hjá sitandi býráði fyri menningina í Tórshavnar kommunu. Kommunuætlanin verður tá dagförd samsvarandi hesum.

Hví eina kommunuætlan?

Ein kommunuætlan er ein høvuðsætlan fyri býarskipan og menning í kommununi. Hon er eitt týðningarmikið og hent amboð, sum er við til at seta eina kós og tryggja ein samanhangandi leist fyri virksesemi og menning í kommununi.

Kommunuætlanin er samstundis eitt týðningarmikið amboð til kunning til borgarar, fyrirkur, stovnar og áhugafelagsskapir, sum her kunnu fáa vitan og kunning um grundleggjandi viðurskifti í kommununi, hvussu arbeið verður og hvørjar ætlanir eru fyri framtíðina.

Í Føroyum er einki krav um kommunuætlan. Tórshavnar kommuna sær eina kommunuætlan sum eitt týðningarmikið og hent amboð í býarskipanini, og hevur tí av sínum eitingum valt at gera kommunuætlan fyri Tórshavnar kommunu.

Allar danskar kommunur skulu sambært donsku Planloven gera kommunuætlan fyri 12 ár í senn, sum verða endurskoðaðar fjórða hvørt ár. Henda kommunuætlanin er gjørd eftir líknandi leisti, sum nýttur verður í Danmark, tillagað til okkara viðurskifti og føroyska lóggávu. Kommunuætlanin er eitt sjálvboðið býarskipanarligt amboð, og krevur tí onga aðra góðkenning enn av býráðnum.

Málbólkur

Kommunuætlánin er stutt sagt ætlað øllum.

Hon er gjørd sum eitt kunningaramboð til borgarar, fyrirkur, stovnar, áhugafelagsskapir, embætisfólk, politikarar, byggimeistarar, lógar-smiðir og so framvegis.

Hon er ætlað øllum teimum, ið so ella so koma í samband við Tórshavnar kommunu, brúka tænarur frá kommununi og merkja tey inntriv, ið verða gjørd av kommununi.

Kommunuætlánin er eitt týdningarmikið amboð, sum fyrisiting og politikarar í Tórshavnar kommunu nýta í teirra arbeiði, og hon er eitt týdningarmikið amboð til onnur at kunna seg um, hvussu fyrisiting og politikarar í Tórshavnar kommunu arbeiða.

Tí er kommunuætlánin ætlað øllum.

Smart City í Tórshavnar kommunu

Á sumri 2020 gjørdist Tórshavnar kommuna partur av norðurlendska samstarvinum Nordic Smart City network, sum arbeiðir við at menna snildar loysnir innan ymisk øki. Komandi árin fer kommunan at seta nakrar royndarverkætlanir í gongd, eitt nú innan ferðslu og ljós umframt at heimasíðan verður brúkilig hjá borgarinum til skjótt og snilt samskifti.

Smart City snýr seg um, hvussu vit skipa og loysa kjarnauppgávur í kommunum og í samfelagnum sum heild. Hugtakið fevnir um at menna snildari loysnir við tøkni, sum longu finst, fyri betur at gagnnýta og menna tilfeingið í samfelagnum umframt at menna lívsgóðskuna hjá borgarum.

Við at sameina dáta og kunningartøkni (ICT) ber til at menna góðsku og virkseini av til dømis skipanum og tænarum, innan eldraðki, orku, brúkarasamskifti, burturkast o.s.fr. Tað er sostatt ikki sjálv tøkni, sum skapar ein snildan bý, men heldur hvussu vit skipa og brúka dáta og tøkni til at menna rakstur og tænarur til borgarar og vinnu.

0.2 LESIVEG- LEIÐING >

HETTA ER EIN STUTT LESIVEGLEIÐING TIL KOMMUNUÆTLANINA HJÁ TÓRSHAVNAR KOMMUNU. KOMMUNUÆTLANIN ER TANN BERANDI OG YVIRSKIPADA ÆTLANIN, HAR BORGARAR, FYRITØKUR, STOVNAR OG ÁHUGAFELAGSSKAPIR KUNNU KUNNA SEG UM MÁL OG KARMAR FYRI LENDISNÝTSLU OG ÆTLANUM Í KOMMUNUNI.


HVUSSU LESI EG KOMMUNUÆTLANINA?

Kommunuætlanin er ein sera víðfevnd ætlan, sum samantvinnar landslógir, kommunalar politikkir, ætlanir og samtyktir. Tí er Kommunuuætlanin deild upp í seks ymisk evni, ið øll kunnu lesast einsæris.

- **Fólk og bústaðir**
- **Náttúra, varðveiting og umhvørvi**
- **Vinna**
- **Undirstøðukervið**
- **Mentan, frítíð og útlív**
- **Tænastuokið**

Talan er tí ikki um eina ætlan, ið neyðturviliga skal lesast úr enda í annan, men heldur um eitt uppslagsverk, har borgarar, fyrirtøkur, stovnar og áhugafelagsskapir hava møguleika at kunna seg um ætlanir, mál og karmar, ið kommunan arbeiðir eftir innan eitt ávíst evni.

Kommunuætlanin skal í næstum gerast til eina talgilda ætlan, ið kemur at liggja úti á heimasíðuni hjá Tórshavnar kommunu. Talgilda útgávan fer at gera tað munandi lættari at nýta ætlanina sum eitt uppslagsverk, at finna leinki til tilhoyrandi politikkir, ætlanir og lóggávur og at finna runt í talgildum kortum.



Av tí sama ganga onkur brot aftur. Eitt dømi um hetta er brotið um ‘Gøtuskipanir’, ið hevur týdning fyri og verður lýst saman við evninum um Fólki og bústaðir, tá kommunan við samantvinnaðum gøtuskipanum miðvíst roynir at skapa góðar karmar til at ferðast frítt og trygt til gongu millum býlingar í býnum. Gøtuskipanir eru eisini ein týðandi partur av undirstøðukervinum og hvussu fólk flyta seg í kommununi. Harumframt skulu gøtuskipanir eisini stuðla undir meira rørslu og aktivt frítíðarlív hjá borgarum, við góðum møguleikum at ferðast úti í náttúruni og burtur frá vegunum. Tískil kemur evnið ‘Gøtuskipanir’ fyri fleiri ferðir, undir ymiskum evnum.

Dømið omanfyri lýsir hvussu evni í kommunuætlanini eru samantvinnað og hava týdning fyri hvørt annað. Talan er um eina heildarætlan, har tað er samanhangur í hvussu kommunan arbeiðir við staðseting av nýggjum bústøðum, almennum stovnum og gerandistilboðum, gøtuskipanir, grøn øki, ítróttar- og mentanartilboð, vegir og ferðslu og so framvegis. Alt hevur týdning fyri hvørt annað og ávirkan á hvørt annað.

Hvørt evni kann soleiðis lesast einsæris og er bygnaðurin á evnunum lagaður til endamálið.

Ætlanin er somuleiðis, at ein partur skal skrivast afturat hvørjum evni í kommunuætlanini við íttøkiligum verkætlanum, ið eru staðfestar sum neyðugar fyri eina góða kommunu. Hetta verður antin at síggja sum eitt framhald av hvørjum kapitli í ætlanini ella sum ein serskildur faldari, ið hoyrir til kommunuætlanina.

Hvør kapitull í kommunuætlanini er býttur í hesar fyra partar:

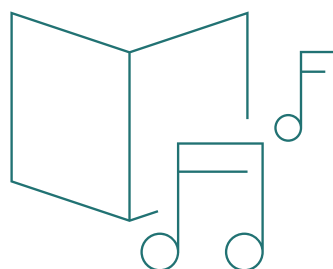
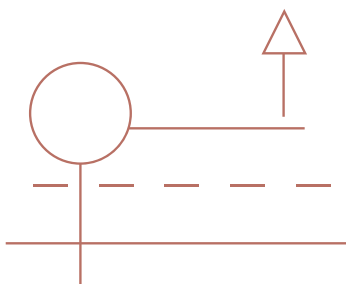
- **Lýsing**
Her verður ein stutt lýsing av evninum lögð fram, umframt ein listi yvir hvat kommunan virkar fyri innan ávísa evnið.
- **Leiðreglur**
Her verða tær leiðreglurnar, ið arbeiitt verður eftir, lýstar.
- **Karmar**
Her verða lögfrøðiligu og politisku karmarnar, ið eru tey yvirskipaðu viðurskiftini, ið kommunan skal halda seg til, lýstar.
- **Grundarlag**
Her verður farið í dýpdina í mun til ymsar kanningar og greiningar, og í summum førum verða ávís øki peikað út til íttøkiliga býarskipan og -menning innan ávísa evnið.


Tað kann vera broytingar í fólkatálinum, bústaðartørvur, lendistørvur og so framvegis. Tað kann eisini vera lýsingar av evninum og hvussu kommunan arbeiðir innan eitt ávíst evni.

Umframt tekst, eru kort og frágreiðandi talvur ein týðandi partur av kommunuætlanini, sum eisini kunnu stuðla undir frágreiðingar í tekstinum.

Í hvørjum kapitli verður víst á politikkir og ætlanir í hoyra til ávísa evnið í kapitlinum. Allar ætlanir og politikkir sum kommunan varðar av eru at finna inni á www.torshavn.fo

Góðan lesihug!





Útgevvari: Tórshavnar kommuna 2020

Lagt til rættis: Býarskipanardeildin

Stýrisbólkur: Annika Olsen, borgarstjóri

Björgfríð Ludvig, kommunustjóri

Eyðna Justinussen, miðfyrisingarstjóri

Marius Müller, tekniskur stjóri

Eyðfríð L. Jacobsen, heilsu- og umsorganarstjóri

Jóan Petur Hentze, trívnaðarstjóri

Birita Wardum, býararkitektur

Barbara Mikkelsen, deildarleiðari á býarskipanardeildini

Samskipari og skrivari: Rógvi Nybo og Sissal Christina Fosaa

Kort: Sissal Christina Fosaa / Tórshavnar kommuna

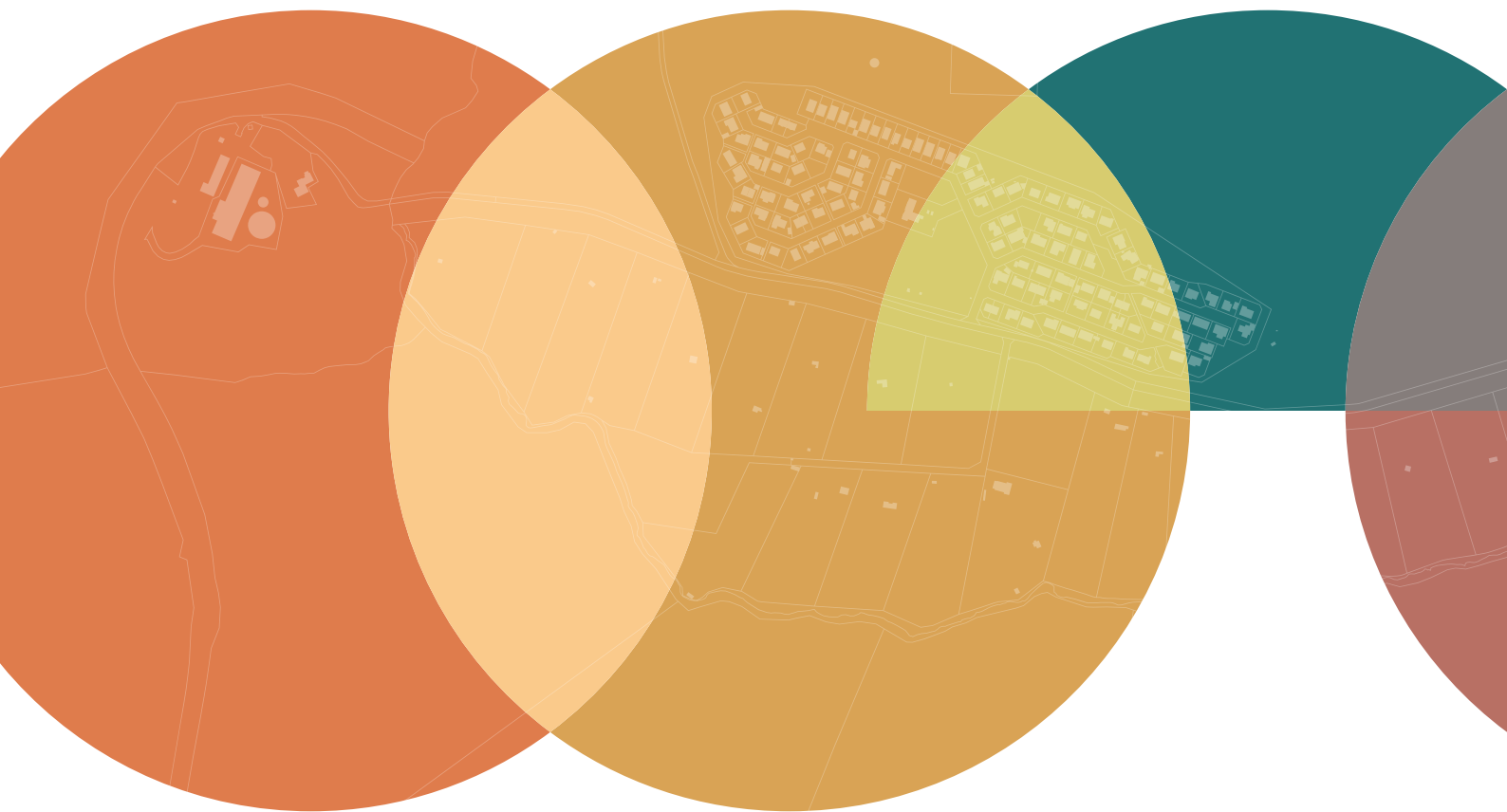
Rættlestur: Hanna Simonsen

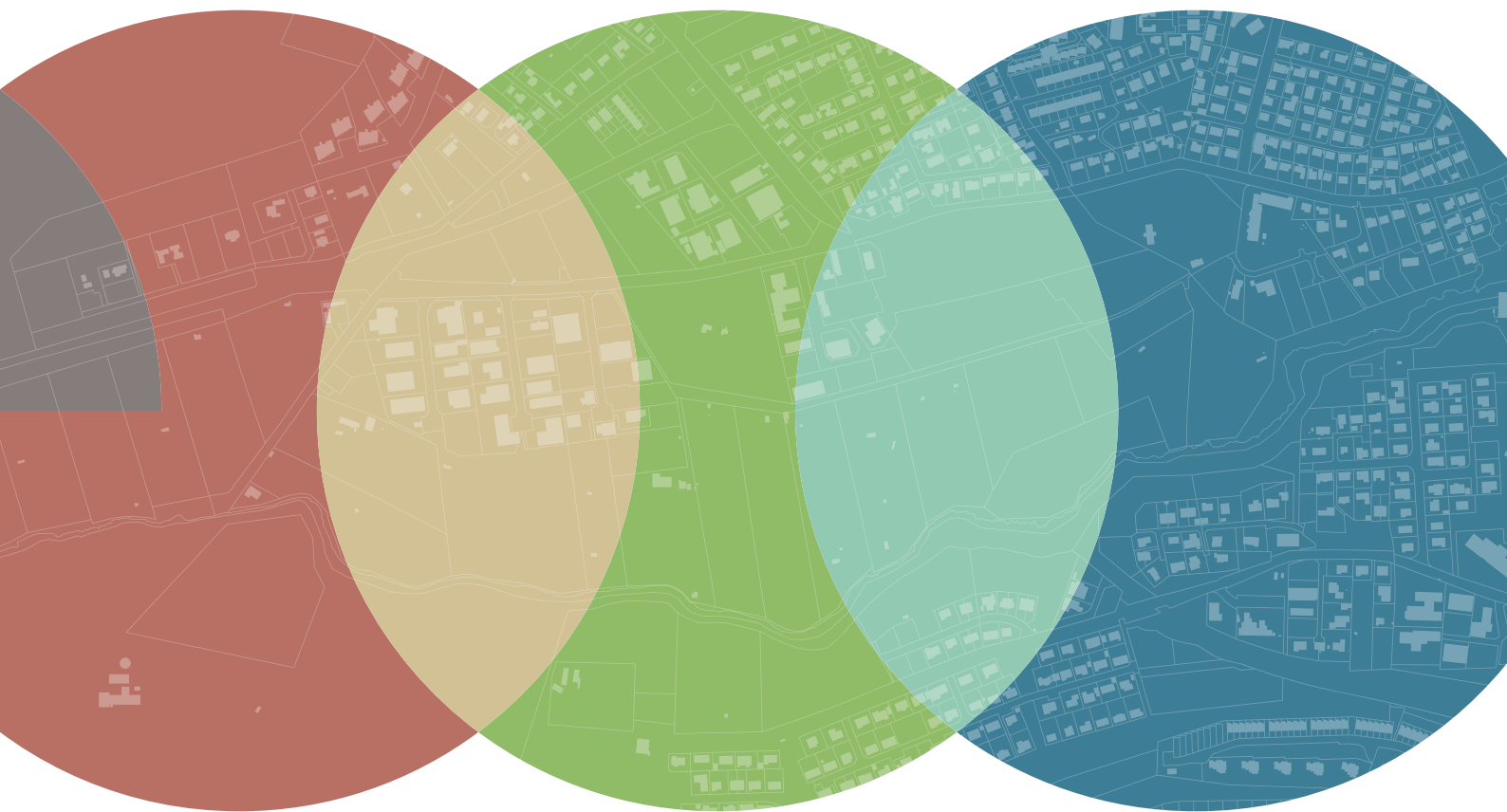
Snið og uppseting: Sendistovan

Myndir: Høgni Heinesen

Endurgeving: Við endurgeving av innihaldi í hesi kommunuætlan, skal Tórshavnar kommuna sjónliga upplýsast sum kelda.









FÓLK OG BÚSTAÐIR

10



FÓLK OG BÚSTAÐIR

1.1	LÝSING	21
1.2	LEIÐREGLUR	24
1.2.1	Bygnaður	25
	Miðdepilin	25
	Bústaðardeplarnir	26
	Bygdirnar	27
1.2.2	Framtíðar bygging	34
	Býarvakstrarøki og krøv til staðseting	34
1.3	KARMAR	36
1.3.1	Lógir	36
1.3.2	Byggisamtyktir	36
1.3.3	Politikkir og ætlanir	36
	Bústaðarpolitikkur	36
	Parkeringspolitikkur	37
	Miðbýarætlan	37
	Gulaætlan	37
	Grønaætlan	37
1.4	GRUNDARLAG	38
1.4.1	Broytingar í fólkatalinum	38
1.4.2	Tørvur á bústøðum	41
	Bústaðarsløg í Tórshavnar kommunu	42
	Tørvur á øki til bústaðarbygging	44
1.4.3	Býarvøkstur fram til 2032	45
	Egnað øki til býarvøkstur	45
	Raðfest øki til býarvøkstur	48
	Broytt nýtsla av kommunalum bygningum	52
1.4.4	Flogvøllur á Glyvursnesi	52



1.1 LÝSING >

TÓRSHAVNAR KOMMUNA ER Í SKJÓTARI MENNING OG VIT FJØLGAST SKJÓTT, BÆÐI Í BYGD OG BÝ. FÓLKIÐ ER GRUNÐARLAGIÐ Í TÓRSHAVNAR KOMMUNU, OG VIT VILJA FEVNA OG HJÚKLA UM BORGARAN. SAMSTUNDIS VILJA VIT TRYGGJA ØLLUM MØGULEIKA AT SETA FØTUR UNDIR EGIÐ BORÐ

Evnið Fólk og bústaðir snýr seg um planlegging av býarvøkstri og bústaðarbygging. Greitt verður frá deplabygnaði, bústaðarpolitikki og staðseting av býarvakstrarøkjum. Greinað verður hvussu fólkatalið í kommununi broytist, hvussu stórir tørvurin á bústøðum verður í framtíðini og hvørjir møguleikar eru fyri at rúma bygging til bústaðir og teir hentleikar og stovnar, ið tørvur er á.

Trýstið á bústaðarmarknaðin er stórt. Ein stór avbjóðing hjá kommununi er at vera virkin viðleikari til at nækta eftirspurningin eftir nøktandi og fjølbroyttum bústøðum í kommununi og at tryggja nóg mikið av byggilendi til at rúma vøkstrinum og geva fólk móguleika at seta fótur undir egið borð.

Vit virka fyri

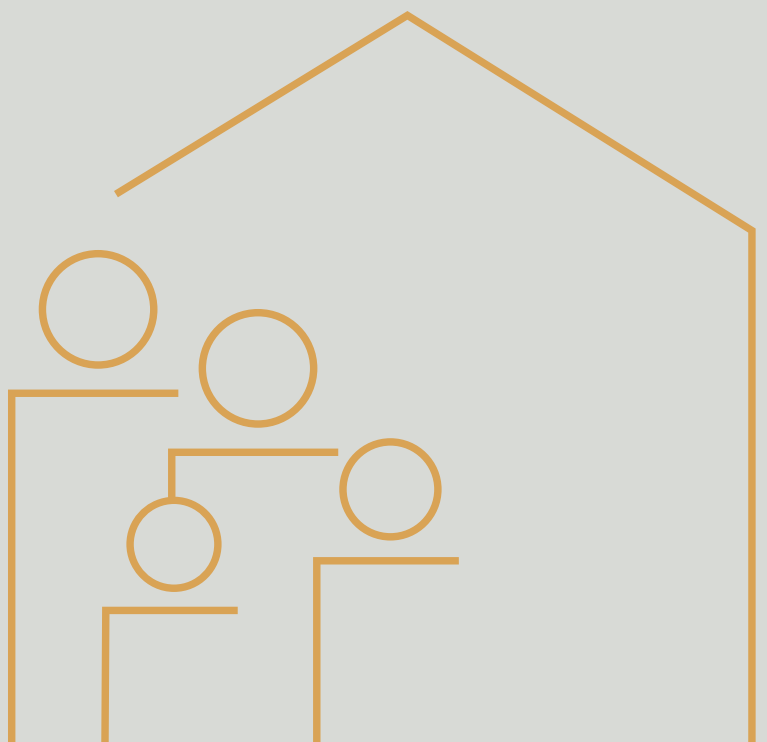
- at Tórshavnar kommuna framvegis er ein spennandi kommuna at búgva og liva í
- at nækta bústaðartørvin og veita borgarum móguleika at seta fótur undir egið borð
- at fáa fjøltáttaða bústaðarbygging framda, sum kann stuðla undir stóra fólkavøksturin í kommununi
- at varðveita grøn øki í býnum og opið landslag í økjum kring býin
- at varðveita velt lendi til landbúnaðarvirksemi
- at bústaðarbygging verður í deplum, har hvør depil hevur sín egnu samleika, og har sereyðkenni fyri deplarnar verða ment og styrkt í samstarvi við borgararnar
- at skúlar, dagstovnar, innkeypsmøguleikar og onnur líknandi gerandistilboð eru í ella nærhendis bústaðardeplunum
- at bústaðar-, summarhús- og vinnubygging fer fram eftir tørvi í bygdunum





1.2 LEIÐ- REGLUR >

EVNIÐ FÓLK OG BÚSTAÐIR SNÝR SEG UM BÝARSKIPANARLIGA PLANLEGGING AV BÝI OG BYGDUM Í KOMMUNUNI. HVAR OG HVUSSU SKAPA VIT RÚM FYRI FÓLKI OG BÚSTØÐUM Í ALLARI KOMMUNUNI, HVØRJI KRØV VERÐA SETT TIL NÝGGJ BÚSTAÐARØKI OG HVUSSU SKAPA VIT SAMBAND MILLUM BÚSTAÐARØKI, SAMSTUNDIS SUM VIT VARÐVEITA GRØN ØKI. TAÐ SNÝR SEG EISINI UM, HVUSSU VIT SKIPA ØKINI Í KOMMUNUNI, SOLEIÐIS AT TEY ERU LIVANDI OG ÁHUGAVERD. TÓRSHAVNAR KOMMUNA ARBEIÐIR EFTIR HESUM LEIÐREGLUM, TÁ UM FÓLK OG BÚSTAÐIR RÆÐUR.



1.2.1 BYGNAÐUR

Ein ávís miðsavnan er farin fram ymsastaðni í býnum. Tórshavnar Kommuna ynskir at varðveita og flokka hesa miðsavnan í deplar og arbeiða fyri víðari býarvøkstri í hesum økjum. Tað verður gjørt við útbygging av virksesemi so sum handlum við gerandisvørnum, stovnum og skúlum, mentanarligum virksesemi umframt við býlingshúsum og fleiri bústøðum í økjunum.

Orðið “deplar” verður nýtt, tá talan er um eina miðsavnan av ávísam viðurskiptum og hentleikum í einum øki. Eitt nú bústaðardepil, ið er ein savnan av bústøðum, stovnum og gerandishentleikum í einum avmarkaðum øki, og vinnudepil, ið er ein savnan av einari ávísari vinnu við tilhoyrandi hentleikum í einum avmarkaðum øki.

Kommunan er skipað á hendan hátt:

Miðdepilin: Miðbýurin/Eysturbýurin

Bústaðardeplarnir: Vesturbýurin, Argir og Hoyvík/Ternuryggur

Fyri at skapa áhugaverdar deplar verður skotið upp at hava fleiri sløg av virksesemi í deplunum. Umframt skúlar skulu handlar við gerandisvørnum fáa fleiri fólk til økið. Samstundis skulu skipað útiðki skapa móguleikar hjá fólki at savnast í deplunum. Umráðandi er, at bústaðir verða staðsettir tætt við skúlar, so skúlabørnini sjálv hava móguleika at fara í og úr skúla.

Nýggjar íbúðir verða staðsettar annaðhvørt í deplunum, t.d. sum meirbygging í Miðbýnum, ella í útjaðaranum av býnum. Stuttir gonguteinar gera

tað lagaligt hjá eldri og illa gongdum fólki, sum í framtíðini fara at hava áhuga í at búgva í íbúðum í bústaðardeplunum. Útbygdar gøtuskipanir og áhaldandi menning av bussleiðini binda deplarnar saman.



Miðdepilin

Miðdepilin í høvuðsstaðnum fevnir um **Miðbýin, Eysturbýin, Háls, Gundadal og Frælsið** og er týðningarmesti miðstaður í Føroyum. Her eru Løgtingið, Landsstýrið, Handilsmiðstöði SMS, Tórshavnar havn, flestu handlarnir, Landssjúkrahúsið, ítróttarøki, tænastrá og mentanartilboð umframt bústaðir.

Skotið verður upp, at arbeitt verður miðvíst við at miðsavna servøruhandlar, tænastrá vinnuna og annað virksesemi her, soleiðis at hetta verður ein depil, ið umboðar og vendir sær til allar Føroyar. Harumframt er týðningarmikið, at framhaldandi verður arbeitt við at menna økið við bústøðum í miðdeplinum, í høvuðsheitum við býartætting, sum er, at bygningar, øki og byggilendi verða endurnýtt og umskapað til bústaðir.



Bygnaður í Tórshavn

-  Bústaðardepil
-  Miðdepil

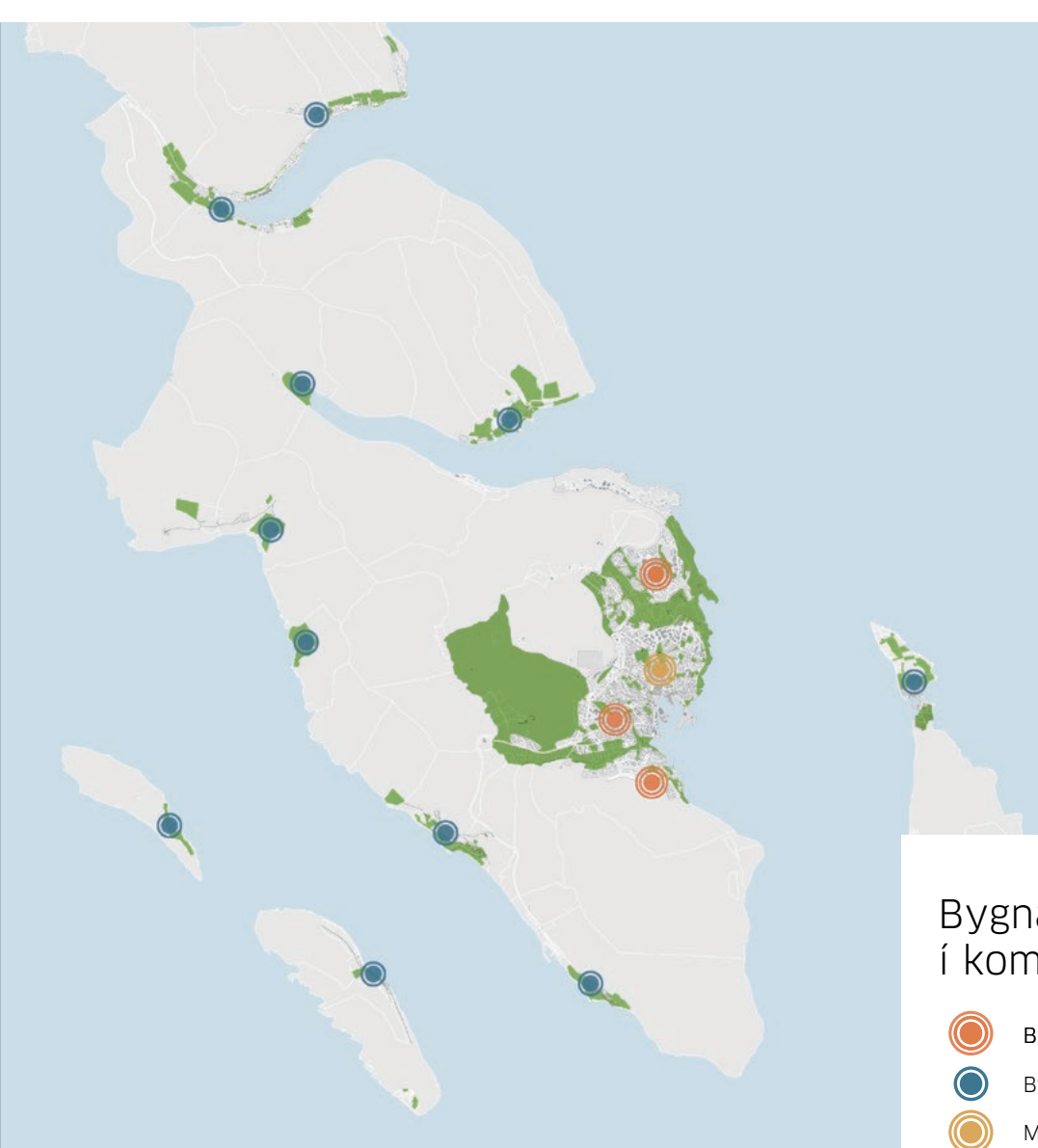
Bústaðardeplarnir

Bústaðardeplarnir í høvuðsstaðnum eru **Vesturbýurin, Argir** og **Hoyvík/Ternuryggur** og eru í høvuðsheitum øki til búseting. Bústaðardeplarnir venda sær til borgaran við gerandis-tænastum so sum barnaansing, skúlum, frítíðartilboðum, handlum við gerandisvørum umframt smærri tænastu-, smásølu- og mentanartilboðum. Samstundis skulu skipað útiøki skapa móguleikar hjá fólki at savnast í deplunum.




Harumframt skulu útiøki og tænastur vera lætt atkomulig hjá fólkunum, ið búgva har, eitt nú við

samanhangandi gøtuskipanum, so t.d. børnini sjálvi trygt og lætt kunnu fara í og úr skúla.

Ynskiligt er at styrkja og leggja dent á tey ymsu eyðkennini, ið hvør einstakur depil hevur, knýta deplarnar saman við gøtuskipanum og útbygdari bussleið, umframt við at menna deplarnar gjøgnum eitt nú Kommunuuætlanina, Bygdaætlanir, Miðbýarætlan, Vakstrarætlan og Bústaðarpolitikkin.



Bygnaður í kommununi

-  Bústaðardepil
-  Bygd
-  Miðdepil

Bygdirnar

Í Tórshavnar kommunu er íalt fjúrtan bygdir og harav eru tríggjar oyggjabygdir. Av hesum fjúrtan bygdunum eru seks bygdir ið kunnu bólkast, sum størri bygdir (fleiri enn 80 íbúgvar) og átta bygdir, ið kunnu bólkast sum smærri bygdir (færri enn 80 íbúgvar). **Fylgjandi yvirlit vísir fólkatalið í bygdunum pr. 1. august 2020.**

Størri bygdir	Fólkatal	Smærri bygdir	Fólkatal
Kollafjørður	817	Oyrareingir	43
Velbastaður	244	Hestur	18
Kaldbak	243	Syðradalur	10
Nólsoy	233	Norðradalur	9
Signabøur	143	Kaldbaksbotnur	9
Hvítanæs	111	Sund	1
Kirkjubøur	89	Koltur	0

Almenna byggisamtyktin er galdandi fyri Sund, Norðradal, Syðradal, Kaldbaksbotn, Kollafjørð, Signabøur og Oyrareingir. Serstakar byggisamtyktir eru galdandi fyri Kaldbak, Hvítanæs, Velbastað, Kirkjubø, Nólsoy og Hestur. Eingin byggisamtykt er fyri Koltur.

Kollafjørður

Kollafjørður er norðasti fjørðurin í kommununi og har liggja tríggjar bygdir. Bygdin Kollafjørður liggur fram við norðursíðuni á fjørðinum og er við sínum átta kilometrum, Føroya longsta bygd. Sunnaru megin fjørðin liggur bygdin Signabøur og innast í fjørðinum liggur bygdin Oyrareingir.

Bygdin Kollafjørður er gomul bóndabygd og eru íalt nýggju festir umframt nakað av ognarjørð; Kjalneshagi er 4 merkur og ber 160 áseyðir, Miðgerahagi á Hjøllum er 4 merkur og ber 50 áseyðir, Hamrahagi á Hjøllum er 4 merkur og ber 100 áseyðir, Todneshagi er 5 merkur og ber 160 áseyðir, Sjóarhagi Niðarpartur er 6 merkur og ber 260 áseyðir, Sjóarhagi Fremripartur er 4 merkur og ber 250 áseyðir, Hamrahagi Frammi við Gjógv er 4 merkur og ber 130 áseyðir, Miðgerðahagi Frammi við Gjógv er 4 merkur og ber 120 áseyðir, Heygshagi er 4 merkur og ber 155 áseyðir.

Annað vinnuligt virkseimi er eisini í bygdini. Umframt tvær smábátahavnir eru eisini tvey størri Havnarløg gjørt báðumegin fjørðin, havnin á Oyrareingjum og havnin á Langasandi. Á Oyrareingjum er ein umleið 50.000 fermetra stór góðshavn, og hendan havnin kann víðkast upp til 50.000 fermetrar afturat suðureftir. Nógvir virkseimi er á firðinum í sambandi við aling, og alifiskur hevur verið tikin og góðskaður á landi. Í Bygdini eru stór fiska- og frystivirki á havnarlagnum á Langasandi eins og privatir hava eisini hava gjørt stórar vinnuligar íløgur á havnarlagnum.

Bygdin Kollafjørður er m.a kend fyri, at Jens Christian Djurhuus (21. August 1773 – 21. November 1853) giftist við Jóhanne Maria Jensdóttir úr Kollafirði, sum arvaði Tinggarðin við Sjógv, har hann yrkti fleiri kvæðir og vísir har millum Ormurin langi nokk verða kendastur millum fólk. Garðurin stendur enn í dag, sum eitt prýðið fyri bygdina.

Kollafjørður fór upp í Tórshavnar kommunu 1. Januar 2001.

Signabøur

Bygdin Signabøur verður vanligaroknað, sum ein partur av Kollafirði, men í kommunuætlanini verður hon roknað sum ein sjálvstøðug bygd við egnum postnummar. Bygdin verður við sínum 143 íbúgvum mett at hoyra til tær størri bygdirnar í kommununi. Í bygdini er eitt festi, Signabøshagi, sum er seks merkur og ber 240 áseyðir. Ein smábátahavn er í bygdini umframt nakað av lættari framleiðslu ídnaði. Størsta broyting á Signabø, seinast árini, var tá ið útstykingin bleiv gjørd fyrst í nullunum. Signabøur er, í nýggjari tíð, kanska mest kend fyri hvalastøðina Sperm, sum virkaði fyrst í nítjan hundrad talinum og síðani eitt skifti aftur.

Bygdin bleiv partur av Tórshavnar kommunu í 2001.

Oyrareingir

Bygdin Oyrareingir verður eisini vanligaroknað, sum ein partur av Kollafirði, men í kommunuætlanini verður hon roknað sum ein sjálvstøðug bygd við egnum postnummar. Bygdin verður við sínum 43 íbúgvum mett, at hoyra til tær smærri bygdirnar í kommununi. Í bygdini er eitt festi, Oyrareingjahagi, sum er fýra merkur og inntil 2019 vóru mjólkneyt eisini knýtt til garðin. Størsta broytingin í bygdini, seinastu árini, var tá ið nýggj stór góðshavn bleiv bygd fyri nøkrum árum síðani. Marki millum Oyrareingir og Kollafjørð er áin Dalá.

Bygdin bleiv partur av Tórshavnar kommunu í 2001.

Kaldbaksfjørður

Í Kaldbaksfirði liggja tríggjar bygdir. Á norðaru síðu liggur fólkariðasta bygdin Kaldbak og innast í botninum liggur bóndabyggin Kaldbaksbotnur. Á sunnaru síðu liggur bóndabyggin Sund.

- AV FJÚRTAN BYGDUNUM Í KOMMUNUNI ERU SEKS BYGDIR IÐ KUNNU BÓLKAST, SUM STØRRI BYGDIR (FLEIRI ENN 80 ÍBÚGVAR) OG ÁTTA BYGDIR, IÐ KUNNU BÓLKAST SUM SMÆRRI BYGDIR (FÆRRI ENN 80 ÍBÚGVAR)

Kaldbak

Kaldbak er gomul markatalsbygd og telur hon 40 merkur býtt út á seks festir; Áarhagi er 5 merkur og ber 15 áseyðir, Áarhagi Norðasti er 5 merkur og ber 125 áseyðir, Bíggjarhagi Eystastipartur er 6 merkur og ber 152 áseyðir, Bíggjarhagi Yngstugimbrar er 6 merkur og ber 152 áseyðir, Bíggjarhagi Liarseyður er 6 merkur og ber 152 áseyðir, Bíggjarhagi Vestastipartur er 6 merkur og ber 152 áseyðir. Kaldbak er ein bóndabygd og umframt landbúnað er eisini annað smærri virksemi. Annað virksemi í bygdini er tengt at havinum og niðri við sjógvin er virkið ið tekst við taraframleiðslu og við síðuna av er ein vinnubygningur ið hýsir gransking inna djór og plantur í havinum, rondarstöðin Biofar.

Landbúnaður er sum sagt høvuðsvinna í bygdini og umframt at hava seyð so eru tvey festir í eisini hava mjólkineyt. Inn til 1980 kundi ein bert koma til bygdina til gongu ella við bát, tí tá bleiv vegur gjørdur úr Tórshavn til Kaldbaks. Kaldbak er millum annað sermerkt við gomlu kirkjuni á staðnum. Kirkjan er frá 1835 og er seinni umvæld í 1847, men greitt er, at kirkja hevur staði á grundini í fýrahundrað ár. Í 2016 bleiv nýggi kirkjugarðurin tikin í nýtslu og blíva fólk ikki longur grivin í garðinum uttan um kirkjuna. Eitt annað sum sermerkir bygdina er, at hon

er týðiliga býtt upp í býlingar og tá ið nýggja útstykkingin skuldi gerast, ynskti bygdarfólki, at útstykkingin skuldi liggja í einum býlingi fyri seg sjálva.

Kaldbak bleiv limur í Tórshavnar kommunu í 1977.

Sund

Markatalsbygdin Sund liggur á sunnara arminum av Kaldbaksfirði og umfatar hon einans ein bóndagarð har eitt fólk er skrásett í dag (2020). Sum áður nevnt, so hoyra tveir hagar til Sund, Sundshagi innari (6 merkut - 180 áseyðir) og Sundshagi uttari (6 merkur - 220 áseyðir). Tað sum sermerkir Sund er, at bygdin er bóndabygd við einum garði ið hevur ligið fyri seg sjálfan líka inn til vegurin kom úr havn. Eftir hetta bleiv elverkið hjá SEV bygt og seinni stór havn. Í dag er øki á Sundi umskapa til ídnaðarøki og síðani tunnilin til Eysturoy er grivin, er ídnaðarøki voksio við meiri enn 45.000 m².

Sund kom upp í Tórshavnar kommunu í 1977.

> BYGDIRNAR Í KOMMUNUNI ERU YMISKAR Í STØDD OG VIRKSEMI OG HAVA HVØR SÍNI SEREYÐKENNI. TÓRSHAVNAR KOMMUNA ARBEIÐIR FYRI AT SKIPA VØKSTURIN OG VARÐVEITA TEY SEREYÐKENNI, IÐ BYGDIRNAR HVØR SÆR HAVA.

Hvítanæs

Hvítanæs liggur millum Kaldbaksfjørðin og Hoyvík. Fyrstu fólkinu settu seg niður í 1837 og er bygðin sostatt niðursetubygd. Øll jørðin ið hoyrir til bygðina er privat ogn. Seinast árinu er bygðin vöksin nakað, við tað at ein útstyking bleiv gjørd ovast í bygðini. Ætlanir eru nú eisini frammi um, at byggja sunnanfyri bygðina og tá kann talan blíva um eina ferðfaldan av bygðini við tað at eini 40-50 íbúðir ætlandi skulu byggjast har.

Eitt sum sermerkti bygðina var, tann stóri trafikkurin av fólki sum skuldu frá Eysturoy og til havnar. Gamalt var, at bátar ið komu norðan frá settu upp á Hvítanæsi. Lendingarmøguleikarnir eru góðir har av tí, at lendast kann bæði norðan frá, í Akkersvík og sunnan frá, við landingina í Gjønni. Hvítanæs hevur havt egnan skúla, men er hann niðurlagdur fyri nøkrum árum síðani og ganga børnini nú í skúla aðrastaðni í kommununi.

Hvítanæs kom upp í Tórshavnar kommunu í 1977.

Nólsoy

Nólsoyggin liggur eystan fyri Tórshavn og er hon uml. 9 km long og 2,5 km har hon er breiðast. Hon er uml. 10 km² til víddar og hægsta punkti er Eyggjarklettur í liggur 371 m. yvir havinum. Nólsoy er gomul markatalabygd og telur hon

tilsamans 48 merkur býtt út á tríggar hagar; Junkarshagi ið er 14 merkur og 224 áseyðir, Borðan ið er 12 merkur og 192 áseyðir og síðani heimarahlvut ið er 22 merkur og 352 áseyðir.

Nólsoy er serliga kendi fyri sínar dugnaligu sjómenn. Mest kendu í gamlari og nýggjari tíð eru nokk Poul Poulsen (1766-1809), kendur sum Nólsoyar Páll og Ove Joensen (1948-1987). Nólsoyar Páll bygdi Royndina Fríðu, sum hann sigldi við millum lond og tók hann upp eitt stríð fyri, at bróta monopoli hjá konguliga einahandlinum. Somuleiðis er hann kendur fyri at flyta vaksununa inn til Føroyar. Ove Joensen sigldi eisini úti alt sítt lív, men í 1986 gjøgnumferdi hann eitt bragd við at rógva frá Tórshavn til keypmannahavnar í einum føroysk bygðum báti.

Nólsoy kom upp í Tórshavnar kommunu 1. Januar 2005.

Velbastaður

Velbastaður liggur vestanfyri Tórshavn á vestursíðuni av Streymoynni. Bygðin er gomul markatalabygd í telur 32 merkur tilsamans býtt á sjev festir; Syðri spakiseyður ið er 4 merkur og 100 áseyðir, Norðari spakiseyður ið er 6 merkur og 150 áseyðir, Lambhagi ið er 6 merkur og 150 áseyðir, Líðarhagi ið er 4 merkur og 120 áseyðir, Fungagimbrar ið er 6 merkur og 120 áseyðir,

Heiðaseður ið er 3 merkur og 90 áseyðir og Gimbranar ið er 3 merkur og 100 áseyðir.

Velbastaður er nokk mest kend fyri, at vera eina størstu landbúnaðarbygd í Føroyum, við seyðahaldi og mjólkneytum. Inn til felagsfjósi í Havnardali bleiv bygt vóru tað seks-sjey festi við mjólkneytum, men í dag er tvey eftir í enn framleiða mjólk. Upprunaliga lá bygdin við lendingina niðri á Bakka og fyrstu húsini í fluttu niðan í brattan var garðurin Á Steinum, sum liggur í gamla partinum av bygdini nevndur Miðheimurin. Eitt av elstu ungmannaafeløgum er í bygdini og bleiv Sólarmagn stovna í 1895.

Bygdin er vaksin nógv seinastu árinum við tað útstykingar eru gjørdar í fleiri umførum. Fólkatáli er sostatt vaksi nógv við tað, at avbygda fólk hava valt at seta búgv í bygdini og harvið seta sín erliga dóm á gomlu bóndabygdina.

Velbastaður kom upp í Tórshavnar kommunu 1. Januar 2005.

Kirkjubøur

Kirkjubøur er sunnasta bygdin á Streymoyinni og liggur hon sunnanfyri Velbastað og vestanfyri Tórshavn. Kirkjubøur er gomul markatalsbygd á tilsamans 39 merkur og eru fyra garðar í bygdini umframt Trøllhøvda; Kirkjubøhagi fyri heiman er Føroya størsti garður og er hann 20 merkur og ber 343 áseyðir, Glyvurshagi ið er 9 merkur og ber 160 áseyðir, Trøllhøvdi ið ber 39 áseyðir, Inni í Dølum ið er 2 merkur og ber 40 áseyðir og Kirkjubøhagi fyri Handan ið er 8 merkur og ber 120 áseyðir.

Kirkjubøur er mest søguliga staði í Føroyum. Olavskirkjan bleiv bygd í 1200 talinum og er sostatt elsta kirkjan í Føroyum og blívur hon enn brúkt. Frá ár 1111 og fram til reformatiónina hevði Føroyar sítt egna bispadømi við Kirkjubø sum høvuðssæti. Sverri kongur vaks upp í Kirkjubø áðrenn hann fór aftur til Noregs fyri at verða kongur. Erlendur biskupur (1269-1308) sigst hava skrivað Seyðabrævið og eisini forsprákari fyri at byggja Magnus-Katidralin ella vanliga nevndur

kirkjubø múrurin. Á gamla bóndagarðinum í Kirkjubø situr núverandi festarin sum 17'anda ættarlig á garðinum.

Kirkjubøur kom upp í Tórshavnar kommunu 1. januar 2005.

Syðradalur

Bygdin Syðradalur liggur á vestursíðuni av Streymoy, nakað norðanfyri Velbastað. Syðradalur er gomul markatalsbygd á tilsamans 16 merkur og 310 áseyðir. Fyrr vóru trý festir, Syðradalshagi, Norðari partur og Syðri partur, men eru øll nú lögð saman við Syðradalshaga í eitt festi við saman festara. Í Syðradali er bæði seyðahald og mjólkineyt.

Syðradalur hevur síðani trúbotina verði festigarður hjá ymsum prestum í Suðurstreymoy og var tað líka til 1936, tá ið henda skipan bleiv broytt. Seinasti, sum festi prestajørð í Syðradali, var Jákup Dahl, próstur.

Eitt sum sermerkir Syðradal í dag er, at seinasti festarin hevur gjørt eitt stórt arbeiðið við at velva upp úr nýggjum. Tað er eitt fragd fyri eyga, at koyra oman í bygdina og síggja stóru fløtuna, ið er nývelt.

Syðradalur kom upp í Tórshavnar kommunu 1. 1997.

Norðradalur

Bygdin Norðradalur liggur á vestursíðuni av Streymoy, norðanfyri Syðradal. Norðradalur er gomul markatalsbygd á tilsamans 21 merkur og 525 áseyðum. Í bygdini eru tvey festir; Presthagin Heima í Haga ið er 9 merkur og ber 265 áseyðir og Kongshagin Úti í Haga ið er 11 merkur og ber 260 áseyðir. Umframt seyðahald er eisini neytahald og nakað av flogfenaðhaldi í bygdini.

Bygdin er umgird av høgum fjøllum við góðum útsýni vestur í hav. Inn til 1977, tá ið vegur kom, hevur allur flutningur til og frá verið á rossabaki.

Nógv minnst serstaka persónin Andras í Norðradali, ið vildi jarðast á Norðadalsskarið, men fekk ikki loyvi tí hann skuldi jarðast í kristnari jørð. Hann liggur í dag grivin í Kaldbak.

Eitt sum sermerkir bygdina er, at búsetingin liggur ógvuliga spreitt. Tvey hús og skúlin liggja sunnanfyri Dalagjógv, meðan tvey hús liggja norðanfyri; á Fløtum og á Ytru Fløtum.

Norðradalur kom upp í Tórshavnar kommunu í 1997.

Hestur

Hestoyggjin, er ein av trimum oyggjunum ið hoyrir til Tórshavnar kommunu, hon liggur sunnanfyri Koltur og vestanfyri Streymoy. Bygdin í Hesti er gomul markatalsbygd á tilsamans 18 merkur og ber 600 áseyðir. Í bygdini eru trý festir; Hesthagi, Innarahelvt norðari ið er 5,12 merkur og ber 192 áseyðir, Miðjan Innarahelvt, syðri ið er 3,4 merkur og ber 108 áseyðir og Hesthagi Uttarahelvt ið er 9 merkur og ber 290 áseyðir.

Hestur er í nýggjari tíð nokk mest kendar fyri útróðurin og serliga turra- og ræstafiskin ið hekk til turka á gelendaranum, niðan frá havnini. Nógv fiskaarbeiði var í bygdini, men datt tað niðurfyri í nítiárunum. Eisini er tað eitt bragd, at ein so lítil bygd hevur egna svimjihøll. Nógv ferðafólk vitjar oynna, men flestu teirra koma ikki í land, men fara við smábáti inn í hellurnar vestanfyri – serliga Klæmintsgjógv.

Hestur gjørdist partur av Tórshavnar kommunu 1. Januar 2005.

Koltur

Koltur er gomul markatalsbygd á tilsaman 17 merkur og 160 áseyðum. Í koltri var upprunaliga bert ein garður, men seinni býtt sundur í fýra, tá búðu um hálvthundrað fólk í oynni. Síðst í 1980-unum flutti seinasta fastbúgvandi fólkini úr bygdini og bleiv oyggjin aftur lögð saman í eitt festi.

Í Koltri eru tveir býlingar, heima í Húsi og Norðri í Gerð og til hvønn býling hoyrdu tvey festir. Nú er øll fýra festini lögð saman í eitt útisavn við einum fyristøðufólki ið umsitir Koltur og býr í sethúsinum Norðuri í Gerði.

Í dag er Koltur nokk mest kendar fyri útisavnið, har býlingurin Heima í Húsi er endurbygður við stuðli frá grunnum o.ø, soleiðis at býlingurin Heima í Húsi er eitt sermerkt dømi uppá, hvussu færoyingar búleikaðust fyrr í tíðini.

Koltursgrunnurin bleiv í 1993 settur á stovn av festarinum tá saman við Jarðarráðnum, til tess at varðveita serligu mentanarvirðini í Koltri.

Koltur gjørdist partur av Tórshavnar kommunu 1. januar 2005.

Bygdirnar í kommununi eru ymiskar í stødd og virkseimi og hava hvør síni sereyðkenni. Tær eru eisini ymiskar við bústaðarøkjum, og flestu bygdirnar hava eisini smærri tænastrá- og mentanartilboð. Tórshavnar kommuna arbeiðir fyri at skipa vøksturin og varðveita tey sereyðkenni, ið bygdirnar hvør sær hava. Bygdirnar eru ymiskar og hava ymiskan tørv á menning.

Hesin ymiskleiki er karmur um lívið í kommununi. Tórshavnar kommuna sær ymiskleika sum eina styrki og arbeiðir framsøkin við at skapa eina samanhagandi og fjølbroytta høvuðsstaðarkommunu.



1.2.2 FRAMTÍÐAR BYGGING

Tórshavnar kommuna stendur í støðugum vøkstri. Tí er tað ein áhaldandi uppgáva hjá kommununi at nækta framtíðar tørv á bústøðum, barnaansing, skúlum, eldrabústøðum og arbeiðsplássum. Hetta arbeiðið verður framt so hvørt og út frá hesum býarskipanarligum leiðreglum, umframt almennu byggisamtyktini og serstøkum byggisamtyktum (lýst niðanfyrri).

Fortreytirnar fyri framtíðar bygging í Tórshavnar kommunu eru hesar:

- Bústaðir verða bygdar nær bústaðardeplunum, og ynski er um fleiri íbúðir
- Skúlar eru nær bústaðardeplunum
- Deplarnir eru skipaðir soleiðis, at tað eggjar fólki at koma til økið
- Bústaðardeplarnir skulu við sínum virksemlu stuðla undir og skapa samleika í nærøkjum

Bústaðardeplarnir skulu vera lætt atkomuligir hjá fólkinum, ið bý har, m.a. við samhangandi gøtukervi. Stuttir gonguteinar gera tað lagligt hjá eldri og illa gongdum fólki, sum í framtíðini fer at hava áhuga at búgva í íbúðunum í miðdeplunum. Bústaðardeplarnir kunnu verða styrktir við at bjóða fólki, ið búgva har, við í byggingartilgongdina, so tey harvið fáa møguleika at seta sín egna dóm á økið.

Býarvakstrarøki og krøv til staðseting

Arbeitt verður í tveimum tættum við at útvega fleiri bústaðir, gjøgnum býartætting og meirbygging. Býartætting er, at bygningar, øki og byggilendi í býnum verða endurnýtt og umskapað til bústaðir. Hin er við meirbygging í nýggjum býarvakstrarøkjum, sum verða sett til vera egnað til bústaðir, vinnulív og ítróttarvirkssemi.

Øll økini kring høvuðsstaðin eru kannað og greinað. Greiningin vísir øll øki, sum út frá tekniskum ásetingum eru egnað til bygging.

Greiningin er gjørd við støði í niðanfyrirstandandi ásetingum:

Krøv til byggilendi:

- Vatnveitingarmøguleikarnir í dag eru avmarkandi, tí hægsti vatnbrunnurin í Tórshavn, liggur í 250 metra hædd. Tí er tað týðningarmikið, serliga í Tórshavn, at øki, skal vera undir 210 metrar hædd. Tó er veðurlagið í hældini, sum heild, eisini ein forðing, tá tað snýr seg um bústaðar- og vinnuøki, og tað stuðlar undir hesa áseting.
- Bústaðarøki skulu í minstan mun vera á norðurvendum skráa, hetta við atliti til sólargang og hitalag um veturin. Har bygt longu er á norðurvendum skráa, eitt nú á Argjum, er tó møguligt at halda áfram við býarmenning.
- Økið skal hava minni enn 30 prosent hall. Bygt verður ikki í ov brøttum lendi, bæði tí tað er trupult at byggja, og tí tað er torført at gera atkomuligt við bili.
- Byggjast kann í økjum á Glyvursnesi, har ljóðið ikki verður harðari enn 55 desibel, um ein altjóða floghavn verður bygd.
- Sambært Løgtingslóg um náttúrufríðing eru verndarmørk fyri stórar áir 300 metrar hvørjumegin og frá sjónum 100 metrar niðan á land. Tá nýggj øki verða sett av til býarvøkstur, verður ikki bygt á hesum økjum uttan við serligum loyvi frá friðingarmyndugleikunum sambært Løgtingslóg nr. 48 frá 9. juli 1970 um náttúrufríðing.
- Bygt verður ikki í friðaðum grønum geirum fram við stóru ánum Sandá og Hoydalsá, uttan við serligum loyvi frá friðingarmyndugleikunum sambært Løgtingslóg nr. 48 frá 9. juli 1970 um náttúrufríðing.

➤ TAD ER EIN ÁHALDANDI UPPGÁVA
HJÁ KOMMUNUNI AT NØKTA FRAMTÍÐAR
TØRV Á BÚSTØÐUM, BARNNAANSING, SKÚLUM,
ELDRABÚSTØÐUM OG ARBEIÐSPLÁSSUM.

- Býarvakstrarøkini skulu vera atkomulig við atkomuvegum, ið ikki eru ov brattir.
- Vatnveitingar og kloakkleiðingar til býarvakstrarøki skulu kunna gerast uttan órímiliga stórar íløgur. Tískil er týðningarmikið í fyrstu atløgu at kanna móguleikarnar fyri býartætting.
- Býarvakstrarøkini skulu hanga saman við býarøkjum, ið longu eru bygd.
- Nýggj bústaðarøki verða staðsett so nær bústaðardeplunum, sum til ber, t.e. innan fyri 1.000 m radius og, um til ber, innan fyri 500 m radius.
- Nýggir bústaðir verða staðsettir annaðhvørt í deplunum, t.d. sum meirbygging í Miðbýnum, ella í útjaðaranum av býnum. Ymisku støðini verða áhugaverd hvørt á sín hátt.

Út frá hesum krøvum ber til at vísa á øki kring høvuðsstaðin, ið sum útgangsstøði eru egnaði sum býarvakstrarøki og byggilendi. Tó eru fleiri atlit, ið skulu takast, áðrenn avgerð verður tikin um at fara undir útvegan av móguligum lendi. **Les meira um hetta undir “Býarvøkstur fram til 2032”.**

Nakrar leiðreglur eru eisini at hugsa um, tá ræður um bygging og staðseting av bygging og býarvakstrarøkjum:

- Ymisk krøv verða sett til bygging, alt eftir hvat slag av bygging talan er um og eftir staðsetingini í býarøkinum.
- Deplavirksemi, handlar við gerandisvørum, skúlar, stovnar og trivnaðarvirksemi verða eftir førimumi staðsett í bústaðardeplunum.
- Handlar við úrvalsvørum verða í høvuðsheitum staðsettir í miðdeplinum, tó er økið á Hálsi áhugavert til stórar eindir.
- Ídnaðarvinna verður vegna umhvørvisárin og ljóðdálking staðsett burtur frá bústaðarøkjunum í teimum ídnaðarøkjum, ið eru í dag, og í havnarøkjum, har atkomumøguleikarnir eru góðir. Tung ferðsla verður, í mestan mun leidd uttan um bústaðarøkini. **Les meira um hetta undir evninum ‘Vinna’.**

1.3 KARMAR >

1.3.1 LÓGIR Á ØKINUM

- **Løtingslóg um býarskipanir og byggisamtyktir**
- **Løtingslóg um matrikulering og sundurbýti v.m.**
- **Løtingslóg um friðan av fornminnum og bygningum**
- **Løtingslóg um at byggja bygningar o.a.**
- **Løtingslóg um landsvegir**
- **Løtingslóg um umhvørvisvernd**
- **Løtingslóg um verju av havumhvørvinum**
- **Løtingslóg um náttúrufríðing**
- **Løtingslóg um viðarlundir**
- **Løtingslóg um landsjørð**

1.3.2 BYGGISAMTYKTIR

Við heimild í lóggávuni um býarskipanir og byggisamtyktir nýtir Tórshavnar kommuna byggisamtyktir til at stýra hvussu alt øki í kommununi skal skipast og gagnnýttast. Byggisamtyktirnar lýsa galdandi ásetingar fyri øki í mun nýtslu, bygging vm., og eru ein fortreyt fyri at ein ætlan kann fremjast á einum øki, t.d. um útstyking ella bygging kann loyvast. Tórshavnar kommuna deilir byggisamtyktirnar í tveir partar

- **Almenna byggisamtyktin, sum fevnir um alt í øki í kommununi**
- **Serstakar byggisamtyktir, sum fevna um ávís avmarkað øki.**

Byggisamtyktirnar eiga at samsvara við kommunuætlánina umframt aðrar ætlanir og politikkir í kommununi, og skulu tryggja at neyðug atlit verða tikin í mun til býarskipan.

Allar byggisamtyktir eru tøkar á heimasíðuni www.torshavn.fo.

1.3.3 POLITIKKIR OG ÆTLANIR

Bústaðarpolitikkur

Í 2017 tók Tórshavnar kommuna stig til at evna ein bústaðarpolitikur fyri kommununa. Ásannandi, at fráflytingin, ið vit sóu fyrst í 2010'unum, var vend til fólkaøkstur, var neyðugt at evna ein nýggjan bústaðarpolitikur. Bústaðarpolitikkurin skal tryggja, at rúm verður fyri fleiri og at Tórshavnar kommuna gerst ein kommuna við fjølbroyttum bústaðarsløgum, bústaðarstøddum og kostnaðarstigi.

Niðurstøðan í bústaðarpolitikkinum er, at tørvur er á smærri bústøðum í ymsum kostnaðarstigi, og at tað er bráðneyðugur tørvur á fyríbils loysnum til tilflytarar. Sum fólkatalið veksur, veksur bústaðartørvurin eisini, og roknað má við, at tørvur er á støðugt at økja um bústaðirnar.

Bústaðarpolitikkurin og Kommunuaetlanin eru tengd at hvørjum øðrum. Kommunuaetlanin er grundarlagið fyri framtíðar bústaðarbygging, og

bústaðarpolitikkurin verður tikin við í býarskipanarlíga planlegging og staðseting av býarvakstrarøkjum.

Parkeringspolitikkur

Á heysti 2015 samtykti býráðið parkeringspolitikkur fyri Tórshavnar kommunu. Kommunan fremur átøk úr parkeringspolitikkinum í verki. Endamálið er stigvíst at áseta og tryggja, at parkeringsmøguleikarnir í kommununi verða nøktaðir og framtíðartryggjaðir, og at karmar verða gjørdir fyri framtíðar parkering í Tórshavnar kommunu. Parkeringspolitikkurin fevnir um alla kommununa, men ásetingarnar snúgva seg í høvuðsheitum um Tórshavnar miðbý. Parkeringspolitikkurin er stýrandi amboðið fyri skipan og viðurskiftir innan parkering í kommununi.

Miðbýarætlan

Í 2016 tók Tórshavnar kommuna stig til at evna eina miðbýarætlan. Í ætlanini verður sett orð á ynski hjá Tórshavnar kommunu um at víðka og betra um miðbýin, og samstundis varðveita upprunalig snið við atliti at bygging og landslagi, herímillum Tinganes og virkseimið á havnarlagnum, so leingi tí er lív lagað. Somuleiðis verður sett orð á móguleikar at byggja hægri og tættari og á tann hátt geva rúmd fyri spennandi arkitekturi í miðbýnum. Miðbýarætlanin er stýrandi amboðið fyri menningini í miðbýnum.


Gulaætlan

Í 2016 tók Tórshavnar kommuna stig til at evna eina gulaætlan. Gula ætlanin fevnir um alla kommunala ljósseting í Tórshavnar kommunu. Endamálið við gulu ætlanini er at seta karmar um

og geva ítøkiligar ávísingar til ljósið í Tórshavnar kommunu. Grundarlagið er sprotið úr einari norðurlenskari fatan av ljósi og estetikki saman við eini klárari hugsan um orku- og rakstraradygd. Gulaætlan er stýrandi amboð fyri ljósseting og snið av hesum í Tórshavnar kommunu.

Grønaætlan

Arbeitt verður við einari grønari ætlan, ið skal blíva arbeiðsamboð soleiðis, at grøn øki í kommununi verða lögð miðvíst til rættis og tryggjaði í mun til varðveitlsu og nýtslu.



1.4 GRUNNDAR- LAG >

1.4.1 BROYTINGAR Í FÓLKATALINUM

Metingin um framtíðar tørv á bústøðum, barnansing, skúlum, eldrabústøðum og arbeiðsplássum verður gjørd við støði í einari forsøgn um, hvussu fólkalíð fer at laga seg tey komandi árin. Henda forsøgn hevur stóran týðning fyri allar aðrar liðir í kommunuætlanini.

Broytingarnar í fólkalínum í Tórshavnar kommunu hava síðan ár 2000 verið sera skiftandi. Í høvuðsheitum er antin stígur komin í fólkalíð ella hevur talan verið um vøkstur.

Tórshavnar kommuna er landsins størsta kommuna. Eins og vit síggja í grannalondum okkara, stendur fólkalíð í høvuðsstaðarøkinum í størri vøkstri enn í landinum annars. Frá túsundáraskiftinum er parturin av fólkinum í Føroyum, sum býr í Tórshavnar kommunu, vaksin úr 39,5 prosentum upp í 42 prosent av fólkinum. Væntast kann, at hendan miðsavnanandi gongdin heldur áfram, og at kommunan veksur lutfalsliga meira enn aðrar kommunur.

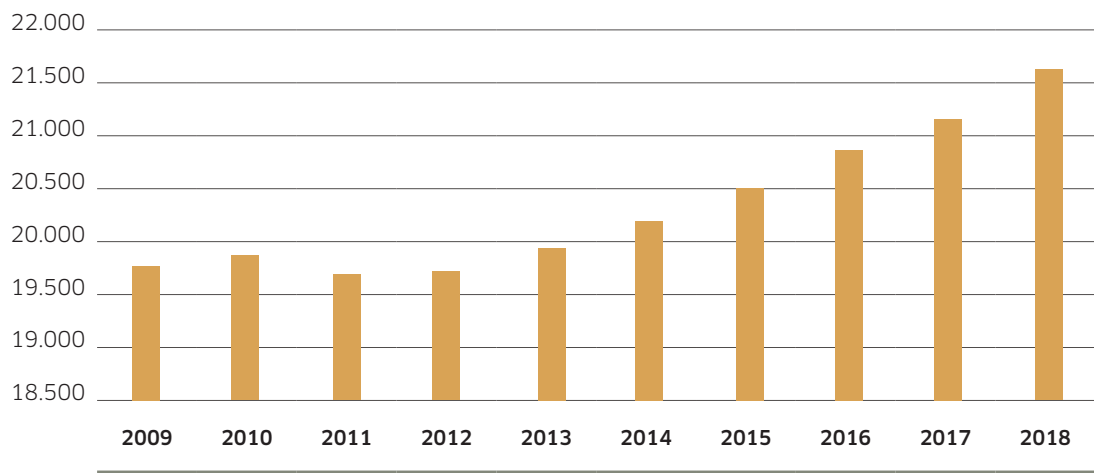
Tórshavnar kommuna hevur frá 2009 til 2019 havt fólkaøkstur, sum í miðal liggur um 1,0 prosent. Árin frá 2014-2018 hevur vøksturin ligið um 1,6 % í miðal.

Frá 2009 til 2012 stóð fólkalíð í stað. Í 2013 byrjaði fólkalíð at vaksa, tá við 0,8 prosentum, og helt áfram at vaksa fram til 2016, tá fólkaøkstururin var 1,8 prosent. Í 2017 minkaði vøkstururin aftur til 1,1 prosent, meðan fólkalíð í 2018 veruliga tók dik á seg aftur; tá vaks fólkalíð við 2,3 prosentum.

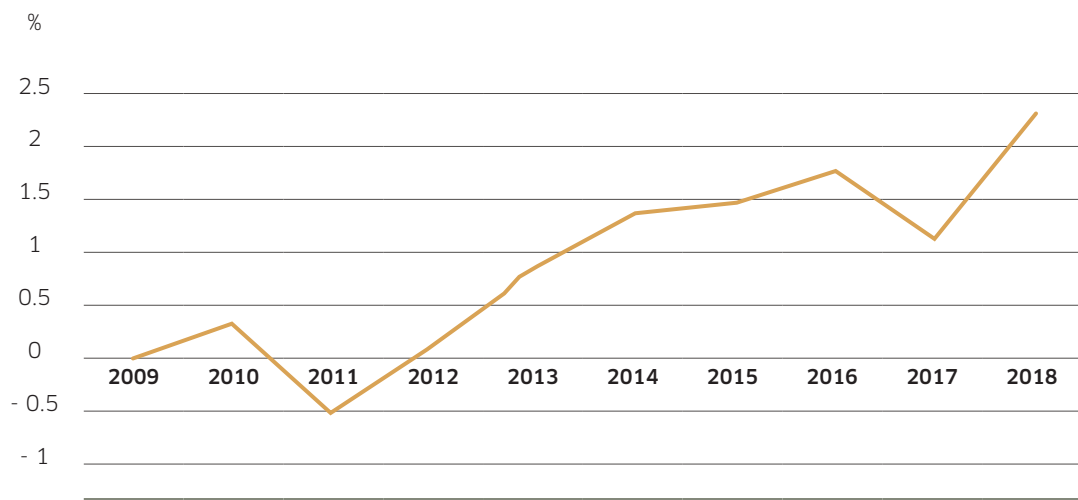
Fólkalí í Tórshavnar kommunu		
Ár	Fólkalí pr. 31.des	Fólkabroyting (%)
2009	19.799	-
2010	19.866	0,34
2011	19.762	-0,52
2012	19.771	0,05
2013	19.935	0,83
2014	20.206	1,36
2015	20.499	1,45
2016	20.869	1,80
2017	21.113	1,17
2018	21.604	2,33

Kelda: Hagstova Føroya

Fólkatal í Tórshavnar kommunu pr. 31. des



Fólkatalsbroyting í Tórshavnar kommunu



Saman við ráðgevarafyrirkuni Rambøll hevur Tórshavnar kommuna mett um fólkavøksturin komandi árin. Tá fólkavøksturin hevur verið vaksandi seinastu árin, og heili 2,3 prosent í 2018, verður roknað við einum framtíðar árligum fólkavøkstri upp á 2,0 prosent fram til 2024. Tá tað kortini ikki tykist sannlíkt, at stóri fólkavøksturin fer at halda fram alt tíðarskeiðið, hendan kommunuætlanin er galdandi, verður roknað við, at fólkavøksturin verður 1,5 prosent árliga frá 2024 til 2032.

Henda meting er sannlíkt í ovára lagi, men tá ið metast skal um tørvin á nýggjum bústøðum, skúlum, dagstovnum og líknandi tey komandi árin, og ikki minst teirri tíðini, tað tekur at seta nýggjar verkætlanir í gongd, er betri at vera á tryggju síðuni og risikera yvirmeta fólkavøksturin enn at renna aftan á stórum fólkavøkstri. Tað er bæði lættari og bíligari at bíða við eini stórar verkætlan enn at noyðast at seta eina stóra bygging í verk undir trýsti.

Við hesum framskrivingum, sum byggja á ein árligan fólkavøkstur, sum er 2,0 prosent fram til 2024 og 1,5 prosent víðari fram til 2032, fer fólkatalið væntandi at síggja út sum víst niðanfyri. Hesi tølini skulu endurskoðast, tá kommunuætlanin verður dagførd aftur.

Framrokning av fólkatali í Tórshavnar kommunu	
Ár	Fólkatal
2018	21.600
2024	24.300
2032	27.400

Allir aldursbólkarin í Tórshavnar Kommunu vaksa tó ikki lutfalsliga eins. Elstu aldursbólkarin vaksa væntandi lutfalsliga meiri enn yngstu aldursbólkarin. Aldursbólkurin við fólki, sum eru 80 ár og eldri, er tvífaldaður síðan ár 2000 og heldur væntandi fram at vaksa.

Minsti aldursbólkurin er tey í 20-unum til mitt í 30-unum. Hetta kemst av, at ein stórus partur av

føroyska ungdóminum fer uttanlands at nema sær hægri útbúgving.

Nýggjastu tøluni frá Studna vísa, at í dag tekur umleið helvtin av føroyingum undir hægri útbúgving sína útbúgving uttanlands. Í 2018/2019 vóru 975 lesandi skrásett í Føroyum, meðan 991 vóru skrásett at vera lesandi uttanlands. Hetta tal er grundað á, hvussu nógv hava søkt ferðastuðul, og kann veruliga talið á lesandi uttanlands tí væntast at vera størri enn hetta.

Greiða gongdin er tó, at lutfalsliga fleiri velja at taka hægri útbúgving í Føroyum. Tøl frá Studna vísa eisini, at umleið 60 prosent av teimum, sum hava tikið hægri útbúgving uttanlands, flyta heim til Føroya aftur, og at hetta tal sum heild er vaksandi.

Hagstova Føroya metti í 2015, at størsti fólkavøksturin í reinum tølum fer at vera í aldursbólkinum 40+, meðan tað verður 67+ aldursbólkurin, sum fer at vaksa lutfalsliga mest í mun til býtið millum aldursbólkarin í dag. Tórshavnar kommuna er ein kommuna við nógvum eldri borgarum, og framskrivingar benda á, at hesin bólkurin fer at vaksa lutfalsliga meira enn bólkurin av fólki í arbeiðsførur aldri.

Sostatt verður eisini tørvur á fleiri starvsfólkum í eldrarøktini í framtíðini. Hetta kann eisini fara at vísa seg at vera trupult, eftirsum samlaða arbeiðsmegin minkar lutfalsliga. Harafturat verða lutfalsliga færri skattgjaldarar, sum skulu gjalda fyri lutfalsliga størri tørv á eldrarøkt.

Núverandi og framtíðar fólkasamansetingin í Føroyum seta ávís krøv til planlegging og bústaðarútboð. Tað er týðningarmikið, at tað verður arbeitt miðvíst við bæði at skapa nøktandi eldrabústaðir, samstundis sum at arbeitt verður fyri at fáa fleiri ung at velja at taka útbúgving í Føroyum og soleiðis varðveita tilknýtið til samfelagið, og at tað verður arbeitt við at fáa tey ungu, sum fara av landinum at nema sær útbúgving, at flyta heim aftur aftan á loknan lesnað. Hetta kann alt gera, at javnvágini í fólkasamansetingini verður betri í framtíðini, enn higartil er spátt.

- TÁ IÐ METAST SKAL UM TØRVIN Á NÝGGJUM BÚSTØÐUM, SKÚLUM, DAGSTOVNUM OG LÍKNANDI TEY KOMANDI ÁRINI, OG IKKI MINST TEIRRI TÍÐINI, TAÐ TEKUR AT SETA NÝGGJAR VERKÆTLANIR Í GONGD, ER BETRI AT VERA Á TRYGGU SÍÐUNI OG RISIKERA YVIRMETA FÓLKAVØKSTURIN ENN AT RENNA AFTAN Á STÓRUM FÓLKAVØKSTRI

1.4.2 TØRVUR Á BÚSTØÐUM

Um fólkatilvæðing, veksur bústaðartørvurinn eisini. Samstundis minkar støddin á húskjunum spakuliga. Í teimum seks árunum frá 2013 – 2018 minkaði støddin á húskjunum í Tórshavnar kommunu við umleið 7,5 prosentum til at vera 3,0 fólk í hvørjum húski. Roknast kann tí við, at húskini kunnu gerast uppaftur minni. Til samanberingar kann nevast, at húskini í Danmark eru munandi minni í miðal; har búðu í 2018 í miðal 2,15 fólk í hvørjum húski.

Tí verður roknað við, at húskini minka við uppaftur 10 prosentum frá 2018 fram til 2032. Sostatt verður roknað við, at húskini fara frá at vera í miðal 3,0 fólk fyri hvørt húski í 2018 til at vera 2,70 fólk í hvørjum húski í 2032.

Tørvurin á nýggjum bústøðum í kommununi stavar sostatt bæði frá fólkvøkstri og at húskini gerast smærri.

Við støði í teimum bústøðum, sum vóru við árslok 2018, íroknað teir bústaðir, sum byggiloyvi er givið til, verður tørvur á umleið 1.200 nýggjum bústøðum í Tórshavnar kommunu fram til ár 2024. Fram til ár 2032 verður tørvur á uppaftur 1.800 nýggjum bústøðum.

Hetta svarar til, at tørvur verður á umleið 200 nýggjum bústøðum um árið fram til 2024 og 225 nýggjum bústøðum um árið frá 2025 til ár 2032.

Framtíðar bústaðarbygging verður sum útgangsstøði gjørd í teimum býarøkjum/deplum, sum longu eru. Roknað verður við, at bústaðir verða staðsettir í blandaðum miðstaðar- og bústaðarøkjum, í tættari bygðum økjum og í bygningum í fleiri hæddum.

Framrokning av bústaðartørvu í Tórshavnar kommunu

Ár	Íbúgvar	Húskisstødd	Bústaðir	Bústaðartørvur
2018	21.600	3,00	7.200	-
2024	24.300	2,89	8.400	1.200
2032	27.400	2,70	10.200	3.000

Bústaðarsløg í Tórshavnar kommunu

Í 2018 hevur Tórshavnar kommuna gjørt ein bústaðarpolitikk fyri kommununa. Bústaðarpolitikkurin leggur dent á, at arbeið verður fyri at skapa ein fjølbroyttan bústaðarmarknað við blandaðum bústaðarsløgum. Eisini verður lagt upp til, at byggjast skal tættari í miðbýnum og í verandi bústaðarøkjum.

Av teimum 7212 bústøðunum, sum vóru í Tórshavnar kommunu í 2018, vóru heili 72 prosent sethús. Sethús eru størsti parturin av bústaðarmongdini í Tórshavnar kommunu. Umleið 720 bústaðir eru í bygðunum; í høvuðsheitum er talan um sethús.

Í 2018 vóru 11 prosent av øllum bústøðum í kommununi íbúðir og 17 prosent tví- og raðhús. Roknað verður við, at hesin parturin fer at vaksa munandi, av tí at stórur eftirspurningur er eftir serliga smærri bústøðum í Tórshavn, Hoyvík og á Argjum.

Bústaðarslag	2003	2013	2016	2018	Ynskiligt framtíðarbýti	%
Sethús	5.300	5.000	5.000	5.200	60%	72,2
Tvíhús/raðhús		800	900	1.200	20%	16,7
Íbúðir	300	400	500	800	20%	11,1
Í alt	5.600	6.200	6.400	7.200	100	100

➤ TÓRSHAVNAR KOMMUNA YNSKIR, AT BÝTIÐ AV SAMLAÐU BÚSTØÐUNUM Í KOMMUNUNI Í FRAMTÍÐINI VERÐUR SOLEIÐIS:

- 60 PROSENT SETHÚS
- 20 PROSENT TVÍHÚS OG RAÐHÚS
- 20 PROSENT ÍBÚÐIR

Í Føroyum er framvegis eitt greitt ynski um at seta fatur undir egið borð, og tað vil hjá nógvum siga at byggja egin sethús. Tórshavnar kommuna fer tí framhaldandi at gera útstykingar til sethús. Í mun til fólkasamanseting og burðardyggja planlegging er hetta bústaðarslagið tó ein avbjóðing. Tískil ynskir Tórshavnar kommuna at stuðla undir, at tað í størri mun eisini verða bygdar íbúðir og tví- og raðhús við ymsum ognarviðurskiftum.

Tórshavnar kommuna ynskir, at býtið millum bústaðarsløgini í framtíðini verður soleiðis, at sethús verða 60 prosent av samlaðu bústøðunum, tvíhús og raðhús verða 20 prosent av samlaðu bústøðunum í kommununi og íbúðir verða 20 prosent av samlaðu bústøðunum í kommununi. Út frá galdandi tølum og teimum bústaðar-

byggingum, sum eru farnar í gongd, verður skotið upp, at framtíðar bygging verður framd út frá hesum karmi.

Við tí væntaða fólkaøkstrinum verður tørvur á umleið 1200 bústøðum afturat í 2024 og so upp-aftur 1800 bústøðum áðrenn 2032.

Fólkaøkstur og bústaðartørvur eru torfør at meta um, tá hugt verður langt inn í framtíðina. Tí er áhaldandi neyðugt at dagføra tøluni, framskrivingarnar og tær ætlanir, ið eru tengdar at framskrivingunum.

Bústaðarslag	Bústaðir í 2018	2024			2032		
		Uppskot vøkstur	Bústaðir í alt	Bústaðir í %	Uppskot vøkstur	Bústaðir í alt	Bústaðir í %
Sethús	5.200	400	5.600	67	1.000	6.200	61
Tvíhús/raðhús	1.200	300	1.500	18	700	1.900	19
Íbúðir	800	500	1.300	15	1.300	2.100	20
Í alt	7.200	1.200	8.400	100	3.000	10.200	100

Tørvur á øki til bústaðarbygging

Øktur bústaðartørvur merkir eisini øktur tørvur á byggilendi. Verður fólkavøksturinn, sum her er roknað við, og vit fáa tørv á í alt 3.000 nýggjum bústøðum fram til 2032, vísir greining frá Rambøll, at tørvur verður á umleið 116 hektarum, ella 1.160.000 m² av nýggjum lendi til bústaðir tey komandi 12 árin.

Hetta er grundað á tøl, sum vísa miðal økisnýtsluna fyri nýggjar bústaðir. Tølini fevna bæði um grundøki, fríøki og øki til undirstøðukervið. Lyklatølini eru frá kommunuætlan fyri Tórshavnar kommunu frá 2014.

Sammett við nýttu virðini í Danmark, er økistørvurin fyri hvønn nýggjan bústað settur heldur lágt. Sambært donskum royndum eru tølini ávikavist 10, 20 og 30 bústaðir pr. ha. Sostatt hongur samlaði økistørvurin óloysiliga saman við støddini á grundstykki og økjum til hvørja bústaðareind.

Umframt tørvinn á 116 hektarum til bústaðarbygging fram til 2032, verður eisini ein øktur tørvur á øki til vinnubygging. Mett verður, at fram til 2032 verður tørvur á umleið 40 hektarum til nýggj vinnuøki. **Nærri frágreiðing, sí 'Framtíðar tørvur á vinnuøkjum' undir evninum Vinna.**

Til tess at taka sum minst burtur av haganum til nýtt byggilendi verður mælt til at troyta møguleikarnar fyri býartætting sum mest. Tórshavnar kommuna eigur umleið 24 hektarar av lendi í verandi býi, sum kunnu nýtast til býartætting.

Tó slepst ikki undan, at tørvur verður eisini á at útvega meira lendi til býarvøkstur, til tess at kunna nøkta bústaðartørvinn fram til 2032.

Bústaðarslag	Bústaðir pr. ha	2020-24		2020-32	
		Nýggir bústaðir	Økisnýtsla (ha)	Nýggir bústaðir	Økisnýtsla (ha)
Sethús	14	400	28,6	1.000	71,4
Tvíhús/raðhús	33	300	9,1	700	21,2
Íbúðir	55	500	9,1	1.300	23,6
Í alt	-	1.200	46,8	3.000	116,2

Roknaður tørvur á øki til bústaðarbygging í 2024 og 2032 (1 ha =10.000m²)

1.4.3 BÝARVØKSTUR FRAM TIL 2032

Stórir eftirspurningur er eftir bústøðum og grundøki í Tórshavnar kommunu. Við væntaða fólkavøkstrinum fram til 2032 verður tørvur á útivið 1200 bústøðum afturat fram til 2024 og uppaftur 1800 bústøðum fleiri fram til 2032. Hetta svarar til 3000 nýggjar bústaðir í 12 ár, í miðal einar 250 nýggjar bústaðir um árið.

Skal Tórshavnar kommuna veita móguleika fyri at byggja so nógvar bústaðir, verður neyðugt at vaksa um verandi bý, bæði við at byggja tættari í verandi býarøkjum og við at útvega meira lendi til býarvøkstur. Skulu nýggj øki leggjast út til býarvøkstur og útstykkingar gerast longur niðan í hagarnar, skal atlit takast til, hvørja ávirkan hetta hevur á náttúru og djóralív í haganum. Harumframt skal neyðuga undirstøðukervið bindast uppí og leiðingar til vatn, kloakk og spillivatn leggjast til nýggju økini.

Øki kring bygdirnar eru enn ikki greinaði nóg nógvil til at øki kunnu peikast út sum egnaði til býarvøkstur. Hetta kemur við í kommunuætlanina í næstum.

Við at tætta í verandi býi ber til at fáa fleiri bústaðir uttan at víðka um verandi bý. Fyrimunur við tætting er, at í stóran mun er undirstøðukervið til bústaðarbygging, so sum vegir og tekniskar leiðingar, longu lagt út til økini. Tó er neyðugt at tryggja, at undirstøðukervið megnar økta trústið av tættari bygging. Eisini er neyðugt at taka atlit til tørvin á at varðveita grøn fríøki inni í býnum. Millum býlingar eru ofta lagdir grønar geirar av til fríøki, og eigur ikki at verða bygt á hesum økjum. Móguleikarnir við býar-tætting eru í stóran mun at gagnnýta traðir og aðra jørð, ið ikki er lögð út til fríøki, umframt at taka niður og byggja nýtt ella at broyta verandi bygningar til bústaðar- ella miðstaðarendamál.

Tórshavnar kommuna hevur nógvan landbúnað, og er umleið helvtin av allari mjólkframleiðslu í landinum í Tórshavnar kommunu. Týdningarmikið er tí eisini at taka atlit til hetta og royna at varðveita góð dyrkilendi til tess at stuðla undir landbúnað og framleiðslu av landbúnaðarvörum í

Føroyum. Tí verður, í mest móguligan mun, ikki lagt upp til at leggja velta landbúnaðarjorð út til býarvøkstur, hóast góð landbúnaðarjorð oftast eisini er væl egnað til býarvøkstur.

Egnað øki til býarvøkstur

Út frá teimum leiðreglum, ið eisini eru ávístar undir evninum “Býarvakstrarøki og krøv til staðseting”, hevur Tórshavnar kommuna, í samstarvi við Rambøll A/S í Danmark, gjørt eina greining av øllum økinum kring høvuðsstaðin, við tí endamáli at kunna vísa á egnað øki til byggilendi. Til tess at finna tey lendi kring høvuðsstaðin, ið eru egnað til býarvøkstur, eru øll økini kring høvuðsstaðin kannað og greinað við støði í hesum krøvum:

Krøv til byggilendi:

- Vatnveitingarmóguleikarnir í dag eru avmarkandi, tí hægsti vatnbrunnurin í Tórshavn, liggur í 250 metra hædd. Tí er tað týdningarmikið, serliga í Tórshavn, at øki, skal vera undir 210 metrar hædd. Tó Eisini er veðurlagið í hæddini, sum heild, eisini ein forðing, tá tað snýr seg um bústaðar- og vinnuøki, og tað stuðlar undir hesa áseting.
- Bústaðarøki skulu í minstan mun vera á norðurvendum skráa, hetta við atlit til sólargang og hitalag um veturin. Har bygt longu er á norðurvendum skráa, eitt nú á Argjum, er tó móguligt at halda áfram við býarmening.
- Økið skal hava minni enn 30 prosent hall. Bygt verður ikki í ov brøttum lendi, bæði tí tað er trupult at byggja, og tí tað er torført at gera atkomuligt við bili.
- Byggjast kann í økjum á Glyvursnesi, har ljóðið ikki verður harðari enn 55 desibel, um ein altjóða floghavn verður bygd.
- Sambært Løgtingslóg um náttúrufríðing eru verndarmørk fyri stórar áir 300 metrar hvørjumegin og frá sjónum 100 metrar niðan á land. Tá nýggj øki verða sett av til býarvøkstur, verður ikki bygt á hesum

GRUNDARLAG

økjum uttan við serligum loyvi frá friðingarmyndugleikunum sambært Løgtingslóg nr. 48 frá 9. juli 1970 um náttúrufriðing.

- Bygt verður ikki í friðaðum grønum geirum fram við stóru áunum Sandá og Hoydalsá, uttan við serligum loyvi frá friðingarmyndugleikunum sambært Løgtingslóg nr. 48 frá 9. juli 1970 um náttúrufriðing.
- Býarvakstrarøkini skulu vera atkomulig við atkomuvegum, ið ikki eru ov brattir. Hallið á atkomuvegum kann í mesta lagi vera upp til 80 %.
- Vatnveitingar og kloakkleiðingar til býarvakstrarøki skulu kunna gerast uttan órímiliga stórar íløgur. Tískil er týðningarmikið í fyrstu atløgum at kanna møguleikarnar fyri býartætting.
- Býarvakstrarøkini skulu hanga saman við býarøkjum, ið longu eru bygd.

Harumframt eru atlit tikin til varðveitslu av landbúnaðinum í Tórshavnar kommunu. Nógvur landbúnaður er í Tórshavnar kommunu, og tí eisini nógv velt lendi. Velt lendi liggur oftast soleiðis fyri, at tað eisini er væl eignað til býarvøkstur og bústaðarbygging.

Ynskiligt er at varðveita og stuðla undir landbúnað í kommununi, og tí er velt lendi, sum tekniskt sæð er eignað til landbúnað, raðfest fyri seg. Endamálið er ikki at leggja hesi øki út til býarvøkstur í nærmastu framtíð, men einans at vísa á, at hesi lendini eru eignað til býarvøkstur í framtíðini, til dømis um festini verða niðurløgd ella onnur viðurskifti gera, at økini ikki longur

verða nýtt til landbúnað.

Eisini eru atlit tikin til aðra ætlaða nýtslu av økjum, eitt nú í Havnardali og lutvíst í Flatnahaga, har ætlanir eru um at varðveita nøkur fríøki, at skógfriða og annars at hava møguleika fyri ymiskum frítíðarvirksemi. Hesi øki eru sambært greiningini eignað til býarvøkstur, men grunda á at landsbúnaður er á økinum umframt ynski eru um at varveita nøkur fríøki, verður væntandi ikki bygt á økjum.

Á kortinum verður tí víst á fimm ymiskar raðfestingar av økjum, sum eru eignað til býarvøkstur ella býartætting.

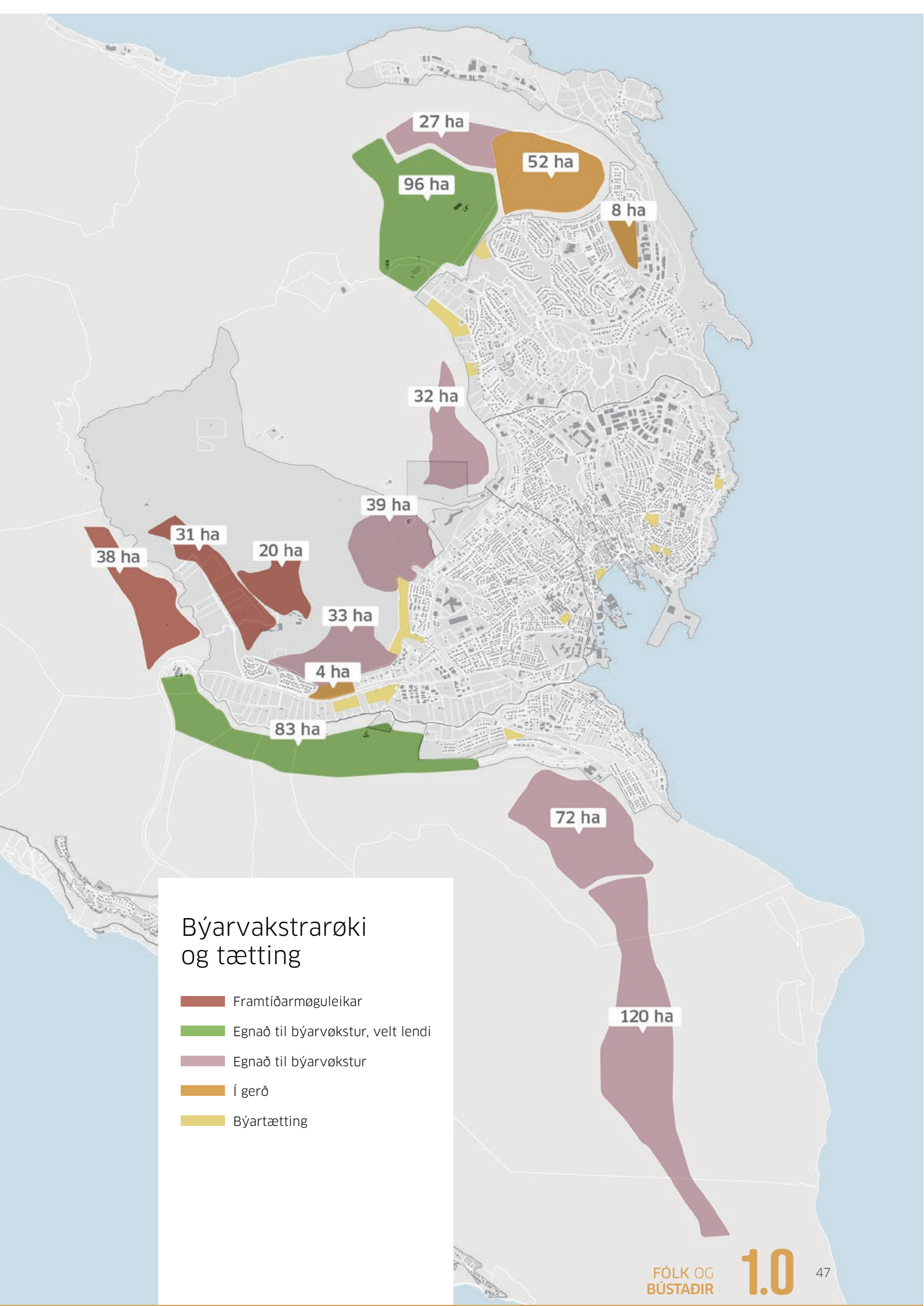
Talan er her um

1. Øki, ið eru eignað til býarvøkstur, men sum bert verður víst á sum ein framtíðar møguleiki
2. Øki, ið eru eignað til býarvøkstur, men sum eru velt lendi
3. Øki, ið eru eignað til býarvøkstur
4. Øki, ið farið er undir at skipa (eru í gerð)
5. Kommunal øki, ið eru eignað til býartætting

Í økisgreiningini er talan um bruttoøki, sum í roynd og veru mugu metast at minka nakað orsakað av staðbundnum viðurskiftum, so sum klettar, áir, grøn øki, mentanarminni og fagurfrøðilig virði. Í vavi er ymiskt frá øki til øki, hvussu stór minkingin er av hesum orsøkum, og skal hetta metast um ítøkiliga fyri hvørt øki sær, tá eitt øki verður skipað. Tað verður mett, at ávístu økini í miðal kunnu roknað við at minka við umleið 20 prosentum.

Atlit eru ikki tikin til ognarviðurskifti, tá greiningin av eignaðum økjum til býarvøkstur er gjørd. Til býartætting verður tó einans víst á øki, ið Tórshavnar kommuna sjálv eigur.

Raðfesting av økjum	Bruttoøki (ha)	Nettoøki (ha)
Framtíðarmøguleikar	89 ha	71 ha
Øki til býarvøkstur, velt lendi	179 ha	143 ha
Øki til býarvøkstur	323 ha	258 ha
Í gerð	64 ha	51 ha
Kommunal øki til býartætting	24 ha	19 ha
Í alt	679 ha	542 ha



Raðfest øki til býarvøkstur

Tey økini, ið eru ávíst sum egnaði øki til býarvøkstur, liggja ymiskt fyri og hava hvørt sær fyrimunir og avbjóðingar í mun til býarvøkstur. Tí verður mett um økini út frá ymsum fortreytum og hvussu væl tey lúka hesar fortreytir. Hetta er gjørt til tess at kunna gera eina raðfesting millum tey egnaðu økini.

Fortreytirnar, ið økini eru mett út frá, eru:

- **Atkoma**
- **Veðurlag**
- **Umhvørvisárin**
- **Trivnaðarviðurskifti**
- **Lendisútvegan**
- **Fíggjarligar avleiðingar**

Atkoma fatar partvíst um atkomu til høvuðsveg og partvíst um frástøðu frá býnum. Øki við stuttari frástøðu til høvuðsveg og nær býnum eru væl egnað til býarvøkstur.

Veðurlag er ein samanrenning av hitaviðurskiftum, tá atlit eru tikin til hæddina í lendinum, vind o.a. Hagtøl vísa, at vesturættirnar eru vanligast í Havn, jbr. Vindrósuna. Í síni heild er minni vindur í Havn enn flestu onnur støð í Føroyum. Flestu støð í Havn lívir á vesturættini. Øki lágt yvir sjónum, har tað ikki er ábært fyri nógvum vindi, eru væl egnað til býarvøkstur.

Umhvørvisárin lýsir, hvussu økini eru ávirkað av óljóði frá vegum, havnum, vindmyllum og floghavnum og av útláti annars. Øki væl burtur frá móguligum keldum til umhvørvisárin eru væl egnað til býarvøkstur.

Trivnaðarviðurskiftini snúgvá seg um, at sosialar umstøður og trivnaður verða vígað eftir fráleika og fjarstøðu til miðbýin og bústaðardeplarnar. Tað hevur týdning fyri trivnaðin at hava dygdargóð býararúm. Øki, sum eru nær núverandi bústaðardeplunum, eru tí væl egnað til býarvøkstur.

Lendisútvegan snýr seg um móguleikarnar fyri at útvega lendi til býarvøkstur. Hetta er ofta torført og kostnaðarmikið, tí tað er grundað á

ognarviðurskifti og galdandi jarðarprísir. Øki, ið kommunan longu eigur, ella sum verða mett at vera lutfalsliga lætt at útvega, eru væl egnað til býarvøkstur.

Fíggjarligar avleiðingar fata um íløgur í byggibúning, undirstøðukervi, leiðingar o.a. Øki, sum krevja lutfalsliga fáar íløgur í hesi, eru væl egnað til býarvøkstur.

Býarvakstrarøkini eru mett eftir, hvussu væl tey lúka hesar fortreytirnar. Fyri hvørja fortreyt er ásett, um økið er væl egnað (+1), miðal (0) ella ikki væl egnað (-1) til býarvøkstur. Henda samanteljing sæst í talvuni, sum vísir úrslitið av raðfestingunum.

Eitt øki er sjáldan væl egnað innan allar fortreytir. Tí eru eisini onnur viðurskifti, ið gera seg galdandi, eitt nú at ymisk sløg av bygging fáa fyrimun av ymiskum fortreytum. T.d. er umráðandi fyri bústaðarbygging, at trivnaðarviðurskiftini eru góð. Hinvegin er hetta ikki líka umráðandi, tá vinnuvirki verða bygd.

Vit nýta metingina niðanfyri sum vegleiðandi fyri raðfesting av økjum men tað kunnu vera onnur viðurskifti, sum eisini gera seg galdandi fyri raðfestingina. Til dømis kunnu fíggjarligu avleiðingarnar vera so mikið stórar, at hetta ber av øllum hinum fortreytum, eitt nú um nýggjar høvuðsleiðingar til kloakk skulu leggjast gjøgnum bygd øki, soleiðis sum støðan t.d. er við økinum í Húsahaga (2). Kortini eru tøluni lögð saman, til tess at geva eitt betri yvirlit.

GRUNDARLAG

ØKI	NAVN	ATKOMA	VEDURLAG	UMHVÖRVIS- ÁRIN	TRIVNAÐAR-VIDUR- SKIFTI	LENDIS- ÚTVEGAN	FIGGJARLIGAR AVLEIÐINGAR	SAMANTALT
1	Stóratjörn	+1	+1	0	+1	0	+1	+4
2	Húsahagi	+1	0	0	-1	0	-1	-1
3	Undir Vesturvarða	+1	+1	0	+1	+1	-1	+3
4	Flatnahagi	+1	0	0	0	+1	-1	+1
5	Klingurstjörn	+1	-1	+1	0	0	+1	+2
6	Glyvursnes	-1	-1	-1	-1	0	-1	-5

Niðanfyri eru raðfestu býarvakstrarøkini býtt í fýra bólkar eftir, hvussu góð staðsetingin av einum býarvakstrarøki er, mett út frá fortreytunum omanfyri.

Staðseting	Býarvakstrarøki	Bruttoøki (ha)	Nettoøki (ha)
Besta staðseting	Stóratjörn (1)	79 ha	63 ha
Næstbesta staðseting	Undir Vesturvarða (3), Klingurstjörn (5)	111 ha	89 ha
Góð staðseting	Flatnahagi (4),	29 ha	23 ha
Minni góð staðseting	Húsahagi (2), Glyvursnes (6)	152 ha	122 ha
Í alt		371 ha	297 ha

GRUNDARLAG

Best egnaða økið til býarvækstur er heilt vist økið við Stórutjørn í Hoyvík. Víst verður her bæði á økið, ið farið longu er undir at skipa, og økið norðanfyrri, ið er egnað til býarvækstur, men ikki er velt. Veðurlagið er hampuligt, hóast økið liggur ovarlaga í Hoyvíkshaganum. Atkomuviðurskiftini eru sera góð, serliga tá nýggi innkomuvegurin til Havnar er gjørdur. Økið liggur eisini tætt upp at bústaðardepilinum í Hoyvík, har skúli, ítróttarvirksemi, handlar og almennir stovnar eru. Viðvíkjandi kloakkviðurskiftum liggur økið væl fyri, tá tað ber til at føra nýggja høvuðskloakkleiðing út á sjógv, uttan at fara gjøgnum bygt øki. Tí er økið best egnað til býarvækstur.

Næstbestu staðsetingarnar av økjum eru væl egnaðar til býarvækstur, men verða ikki raðfestar eins høgt og Stóratjørn.

- **Undir Vesturvarða (3)** liggur sera væl tá hugsað verður um veðurlag, vegakervi og trivnaðarviðurskifti. Tó verður mettt, at ein neyðug íløga í kloakkviðurskifti kann gerast dýr, um neyðugt verður at leggja nýggja høvuðsleiðing gjøgnum verandi bý.
- **Klingurstjørn (5)** liggur minni væl tá tað snýr seg um veðurlagið. Hinvegin eru atkomuviðurskifti og umhvørvisárin í hesum øki sera góð. Eisini verður mettt, at fíggarligu avleiðingarnar av at menna hetta økið til býarvækstur eru lutfalsliga smáar, tá vegakervið er tætt við og tað ber til at leiða kloakkirnar út á sjógv uttan at fara gjøgnum verandi bý.

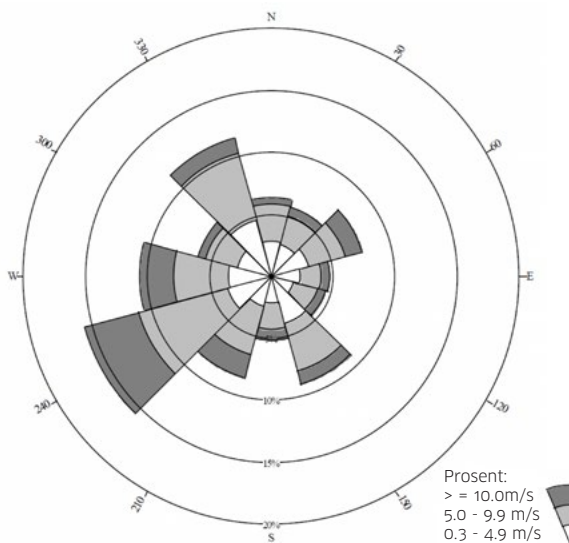
Ein góð staðseting av býarvakstrarøki hevur ávísar fyrimunir og vansar, ið neyðugt er at taka støðu til, um farið verður undir býarvækstur í hesum øki.

- Atkomuviðurskiftini eru góð í **Flatnahaga (4)**, serliga tá innkomuvegurin til Havnar er gjørdur. Økið liggur lutfalsliga høgt uppi og ábært í mun til veðurlag. Hinvegin er tá møguleiki fyri góðum útsýni. Tórshavnar kommuna eigur lendið, og er tí ongar forðingar fyri at nýta lendið til býarvækstur. Tó er ein stórur vansi við økinum, at mettt

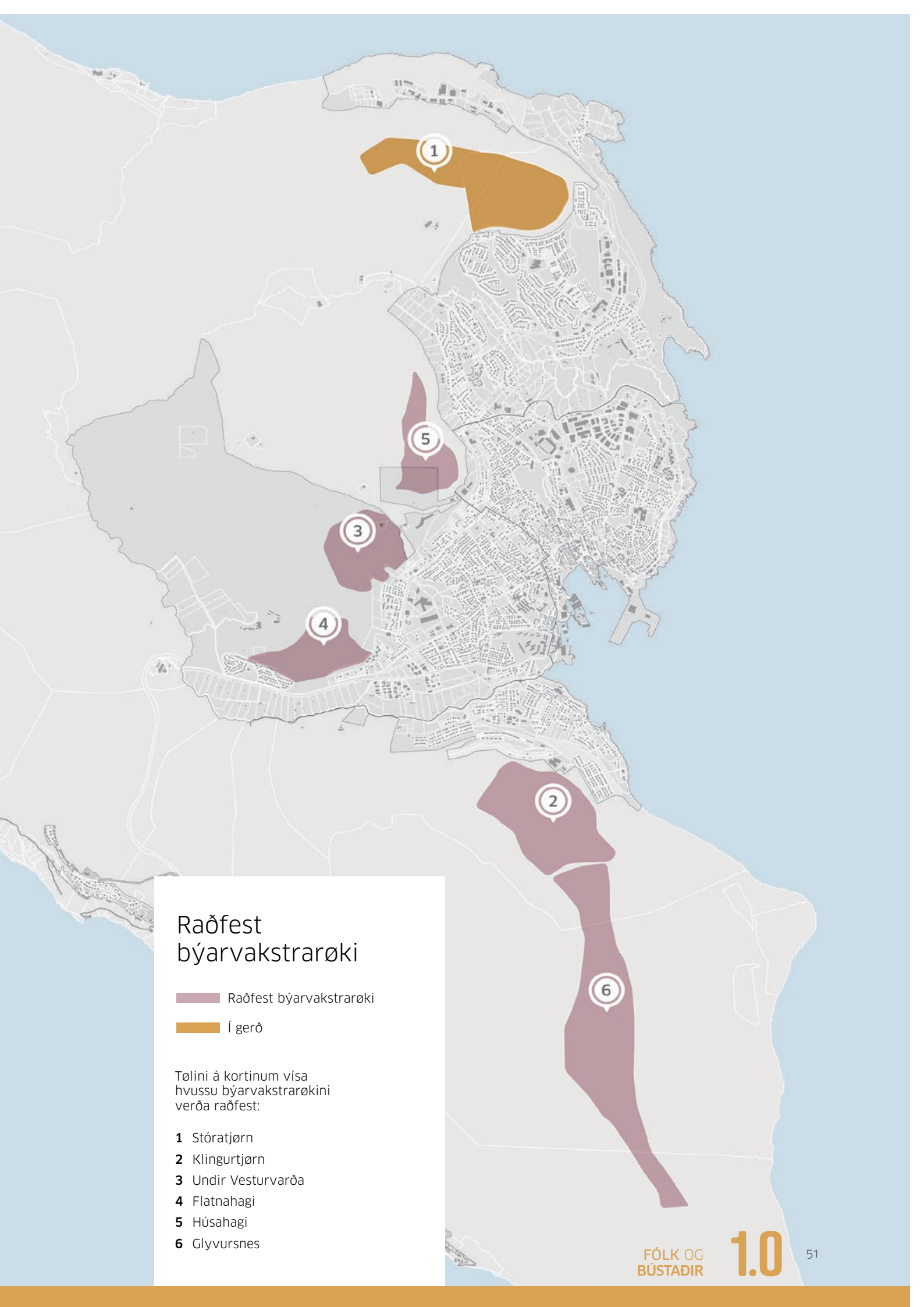
verður, at neyðuga íløgan í at leggja kloakk í økinum er sera dýr.

Tær minni væl egnaðu staðsetingarnar av økjum hava ávísar fyrimunir og lutfalsliga størri vansar, og verða tí raðfestar lægst av teimum ávístu og raðfestu býarvakstrarøkjum.

- Atkomuviðurskiftini í **Húsahaga (2)** eru sera góð, tá til ber at koma inn á økið frá Oyggjarvegnum. Økið liggur lutfalsliga avbyrgt og langt burtur frá øðrum. Tí eru trivnaðarviðurskiftini ikki so góð her. Mettt verður, at neyðuga íløgan í kloakk, um økið skal nýtast sum bústaðarøki, er órímliga dýr. Tí kann hugsast, um økið her kann nýtast til vinnuøki, tá tað ikki krevur eins nógv av kloakering.



Mynd: Vindrósa fyri Havnina gjørd við støði í mátinum í tíðarskeiðinum 1963-2000



Raðfest býarvakstrarøki

- Raðfest býarvakstrarøki
- Í gerð

Tølini á kortinum vísa
hvussu býarvakstrarøkini
verða raðfest:

- 1 Stóratjørn
- 2 Klingurtjørn
- 3 Undir Vesturvarða
- 4 Flatnahagi
- 5 Húshagi
- 6 Glyvursnes

Broytt nýtsla av kommunalum bygningum

Umframt at byggja nýtt og at byggja tættari finnast eisini móguleikar í at gagnnýta verandi tilfeingi betur. Tað kann eitt nú vera við at umskipa verandi bygningar til aðra nýtslu.

Tórshavnar kommuna eigur nógvar bygningar í Havn, ið verða nýttir til ymiskt virkseimi. Summir av bygningunum verða einans nýttir fáar tímar um vikuna. Tískil kann umskipan av hesum virkseimi útvega fleiri tómar bygningar, sum so kunnu umvælast og umskipast til t.d. bústaðir.

Ein annar móguleiki er, at kommunan kann selja onkrar av bygningunum, á sama hátt sum tá Kommunuskúlin varð seldur við tí fyri eyga at útvega fleiri bústaðir.

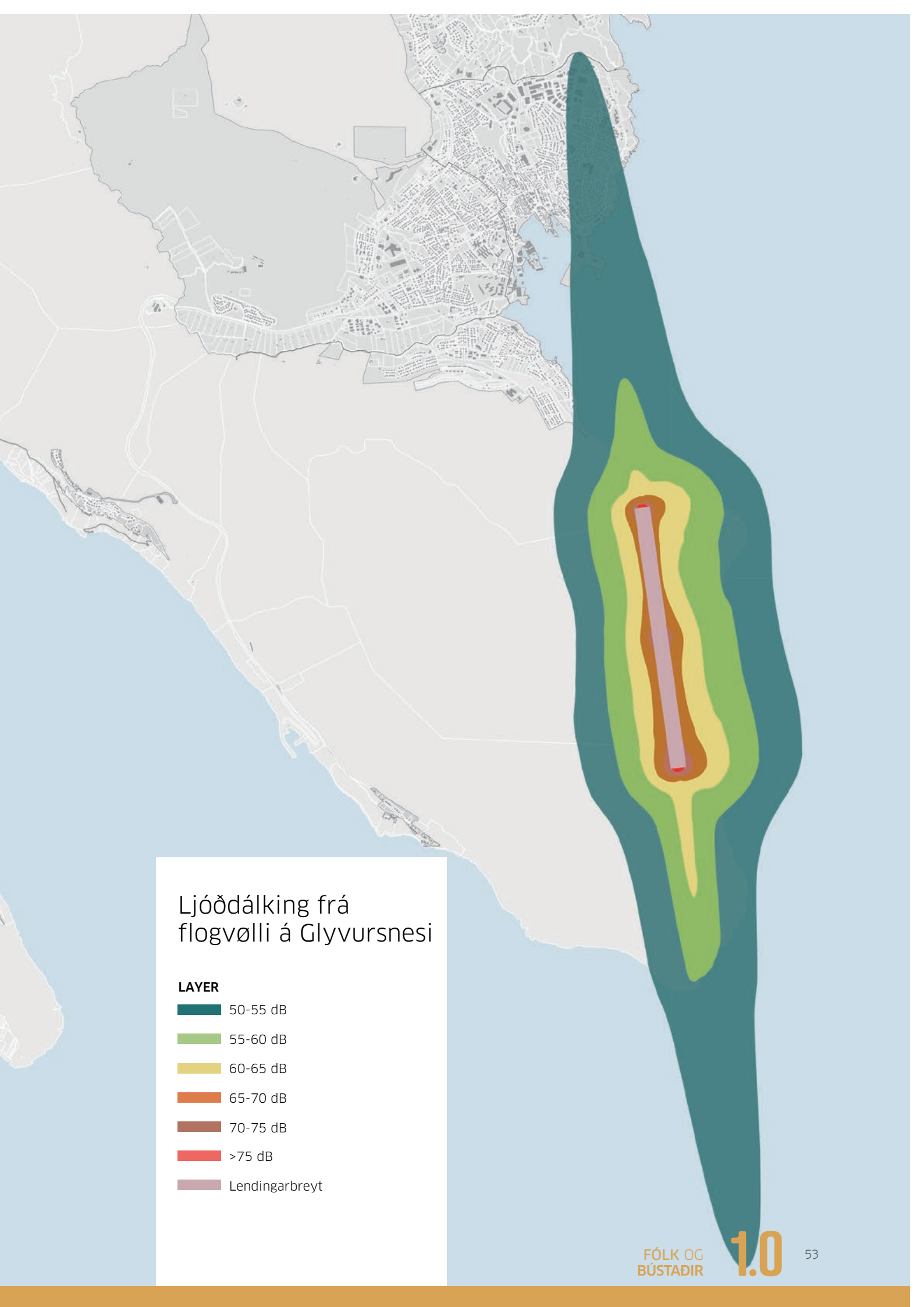
1.4.4 FLOGVØLLUR Á GLYVURSNESI

Hugskotið at gera nýggja føroyska floghavn á Glyvursnesi er frá miðskeiðis í 80-árunum. Floghavnin skuldi kunnað tikið móti størri flogfórum. Veðurkanningar vísa á móguleikar fyri betri reglusemi í flogferðsluni. Býarvakstrarøkini á Hamrinum og undir Kirkjubøreyni verða sambært árinsskanning frá ráðgevarafyrirkuni Rambøll A/S ikki órógvad av óljóði frá floghavnini.

Ein kanning av óljóðinum frá floghavnini varð upprunaliga gjørd í 2008, og eru býarvakstrarøki út eftir Glyvursnesi ávíst út frá tí, at tey ikki koma at liggja nærri flogvøllinum, enn at ljóðið frá flogvøllinum verður harðari enn 55 dB. Tá varð útgangsstøði tikið í einum altjóða flogvølli, sum var 2700m til longdar, og teimum mest aktuella sløgunum av flogfórum, nevniliga Airbus 319, 320 og 321, umframt flogfór av slagnum Boeing B737 og B757.

Í 2019 hevur Rambøll endurskoðað kanningina frá 2008, til tess at vita, um nakað gevur høvi til at broyta upprunaligu staðsetingarnar. Niðurstøðan er, at hóast loftferðslan til og úr Føroyum er vaksin nóg, skal munandi meira og størri ferðsla til, fyri at neyðugt verður at broyta frástøðuna. Samstundis gongur tøkniliga menningin tann vegin, at flogfórini yvirhøvur geva minni ljóð frá sær.

Samsvarandi niðurstøðuni hjá Rambøll A/S verður tí hildið fast við upprunaliga ávístu býarvakstrarøkini út eftir Glyvursnesi, tá hesi ikki verða órógvad óneyðuga nóg av ljóði frá einum móguligum altjóða flogvølli á Glyvursnesi.



Ljóðdálking frá flogvølli á Glyvursnesi

LAYER

50-55 dB

55-60 dB

60-65 dB

65-70 dB

70-75 dB

>75 dB

Lendingarbreyt

NÁTTÚRA,
VARÐVEITING
OG **UMHVØRVI**



2020 >

NÁTTÚRA, VARÐVEITING OG UMHVØRVI

2.1	LÝSING	57
2.2	LEIÐREGLUR	60
2.2.1	Náttúran	61
2.2.2	Varðveiting og friðing	61
2.2.3	Orku- og umhvörvismál	62
2.2.4	Samstarv við áhugabólkar	62
2.3	KARMAR	64
2.3.1	Lógir á økinum	64
2.3.2	Byggisamtyktir	64
2.3.3	Politikkir og ætlanir	65
	Umhvørvispolitikkur	65
	Orkupolitikkur	65
	Grøna ætlan	65
2.3.4	Frílendisætlanir	65
	Boðanes - Hoydalar	65
	Havnardalur	65
	Gøtan kring havnina	66
2.3.5	Varðveitingarvirði	66
2.4	GRUNDARLAG	68
2.4.1	Náttúran	69
	Hagin	69
	Jarðfrøðisvirði, plantu- og djóralív	70
	Áir og vøtn, strendur og viðarlundir	70
	Gróðurseting	74
	Fríøki	74
	Frílendisætlan fyri Havnardal	76

FRAMHALD Á NÆSTU SÍÐU >

NÁTTÚRA, VARÐVEITING OG UMHVØRVI FRAMHALD

(2.4 GRUNDARLAG)

	Frílendisættlan fyri Boðanes - Hoydalar.	76
	Gøtuskipan	78
	Bygda- og varðagøtur	79
2.4.2	Varðveiting og friðing.	79
	Søguligi mentanararvurin	79
	Skráseting av varðveitingarverdum bygningum og mentanarumhvørvi	80
	Fornminni	81
	Mentanarlig umhvørvi	81
2.4.3	Orku- og umhvørvismál	82
	Umhvørvispolitikkur	82
	Umhvørvisátøk.	83
	Orkupolitikkur	83
	Tey 17 heimsmálini fyri burðardyggari menning	84

2.1 LÝSING >

JØRÐIN ER OKKARA TIL LÁNS FRÁ KOMANDI ÆTTARLIÐUM. Í TÓRSHAVNAR KOMMUNU VILJA VIT GANGA Á ODDA FYRI AT VERJA VØKRU NÁTTÚRUNA OG GERA OKKARA TIL AT MINKA UM TEY ÁRIN, VIT HAVA Á OKKARA UMHVØRVI. VIT VILJA VIRÐA OG VARÐVEITA TEIR VARÐAR OG TEY MERKI, IÐ ERU SETT AV TEIMUM, SUM VÓRU UNÐAN OKKUM HER.

Evnið Náttúra, varðveiting og umhvørvi snýr seg um tey virði, ið knýta seg til okkara umhvørvi og náttúru. Greitt verður frá, hvussu Tórshavnar kommuna arbeiðir, tá tað snýr seg um varðveiting av mentanarumhvørvi og eyðkendari byggifrøði. Tað snýr seg eisini um, hvussu kommunan arbeiðir við at verja okkara umhvørvi, at endurnýta og gagnnýta tilfeingið og alla orku sum best.

- at tryggja, at nýtt byggivirksemi og lendisbroytingar hava fyrilit fyri virðunum í landslagnum, og at sereyðkenni í kommununi og í landslagnum verða varðveitt
- at stuðla gróðurseting, luta út plantur og kunna um tann týðning, ið plantuvøkstur hevur fyri veðurlag og trivnað

Vit virka fyri

Náttúra

- at náttúran skal vera ein týðandi partur av samleikanum í kommununi, sum bæði borgari og vitjandi kunnu fáa gagn av
- at styrkja lívfrøðiligt margfeldni og náttúru-dygd gjøgnum varðveiting og rakstur
- at verja og styrkja øki við hóttum plantu- og djórasløgum í kommununi
- at grøn øki og frílendi í kommununi verða varðveitt og røkt, soleiðis at tey hava eina ávísa dygd
- at tryggja skipaða atgongd til samhangandi náttúruøki við høgligum gøtum og hagan

Varðveiting

- at tey mentanarligu umhvørvini og siðsøguligiarvurin gerast eitt týðandi amboð fyri býarskipanina í kommununi, fyri málsviðgerðir og fyri frágreiðing um ta serligu søguna og fysisku virðini á staðnum
- at nýggjar verkætlanir og umvælingar taka støði í nærumhvørvinum og verða gjørdar eftir landslag og umhvørvi, sum tær skulu gerast ein partur av
- at varðveita tað fysiska mentanarliga umhvørvið við at skráseta allar bygningar í kommununi.

FRAMHALD Á NÆSTU SÍÐU >

2.1 LÝSING FRAMHALD

Orka og umhvørvi

- at stuðla undir, at Heimsmálini um burðardyggja menning verða framd í verki
- at minka um dálking og ovurnýtslu í øllum virkseml
- at stimbra grønar orkuloysnir
- at allir nýbygningar og umvælingar av almennum bygningum í Tórshavnar kommunu skulu vera orkusparandi og byggja á grønu hugsjónina um varandi orkukeldur
- at fjarhitaskipanin verður knýtt upp í skipanirnar við varandi orkukeldum
- at hava neyva stýring við innkeypi, soleiðis at hugsað verður um grønar loysnir í øllum viðurskiftum
- at stuðla undir at fremja meira endurnýtslu og at varðveita munandi meira av varandi tilfeingi í ringrás





2.2 LEIÐ- REGLUR >

NÁTTÚRA, VARÐVEITING OG UMHVØRVI FEVNIR Í STÓRAN MUN UM, HVUSSU TÓRSHAVNAR KOMMUNA SÆR OG ARBEIÐIR VIÐ AT STYRKJA, VERJA OG VARÐVEITA NÁTTÚRUNA, BYGNINGAR OG BÚSTAÐARUMHVØRVI OG EITT REINT OG GOTT UMHVØRVI. TÓRSHAVNAR KOMMUNA ARBEIÐIR VIÐ HESUM LEIÐREGLUM, TÁ UM NÁTTÚRU, VARÐVEITING OG UMHVØRVI RÆÐUR.



2.2.1 NÁTTÚRAN

Náttúran er eitt einastandandi tilfeingi fyri íbúgvar og ferðafólk í Tórshavnar kommunu. Tórshavnar kommuna fevnir um nógv sløg av náttúru. Fyri borgarar í høvuðsstaðnum eru tey grønu økini sera dragandi í sambandi við frítíðarvirksemi og heilsubót.

Tað er av stórum týðningi fyri Tórshavnar kommunu, at náttúran framhaldandi verður ein týðandi partur av samleikanum. Tí skal nýtt byggivirksemi taka atlit til virðini í landslagnum, og sereyðkenni í kommununi og í landslagnum verða varðveitt. Ráðleggingin í Tórshavn og byggunum skal hava fyrilit og vera við til at varðveita náttúruna.

Harafturat skulu skapast grønar geirar millum bygdu økini í høvuðsstaðnum, ið eins og geislar ota seg oman ímóti Miðbýnum og niðan frá sjóvarmálanum.

Harumframt hevur tað týðning fyri kommununa at tryggja góða atgongd til náttúruupplivingar og samanhagandi náttúruøki við høgligum gøtum

2.2.2 VARÐVEITING OG FRÍÐING

Hin feroyski mentanararvurin fevnir um eina frágreiðing um samfelagsmenning frá landnáms-tíðini til í dag. Hetta merkir stórt sæð alt, sum menniskjað hevur latið eftir seg gjøgnum tíðina. Kommunuætlanin fevnir einans um tann jarðfasta

mentanararvin; tað vil siga alt tað, ið ikki kann flytast, so sum bygningar, fornminni og mentanarlig umhvørvi.

Eitt mentanarligt umhvørvi er eitt geografiskt avmarkað øki, sum lýsir týðandi partar av tí samfelagsligu menning, ið hevur verið, har menniskjað gjøgnum tíðina hevur sett sín dóm á býin gjøgnum bygging og lendisnýtslu. Tað mentanarliga umhvørvið ber tískil við sær samleikan á økinum. Í Tórshavnar Býaratlasi eru størri heildir í býnum, minni øki og býarpartar skrásett, umframt at varðveitingarvirðið á øllum bygningum fram til 1958 er met.

Í Tórshavnar kommunu eru nógv byggilistarlig og siðsøgulig virði, ið ynskilig er at verja og varðveita.

Mentanarligu umhvørvini og tann samlaði siðsøguligiarvurin skulu vera eitt týðandi amboð fyri býarskipanina í kommununi, fyri málsviðgerðir og fyri frágreiðing um ta serligu søguna og fysisku virðini á staðnum.

LEIÐREGLUR

2.2.3 ORKU- OG UMHVØRVISMÁL

Sum høvuðsstaðarkommuna liggur ein ábyrgd á Tórshavnar kommunu at ganga undan við at seta eina grøna og burðardyggja dagsskrá, at stimbra og seta í verk nýggjar og burðardyggar loysnir og at taka umhvørvið við í øllum virkseimi.

Í sambandi við altjóða veðurlagsráðstevnuna COP21, sum varð hildin í Paris í desember 2015, undirskrivaðu borgarstjórar í norðurlenskum høvuðsstøðum eina yvirlýsing um veðurlagsbroytingar - 'Nordic Capitals' Declaration on Climate Change'. Norðurlensku høvuðsstaðirnir eru sinnaðir at ganga á odda móti veðurlagsbroytingum og taka tøk til tess at venda gongdini og tálma alheimsupphitingini.

Tórshavnar kommuna leggur tí dent á nýhugsandi býarplanlegging, at hava fyrilit fyri lívfrøðiligum margfeldi í býnum, at nýta nýhugsandi loysnir til at skerja útlátið av vakstrarhúsgassum við alsamt at minka um orkunýtluna og leggja um til orku frá varandi orkukeldum.

Úti í heimi virka onnur eisini fyri grønum broytingum. Eins og vit taka royndir frá øðrum til okkara, hava royndir okkara eisini týdning fyri fólk aðrastaðni og kunnu tí somuleiðis geva býum og bygdam úti í heimi íblástur.

2.2.4 SAMSTARV VIÐ ÁHUGABÓLKAR

Tórshavnar kommuna ynskir og eggjar til samstarv við áhugabólkar í øllum arbeiði við náttúru, varðveiting og friðing, eins væl og innan orku- og umhvørvismál. Tað kunnu til dømis verða áhugabólkar innan eitt ávíst ella fleiri av hesum økjum. Vit bjóða samstarvi við áhugabólkar og einstaklingar vælkomnum og vilja gjarna vera við til at skapa karmarnar rundanum.

Nógvar avbjóðingar eru og kunnu stinga seg upp, sum best verða loystar í samstarvi millum almennar myndugleikar og sivilsamfelagið, harundir sjálvboðin fólk og áhugabólkar.

Eitt dømi um samstarv millum Tórshavnar kommunu og sivilsamfelagið á hesum økjum kann vera, at ein áhugabólkur vendir sær til Tórshavnar kommunu við hugskoti um eitt átak, og at Tórshavnar kommuna síðani kann vera við til at skipa karmarnar fyri átakinum. Eitt annað dømi kann vera, at felags átøk verða sett í verk í samstarvi millum áhugabólkar og Tórshavnar kommunu t.d. náttúruni og umhvørvinum at frama.



2.3 KARMAR >

2.3.1 LÓGIR Á ØKINUM

- Løgtingslóg um býarskipanir og byggisamtyktir
- Løgtingslóg um friðan av fornminnum og bygningum
- Løgtingslóg um at byggja bygningar o.a.
- Løgtingslóg um landsvegir
- Løgtingslóg um umhvørvisvernd
- Løgtingslóg um verju av havumhvørvinum
- Løgtingslóg um náttúrufríðing
- Løgtingslóg um landsjørð
- Løgtingslóg um viðarlundir

2.3.2 BYGGISAMTYKTIR

Við heimild í lóggávuni um býarskipanir og byggisamtyktir nýtir Tórshavnar kommuna byggisamtyktir til at stýra hvussu alt øki í kommununi skal skipast og gagnnýttast. Byggisamtyktirnar lýsa galdandi ásetingar fyri øki í mun nýtslu, bygging vm., og eru ein fortreyt fyri at ein ætlan kann fremjast á einum øki, t.d. um útstykkning ella bygging kann loyvast. Tórshavnar kommuna deilir byggisamtyktirnar í tveir partar

- Almenna byggisamtyktin, sum fevnir um alt í øki í kommununi
- Serstakar byggisamtyktir, sum fevna um ávís avmarkað øki.

Byggisamtyktirnar eiga at samsvara við kommunuætlanina umframt aðrar ætlanir og politikkir í kommununi, og skulu tryggja at neyðug atlit verða tikið í mun til býarskipan.

Um ynskið er at varðveita eitt øki óbyggt sum fríøki, er møguligt at leggja øki sum D1 øki í almennu byggisamtyktini.

Allar byggisamtyktir eru tøkar á heimasíðuni www.torshavn.fo

2.3.3 POLITIKKIR OG ÆTLANIR

Umhvervispolitikkur

Í 2016 samtykti býráðið í Tórshavnar kommunu ein umhvervispolitikk, Grøna Leiðin.

Umhvervispolitikkurin er eitt stýriamboð til at minka um útlát, burturkast og dálking. Eftir teimum ætlanum og politikki, sum mynda virkseimið í Tórshavnar kommunu, skulu ásetingarnar í umhvervispolitikkinum takast stigið víðari, har alt virkseimið hjá kommununi skal taka støði í umhvørvinum.

Umhvervispolitikkurin er skipaður í fyra øki.

- **Varandi orka snýr seg um útlát av vakstrarhúsgassi,**
- **Minni burturkast, meiri endurnýtsla um tilfeingisnýtslu,**
- **Okkara náttúra um dálking og grønt virkseimi**
- **Kommunan tekur ábyrgd um, hvussu umhvørvisatlit gerast partur av virkseminum hjá kommununi og hennara stovnum.**

Til hvørt øki hoyra tvey ítøkilig mál, ið skulu røkkast.

Orkupolitikkur

Tórshavnar kommunu arbeiðir við at orða ein orkupolitikk, sum skal varpa ljós á orkunýtsluna í kommununi. Stórir dentur verður lagdur á at hyggja eftir, hvar móguleiki er at minka mest um orkunýtsluna og samstundis at tryggja, at nýggjar bygningar, veitingar og nýggjar tøkni eisini eru orkusparandi.

Somuleiðis arbeiðir kommunan við at menna eina hitaætlan, sum leggur dent á, hvussu bygningar hjá kommununi verða hitaðir, við fjarhita ella varandi orkukeldum.

Grøn ætlan

Tórshavnar kommunu arbeiðir við at gera eina grøna ætlan, sum er ein tema ætlan undir kommunuætlanini. Grøna ætlanin er ein samla ætlan fyri hvussu kommunan ynskir at varðveita og menna fríøki og onnur grøn øki í kommununi. Ætlanin skal fevna breitt og bæði snúgva um tey stóru landsløgini í kommununi og tey smærri landsløgini inn í býnum og byggunum í kommununi.

2.3.4 FRÍLENDISÆTLANIR

Boðanes – Hoydalar

Umhvervisstovan, Tórshavnar kommunu og Søvn Landsins hava í felag gjørt eina fríleendisætlan fyri økið Boðanes – Hoydalar, ið varð samtykt í 2017. Ætlanin fevnir um økið frá Hvítasandi á Boðanesi, um niðastu Hoydalar til Santoriuvegin og gomlu sanatoriubygningarnar.

Økið er ætlað til almenna frítíðarnýtslu og náttúruupplivingar, uppihald og gongutúrar. Fríleendisætlanin greinar ikki smálutirnar, men vísir á meginlutirnar, Hoydalsáanna, gøtuskipanina og ymsku lendini, hvør við sínum eyðkennum, margfeldni, náttúru og tilfeingi, og hvussu tey hvør sær kunna skipast og mennast við ítøkiligum menningar- og røktarætlanum.

Harafturat er ynski at lendisætlanir verða gjørdar fyri alt økið fram við Hoydalsá niðan til Villingadalsfoss.

Havnardalur

Tórshavnar kommunu hevur í 2018 gjørt eina yvirskipaða fríleendisætlan fyri ovara partin av Havnadali.

Fríleendisætlanin er stýrandi fyri hvussu øki í Havnardali verða skipað, og at nýggjar tiltøk verða

sett í verk, sum eitt nú styðja upp undir verandi viðarlund, víðka um gøtukervið og skapa atgongd til størri part av økinum.

Ynskiligt er at ætlanir verða gjørdar leypanið fyri allan dalin

Gøtan kring havnina

Tórshavnar kommuna hevur í 2017 gjørt eina ætlan fyri eina samanhagandi gøtu kring Havnina. Gøtan verður tilsamans 35km long. 25km av ætlaðu gøtuni eru verandi gøtur, meðan 10km skulu gerast afturat áðrenn gøtan verður liðug. Kommunan ynskir áhaldandi at arbeiða við at gera strekkir av gøtuni kring Havnina.

2.3.5 VARÐVEITINGARVIRÐI

Í Tórshavnar kommunu eru nógvir bygningar og serstøk umhvørvi, ið hava stórt varðveitingarvirði.

Tórshavnar Býaratlast

Tórshavnar býaratlas frá 2007 er ein skráseting av varðveitingarverðum bygningum, ið vera hildnir at vera bygdur fyri 1958, og býarumhvørvi um í Havn.

Skrásetingin er gjørd sambært SAVE (Survey of Architectural Values in the Environment) máttanum – ein arbeiðsháttur, sum danska umhvørvismálaráðið hevur ment, og sum Tórshavnar kommuna hevur tillagað til føroysk viðurskiftir og føroyskan byggisið.

Atlasið er eitt amboð at skapa yvirlit og geva okkum eina fatan av teimum býarvirðum, sum býarmenningin eigur at taka hædd fyri. Tó at býaratlasið ikki hevur nakra sjálvstøðuga heimild, eru skrásetingarnar og frágreiðingarnar av økjum eitt amboð, ið kommunan nýtir í býarskipanini í og rundan um økini, ið eru mett við serligum varðveitingarvirði fyri býin.

Varðveitingarstigini síggja soleiðis út:

- **Friðaður bygningur**
- **2 - 3 Høgt varðveitingarvirði**
- **4 - 6 Miðalhøgt varðveitingarvirði**
- **7 Lágt varðveitingarvirði**
- **8 og 9 Varð ikki brúkt í skrásetingini**

Bygningar við varðveitingarvirðinum 1-3 eru bygningar, sum í sínum byggilistarliga, mentanarsøguliga og handverksligu tilvirking eru framúrskarandi dømi av sínum slagi. Hetta kunnu eisini vera bygningar, sum við sínari staðseting eru ómissandi fyri heildina. Bygningar við varðveitingarvirði 1 eru friðaðir sambært Løgtingslóg um friðan av fornminnum og bygningum, og er tað

- TÓRSHAVNAR KOMMUNA HEVUR GJØRT EINA ÆTLAN FYRI EINA SAMANHANGANDI GØTU KRING HAVNINA. GØTAN VERÐUR TILSAMANS 35KM LONG. 25KM AV ÆTLAÐU GØTUNI ERU VERANDI GØTUR, MEÐAN 10KM SKULU GERAST AFTURAT.

Søvn Landsins, sum varða av hesi friðing. Bygningar við varðveitingarvirði 4 hava ofta somu eyðkenni sum bygningar við varðveitingarvirði 1-3. Tó kunnu umbyggingar og framhaldandi útskiptingar hava lækkað um samlaðu metingina. Bygningarnir við varðveitingarvirðinum 2-4, roynir kommunan at tryggja eftirtíðini við at eggja eigarum til at hugsa um varðveitingarvirðið í bygninginum í mun til umbygging og uppbygging.

Les nærri um skrásetingina í Tórshavnar býaratlasi á www.torshavn.fo.

Serstøku byggisamtyktirnar

Serstøku byggisamtyktirnar áseta í ein ávísan mun atlit, ið hædd skal takast fyri, tá bygt ella umvælt verður í økjum, sum serstøku byggisamtyktirnar fevna um. Í sambandi við ger av serstøkum byggisamtyktum greinar kommunan altíð býarumhvøvið og tilhoyrandi bygningar, soleiðis at atlit verða tikin til varðveitingar verd býarumhvørvíð og bygningar. Tó skal gerast vart við, at tað er ikki varðveitingarvirðið sambært býaratlasinum, sum er avgerandi fyri endaligu skipanina av økinum.

Í serstøku byggisamtyktini fyri Reyn eru ásetingar, sum hava til endamáls at varðveita dámin í

økinum. Møguleiki er somuleiðis at lýsa serstakar byggisamtyktir við sama endamálið fyri aðrar partar av býnum og kommununi.

Krígsminni

Tórshavnar kommuna skrásetti í 2011 øll krígsminni í Tórshavnar býi og Nólsoy, eftir at Løgtingslóg um friðan av fornminnum og bygningum varð broytt í 2009 til somuleiðis at fevna um krígsminni frá seinna heimsbardaga. Enn mangla krígsminni í bygningum at verða skrásett.

Les nærri um skrásetingina á www.torshavn.fo.

2.4 GRUNNDAR- LAG >

NÁTTÚRA, VARÐVEITING OG UMHVØRVI SNÝR SEG Í STÓRAN MUN UM VARÐVEITSLU OG VERND. Í NÁTTÚRUNI ERU NÓGV OG YMISK ØKI, SUM Á HVØR SÍN HÁTT HAVA TÝDNING FYRI OG ERU VIÐ TIL AT MYNDA NÁTTÚRUNA Í TÓRSHAVNAR KOMMUNU, OG SUM ATLIT SKULU TAKAST TIL Í BÝARSKIPANINI.

Tað sama ger seg galdandi við varðveiting av bygningum og mentanarligum umhvørvi. Í býarskipanini skal atlit takast til býarøki og bygningar, ið eru friðaðir og hava eitt varðveitingarvirði.

Við umhvørvispolitikkinum hjá kommununi verða atlit serliga tikin til, hvussu kommunan á bestan hátt kann vera við til minka um útlátið av vakstrarhúsgassum, verja umhvørvið og vaksa um grønt virkseml.

Her greina og lýsa vit grundarlagið undir evninum Náttúra, varðveiting og umhvørvi.



2.4.1 NÁTTÚRAN

Landslagið uttan um Havnina er javnt og rundað. Havnardalur, Hoydalar, eiðið í Nólsoy, Kaldbaksfjørður og onnur sund og firðir eru skapað av ístungunum úr jøklunum. Høg berg, máað av brimi, finnast at kalla ikki nærindis Havnini. Reynini vestanfyri og sunnanfyri koma upp í 350 metra hædd. Tvær stórar áir, Sandá og Hoydalsá, og tvær minni, Rættará og Havnará, mynda lendið. Havnará rennur gjøgnum miðbýin, tó mest undir loki. Móti strondini og haganum er øki við veltum lendi. Sumt er privat ogn, men stórir partur er tøkur, opin og atkomuligur hjá borgarunum við góðum gøtum. Næst býnum liggur hagin, sum er eitt møguligt øki til býarmenning. Eftirspurningur er eisini eftir lendi til frítíðarendamál, vinnu og helst eisini øki til framtíðar orkuútvinning.

Náttúruøkini fevna um ein stóran part av kommununi. Her kunnu nevast áir, strendur, vøtn og víðarlundir, ið eru vard av grein 2 í Náttúrufriðingarlógini. Tey skógfriðaðu økini í Havn eru serlig náttúruøki, sum seta sín dóm á býarmyndina.

Umleið 90 prosent av øllum skógfriðaðum øki í Føroyum eru í Havn. Afturat hesum kunnu nevast hagi og landbúnaður, sum eru fevnd av tí, sum í býarskipanarlíggum høpi verður nevnt '4. Grundumráði' og verður nýtt til landbúnað, alment frí-lendi og tílíkt.

Í allari kommununi er serstøk og vøkur náttúra. Neyvar lýsingar av náttúruni í bygnum verða

gjørðar í serstøkum bygdaætlanum og grønuætlan fyri Tórshavnar kommunu.

Tórshavnar kommuna hevur sett í verk tvær ætlanir, Bláa ætlanin og Grøna ætlanin, fyri at styrkja og varðveita tey yvirskipaðu eyðkennini í landslagnum og sambondini millum tey. Tey vøkru landsløgini í Tórshavnar kommunu skapa eitt fjølbroytt umhvørvi, har tey ábygdu økini eru lagaði í samanspæli millum hagalendi, víðarlundir, vøtn, strendur og áir.

Hagin

Ein stórir partur av náttúruni í Tórshavnar kommunu er hagi. Hagin er óbyggt øki uttan fyri býar- og bygdaøkini og verður í býarskipanarlíggum høpi og í byggisamtyktunum nevndur '4. Grundumráði'. Í høvuðsheitum er bert loyvt at byggja til landbúnaðarvirksemi í haganum. Onnur bygging krevur serstaka byggisamtyktarviðgerð.

Økisvíddin í Tórshavnar kommunu er 195 km², har umleið 90 prosent eru óbyggt øki. Talan er í stóran mun um landsjørð, sum einamest verður nýtt til seyðahald og á teimum veltu økjum mjólkjarframleiðslu. Harumframt verða økini í haganum nýtt til savnan av drekkivatn og velting, tyrving, orkuframleiðslu og frítíðaráhugamál.

- MEIRI FRÍTÍÐARVIRKSEMI ER Í HAGANUM Í DAG, ENN TAÐ HEVUR VERIÐ FYRR. TÍ HEVUR KOMMUNAN EINA SERLIGA ÁBYRGD AT VERJA OG SKIPA HESI ØKI, SOLEIÐIS AT TEY MONGU VIRÐINI Í NÁTTÚRUNI VERÐA VARÐVEITT, OG AT HILDIÐ VERÐUR FAST Í TÍ TÝÐULIGA MARKINUM MILLUM BÝ OG HAGA.

Fyri at fáa samanhag í býarvøksturin er ofta neyðugt at fáa til vega landsjørð. Ávísar forðingar kunnu verða, serliga har lendi er velt. Tí vil Tórshavnar kommuna fyrst og fremst nýta tað lendið til býarmening, ið hon sjálv eigur. Samstundis vil kommunan byggja tættari í verandi býarøkjum, soleiðis at hagin verður varðveittur til landbúnað og náttúruøki.

Kommunan hevur ein serliga ábyrgd at verja og skipa hesi øki, soleiðis at tey mongu viðrinu í náttúruni vera varðveitt. Hetta grundað á at frítíðarvirksemi í haganum og náttúruni økist.

Landslagið í haganum avmyndar okkara siðsøgu við einum týðiligum samanspæli gjøgnum nógva ár millum náttúrugrundarlagið og lendisnýtluna. Farvegurin eftir torvskurð til orkuveiting hevur myndað landslagið við afturløgdum torveygum og kráum. Hagin ber merkir av seyðahaldi og seyðabiti gjøgnum øldir, og í lendinum síggjast nútímans seyðahús og leivdir av bóllum. Varðarnir, ið hava hjálpt fólki fram á leið í øldir, verða varðveittir, og teir vísa á gamlar farleiðir millum bygdir. Áðrenn landsvegalógina vóru tað einans bygðagøturnar, sum smb. hagalógini frá 1937 og Gøtulógini frá 1850 vóru at meta sum lógligar farleiðir millum bygdir.

Jarðfrøðisvirði, plantu- og djóralív

Tórshavnar kommuna er merkt av landsløgum, ið eru hamralendi. Tey heldur lágu reynini og fellini eru sermerkt sum mild landsløg. Í hamralendinum er gott grót til vinnuligt endamál. Serstakt í økinum kring Havnina, og týðiligast at síggjast í Hoydølum, eru teir nógva stóru steinarnir, sum ísurin legði eftir seg. Samstundis eru Hoydalsá og Sandá millum størstu áirnar í landinum. Hesi eru jarðfrøðisvirði av stórum týðningi, sum týðningarmikið er at verja og fara væl um.

Umleið trýggir fjórðingar av øllum plantusløgum í landinum eru at finna í Tórshavnar kommunu, og her finnast eisini nógva plantusløg, ið eru sjáldsom. Í Havn sæst gróðurseting í gørdum aftur í farnari øld, m.a. síggjast nógva av størstu leyvtrønum í landinum og tær størstu viðarlundirnar. Nógva sløg av útlendskum trønum, runnum og øðrum innfluttum urtagarðsvøkstri eru at síggja.

Plantuvøksturin er fjølbroyttur og sostatt væl egnaður til útferðir fyri áhugaði. Tórshavnar kommuna má tó hava eftirlit við hesum, soleiðis at vøksturin ikki misferst.

Ríkt djóralív er í Tórshavnar kommunu, og serliga eru tær trýggjar oyggjarnar í kommununi týðningarmiklar fyri lívmargfeldi. Urðin í Nólsoy hevur, umframt væl av lunda, helst heimsins størsta bæli av drunnhvíta. Bládúgvustovnurin í Nólsoy er áhugaverdur, tí lítið er blandað uppí av tomum dúgvum, tí at forboð er sett ímóti dúvuhaldi í Nólsoy.

Dagliga ferðingin hjá starum tvørtur um Nólsoyarfjørð er bæði eitt hugtakandi og forkunnugt náttúrufríbrygdi at fylgja við.

Í bø og haga er væl av heiðafugli, og í fjøruni og við áir og vøtn er væl av vaðfugli. Tann lutfalsliga nógv trævøksturin í økinum nærir um talið av skógarfugli. Helgolandsrúsan í Nólsoy sum var virkin inntil 2015 vísti at fleiri sjáldsamir fuglar eru gestir í Nólsoy í flyttitíðini.

Nevnast kann eisini, at í miðlandinum er væl til av haru. Sandagerðisvík er hvalvág, og Kaldbaksbotnur, Fjarðará, og Sandagerðisvík eru góð sjósílastøð. Um oyggjarnar eru eisini ávís støð við nógvum kópi. Hartil er Nólsoyarfjørður tiltikið fiskivatn, samstundis sum stutt er á góð skelja- og fiskimið.

Í Tórshavnar kommunu er sera ríkt djóralív, sum neyðugt er at ansa eftir, tá nýggj øki verða sett av til bygging ella vinnu, og tá vegir og leiðingar skulu leggjast. Eisini er neyðugt at tryggja áirnar móti dálking, til tess at verja og varðveita sjósílastøðini.

GRUNDARLAG

Áir og vøtn, strendur og viðarlundir

Flestu vøtnini, áirnar, strendurnar og viðarlundirnar, eisini kallað §2-økini, eru vard av náttúrufríðingarlógini §2 stk. 2. Hetta merkir, at økini hava eina verndarlinju, sum er:

- **100m frá strond**
- **300m frá skógarfríðaðum viðarlundum**
- **300m frá vøtnum, ið eru størri enn 1 ha.**
- **300m frá áum, ið eru meiri enn 4m breiðar í botninum**

Hendan verndarlinjan frámerkir eitt ráðleggingarøki, sum merkir, at ráðlegging innan fyri økið skal vera við atlit til náttúru og landslagi, umframt at tað krevst góðkenning frá friðingarmyndugleikanum.

Nógv av uppruna búsetingini í Tórshavn og í nógvum av bygdunum í Tórshavnar kommunu liggur innan fyri 100 m frá strondini. Fólkið hevur á fyrsta sinni valt sær hesa staðseting orsakað av láglendinum niðri við sjógvin, atkomumøguleikunum við báti, lívd frá vindi, vernd fyri omanlopi úr fjøllunum og tilfeingi frá tí nógva rekaviði, ið kom inn á strondina og varð nýtt til brenni og bygging. Tískil hevur henda staðsetingin verið natúrlig.

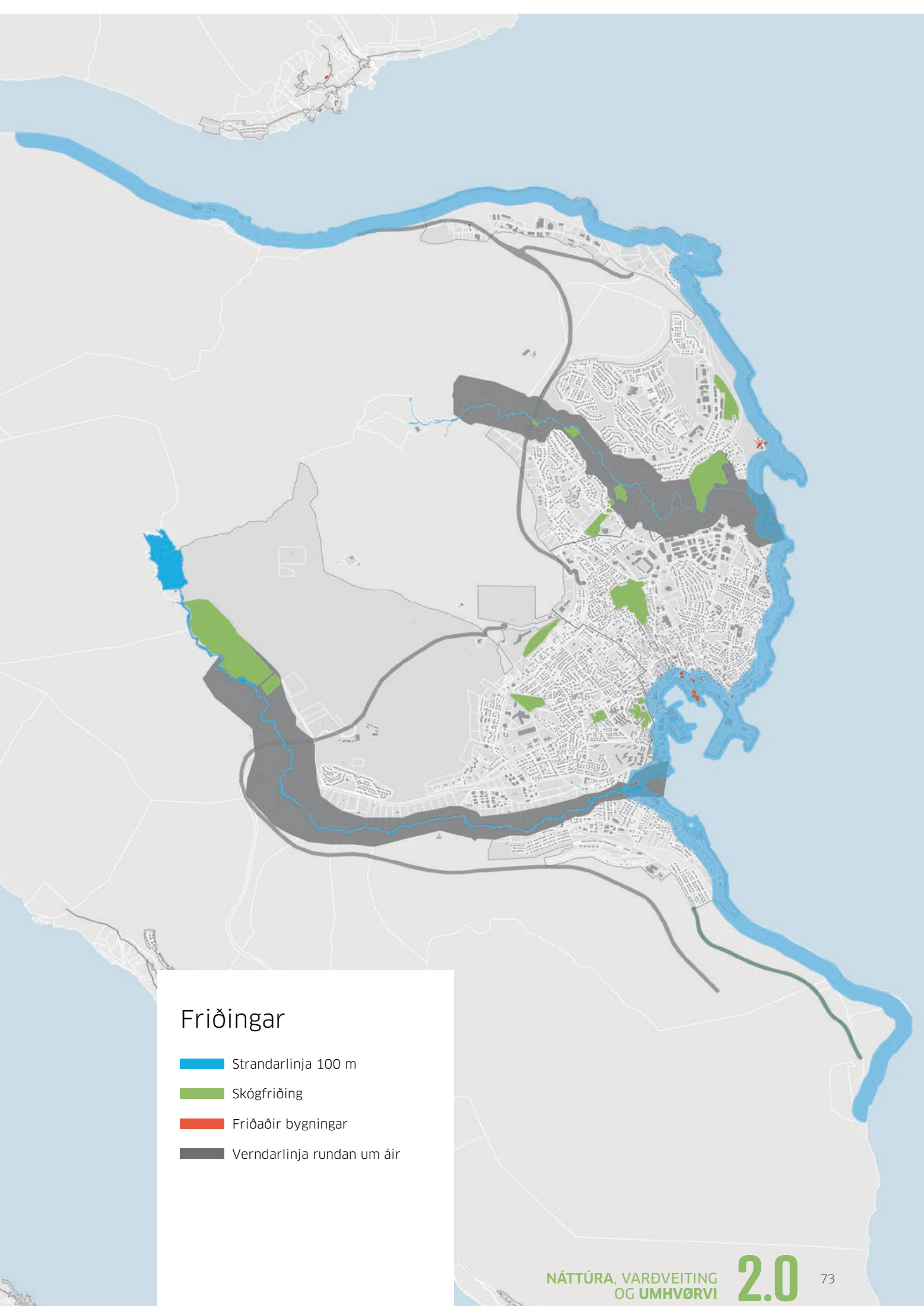
Í 1970 kom náttúrufríðingarlógin, ið m.a. skal tryggja, at plantulív, djóralív og jarðfrøðin við strondina verða vard, og tískil kann ikki byggjast her, uttan at friðingarmyndugleikin verður hoyrdur.

Fram við teimum báðum stóru áunum, ið renna gjøgnum býin, Sandá og Hoydalsá, eru tveir vakrir grønis geirar. Økini fram við hesum báðum áunum eru vard av reglunum í byggisamtyktunum og av áarverndarásetingum í náttúrufríðingarlógini.





Hoydalsá rennur oman gjøgnum Hoydalar, og skilur Hoyvík frá restini av býarøkinum. Frílendisætlanin fyri Hoydalar er stýrandi fyri hetta økið.

Sandá rennur oman gjøgnum Havnardal, sum skilur Argir frá restini av býarøkinum. Frílendisætlanin fyri Havnardal, er stýrandi fyri hetta økið.

Tvær smærri áir, Rættará og Havnará, renna eisini oman gjøgnum Havnina og eru við til at mynda býin. Havnará varð innilokað frá Viðarlundini og oman til Kongabrunna í 1956. Ynskiligt er at áirnar vera opnaðar soleiðis at tær í framtíðini koma mynda og fríðka býin.



Friðingar

-  Strandarlinja 100 m
-  Skógfriðing
-  Friðaðir bygningar
-  Verndarlinja rundan um áir

GRUNDARLAG

Gróðurseting

Í Føroyum eru trø eitt mentanar- heldur enn eitt náttúrufríbrið. Fyrsta royndin at gróðurseta viðarlund í Føroyum var í 1895 í Gundadali, og síðani hava fleiri viðarlundir verið gróðursettar ymsastaðni í býnum.

Miðbýurin í Havn hevur ein grønan gróðrarríkan dóm við sínum gomlu ahorn- og roynitrøum. Grøni dómurin hevur breitt seg víða um býin, og sæst tað aftur í fríøkjum í býlingunum og vøkru urtagørðunum millum hús.

Veðurlagið um okkara leiðir ger, at tað er umráðandi at skapa lívd við gróðurseting kring bygningar og tilhaldsstøð. Hetta ger umstøðurnar betri til útlív og spæl, og er somuleiðis góð lívd fyri urtagarðsrøkt og vøgstir.

Tórshavnar kommuna ynskir framvegis at fremja gróðurseting, og at samstarva við eigarafeløg og áhugabólkar um at gróðurseta trø og runnar í fríøkjunum hjá kommununi. Umframt at eggja fólki at gróðurseta í teirra privatú havum, soleiðis at kommunan framhaldandi fer at hava eitt dygdargott sterkt grønt eyðkenni.

Fríøki

Fríøkini í kommununi fevna um:

- **Øki, ið eru lögð av til fríøki sambært almennu byggisamtyktini**
- **Øki, ið eru lögð av til fríøki sambært serstøkum byggisamtyktum**
- **Øki, ið eru lögð av til fríøki sambært útstykkjarætlanum**
- **Óbyggt lendi**

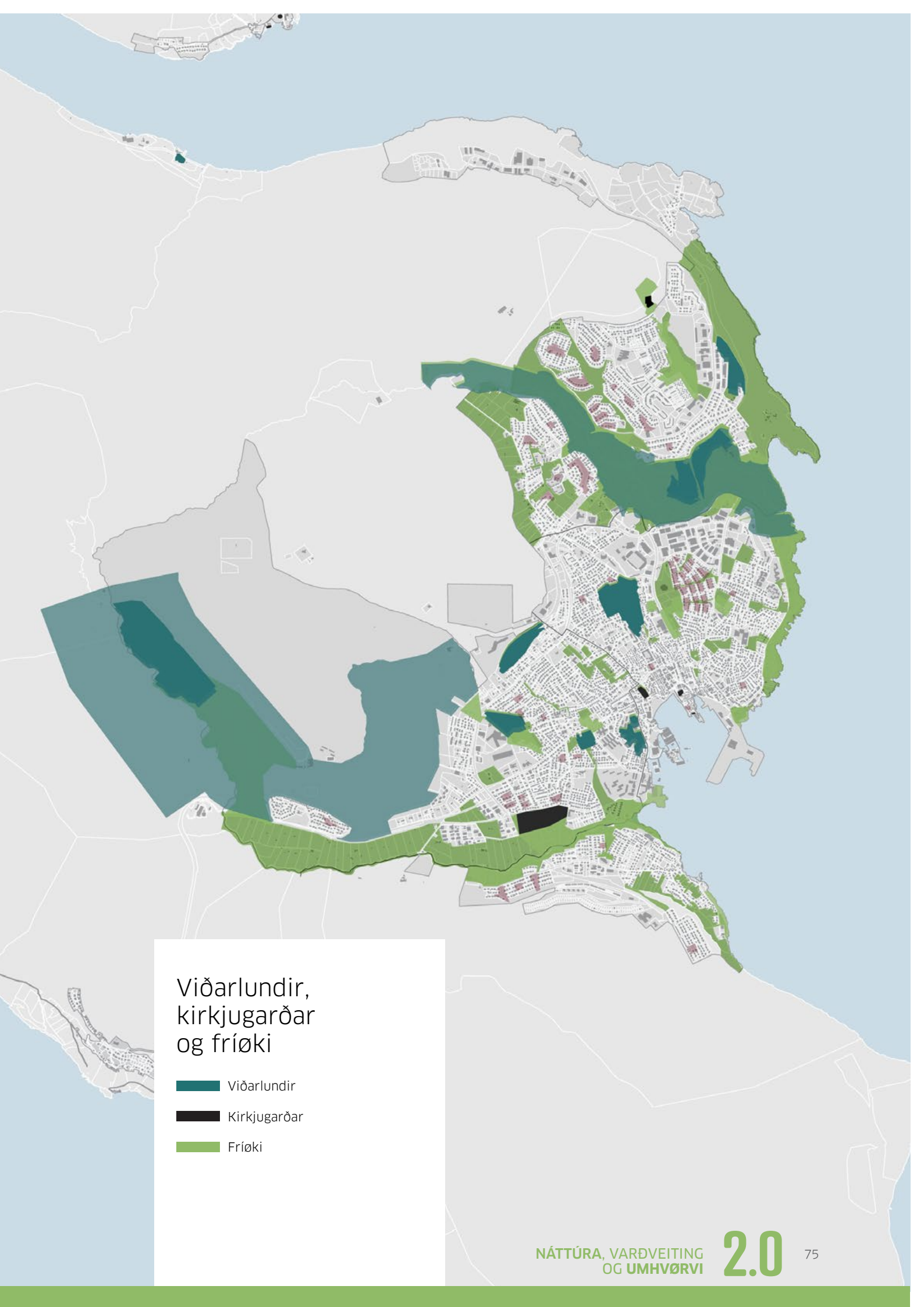
Í miðbýnum eru urtagarðar, grasagarðar, smá øki við trøum og runnum. Kirkjugarðar, skúla- og stovnsøki, trø og torg. Á henda hátt fær miðbýurin ein fjøltáttaðan og serligan dóm. At varðveita hesi eyðkenni krevur serlig átøk, sum verða skipað saman við øðrum ætlanum í miðbýnum.

Ásetingarnar um fríøkini í almennu byggisamtyktini eru eisini galdandi fyri grasagarðar og kirkjugarðar í býnum. Av hesum er vert at nevna Viðarlundina, sum varð gjørd í 1880-árunum og er eitt væl vitjað friðsælt stað í býnum, og 200 ára gamla kirkjugarðin á Svínaryggi, ið verður nýttur sum býarpark, tí hann ikki longur verður brúktur til jarðarferðir.




Fleiri øki eru í kommununi, ið verða nýtt sum fríøki, men sum eru útlögð til byggilendi í almennu byggisamtyktini, ella sum framtíðar byggilendi. Tískil skal væntast, at hesi sum frálíður verða færri í tali.

Eitt ávíst arbeiði er gjørt við at skráseta fríøkini í kommununi. Endamálið er at gera eina ætlan við fullfíggaðum yvirliti yvir fríøkini í kommununi. Bygdirnar hava sín egnu dóm og sjálvstøðugar búsetingar við egnari lokalar mentan. Bygdirnar eru ikki greinaðar nóg neyvt men verður hetta gjørt til dagferdu kommunuætlan.

Í sambandi við arbeiðið at skráseta fríøkini í kommununi, verður ein greining gjørd við eyðkenni og lýsing av rakstur og viðlíkahaldi.



Viðarlundir, kirkjugarðar og fríøki

-  Viðarlundir
-  Kirkjugarðar
-  Fríøki

Frílendisætlan fyri Havnardal

Tórshavnar kommuna gjørdi í 2018 uppskot til eina yvirskipaða ætlan fyri, hvussu økini í Havnardali í framtíðini kunnu mennast og skipast. Her verður greitt frá høvuðsmálunum við frílendisætlanini fyri Havnardal.

Serligur dentur verður í fyrstu atløgu lagdur á eitt avmarka øki. Ein partur av økinum, umleið 283.000 fermetrar, er skógfriðað øki við viðarlund, mosa- og mýrulendi, og ber hesin parturin av økinum brá av at vera náttúrulund. Lendið er serstakt við bleytum morenu-heyggjum, opnum vátlendisfløtum, mosa og mýrulendi. Sandá rennur mitt gjøgnum dalin og góðar gøtur eru í hesum økinum. Økið verður mettt at hava nógvar dygdir og góðar menningarmøguleikar sum frílendisøki til heilsubót.

Nógvar dygdir eru í økinum í dag, og mælt verður tí til, at hóvliga verður farið fram, tá tiltøk verða framd. Økið kring verandi viðarlund, leigutradirnar og rossagøturnar verður nógv nýtt í dag til ymisk endamál, serliga av traðar- og rossafólki, men eisini av dagstovnum og skúlum, ið nýta økini fram við ánni til spæl, ítriv og uppihald. Seinnu árinu eru fólk farin at tjalda í økinum, og súkkulukappingar verða hildnar á eyrgøtunum.

Frílendisætlanaruppskotið leggur upp til, at økini í Havnardali verða skipaði, og at nýggj tiltøk verða sett í verk, sum eitt nú styðja upp undir verandi viðarlund, sum víðka um gøtukervið og skapa atgongd til størri part av økinum. Samstundis verður skotið upp at gera fleiri benkur fram við gøtunum og at lætta um atgongd tvørtur um ánnu á ávísam støðum við at gera smáar timburbrýr. Eisini verður skotið upp at gera útsýnisstøð frá hægstu heyggjunum, og at smá skýli verða gjørd, ið kunnu nýtast til uppihald, lívd og til at gista í. Eisini verður mælt til at gera skipaði vesi- og vatnviðurskifti í økinum.

Eisini verða leigutradirnar mettar at hava eitt ávíst virði og móguleikar fyri at vísa børnum og øðrum áhugaðum vanligt djórahald. Umhugsast kann, um partar av traðunum kunnu leggjast undir skipaði viðurskifti, har dagstovnar og skúlar kunnu koma at vitja í sambandi við lembing, fletting, gásaroyting og annað.

Endamálið er, at tað í størri mun verður stuðlað undir ymisku nýtsluna av økinum, so sum tjalding, útferðir av ymsum slag, gongutúrar, sílaveiðu og annað, við at gera hesi smáu tiltøk, ið gera økið meira atkomuligt og nýtiligt.

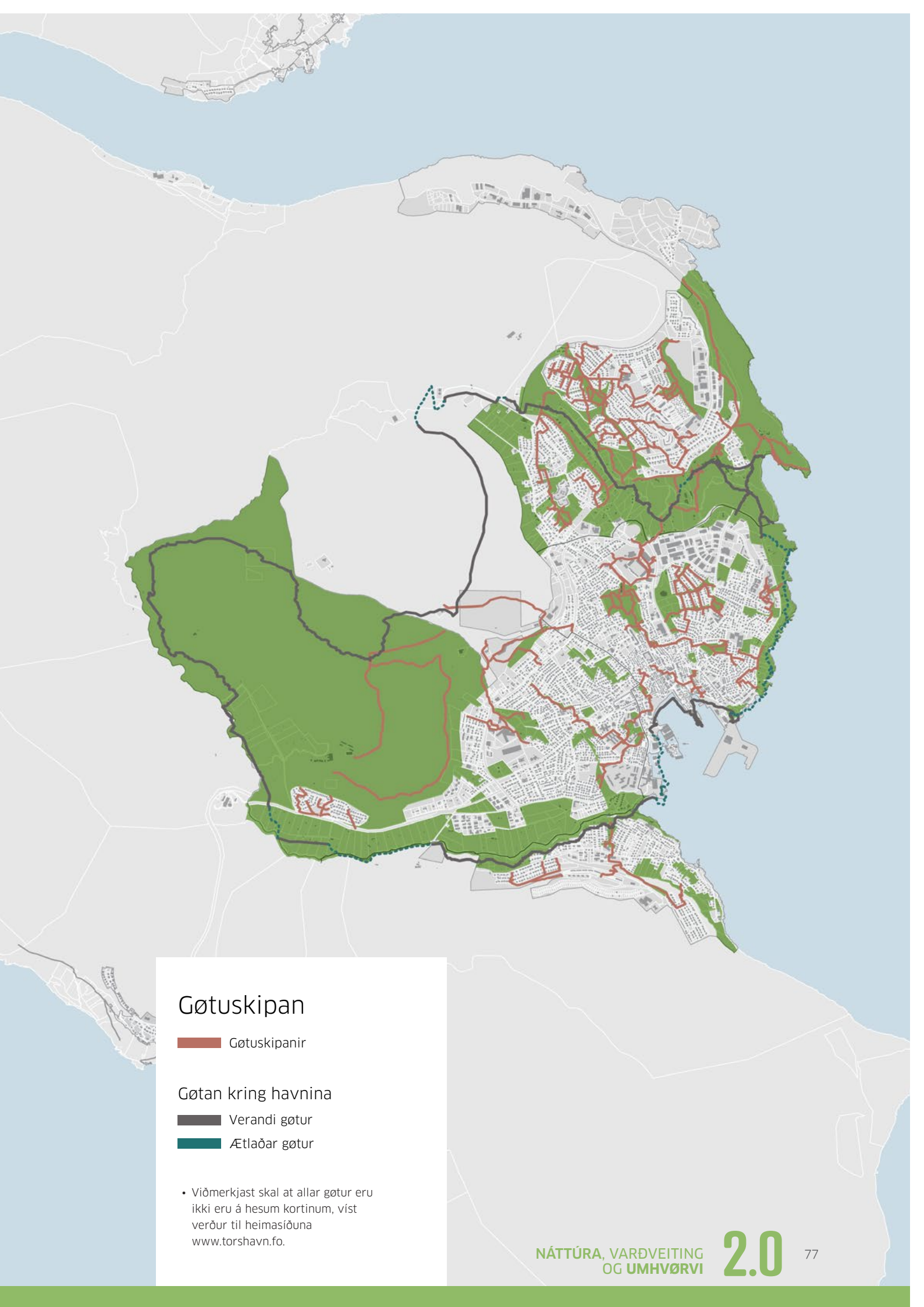
Øll tiltøkini skulu tó fremjast soleiðis, at atlit verður tikið til lendið og tær dygdir, sum eru har í dag.

Frílendisætlan fyri Boðanes – Hoydalar

Á vári í 2017 varð frílendisætlanin fyri økið Boðanes – Hoydalar liðug og almannakunngjørd. Ætlanin hevur verið leingi ávegis. Upprunaliga varð arbeiðið sett í gongd í juni 2006, tá Føroya Landsstýri gjørdi av at leggja hetta stóra økið í niðastu Hoydølum, sum Føroya Landsstýri eigur, til frílendi til gagns fyri almenningin.

Eftir at Umhvørvisstovan varð skipað, varð tað litið stovninum upp í hendi at varða av lendum, og á heysti í 2009 varð ein arbeiðsbólkur settur at gera uppskot til eina dispositiónsætlan fyri økið. Í 2017 var ætlanin liðug. Her verður greitt frá høvuðsmálunum í frílendisætlanini fyri Boðanes – Hoydalar.

Við grundarlagi í útgreiningum av teimum ymsu viðurskiftunum í økinum við atlit til lendum, náttúru, síðsøgu og tekniskum virðum og bindingum v.m. er gjørd ein brúksætlan, har dentur verður lagdur á móguleikarnar fyri náttúru- og fríendisupplivingum í økinum.



Gøtuskipan

 Gøtuskipanir

Gøtan kring havnina

 Verandi gøtur

 Ætlaðar gøtur

- Viðmerkjast skal at allar gøtur eru ikki eru á hesum kortinum, vist verður til heimasíðuna www.torshavn.fo.

Frílendisætlanin leggur upp til, at gøtuskipanin í Hoydølum og yvir á Boðanes verður bygd út við fleiri samanhagandi gøtum. Samstundis verður lagt upp til, at økið verður skipað við ymiskum virknisplássum fram við gøtunum, umframt at økið undir Óðinshædd verður sett av til fríðki at lufta húsdjórum í.

Eisini mælir ætlanin til, at farið verður undir gróðurseting í Hoydølum fyri at skapa betri lívd og skjól eins og verju móti høvuðsvegnum.

Somuleiðis er eitt av málunum at skapa framsýningarmøguleikar fyri ymiskum gróðri, eisini færoyiskum upprunavøkstri. Mælt verður til, at skipað verður eitt sonevnt "in situ" savn, at verja og vísa uppruna færoyiskan viðarvøkstur, umframt at skipa ein villblómugarð at sýna fram ymiskan villan færoyiskan gróður.

Frílendisætlanin vísir á eina brúkskipan, har tey yvirskipaðu atlitini eru umrødd og lýst, soleiðis at hesi kunnu verða tikin við sum partur av teimum ítøkiligum menningar- og røktarætlanunum fyri økið.

Í 2018 fóru Tórshavnar kommuna og Umhvørvisstovan undir at gera tær fyrstu gøturnar sambært ætlanini. Aðrir partar av verkætlanini bíða eftir, at formligu viðurskiftini kring verkætlanina falla endaliga upp á pláss.

Gøtuskipan

Gøturnar eru týðandi partur av uttandura frítíðarvirkseminum í kommununi. Verandi gøtur eru gjørdar yvir eini 20 ár, og arbeitt verður við at víðka munandi um hesar. Kommunan arbeidir við at gera eina samanhagandi og lætt atkomuliga gøtuskipan í og kring Havnina, soleiðis at tað skal gerast dámligt og áhugavert at ferðast hjá fólki til gongu og á súkklu.

Nógvar gøtur eru í Havn, soleiðis at borgarar kunnu ferðast trygt millum býlingar og út í lendið kring býin. Hetta er serliga galdandi í nýggju býarpørtunum, har rúm hevur verið fyri at leggja

gøturnar til rættis. Í eldri býarpørtum eru gøturnar ikki eins samanhagandi. Tó ber til at ferðast trygt í hesum økjum eftir gøtum og vegum við lítlari ferðslu.

Í Tórshavn verður arbeitt við verkætlanini 'Gøtan kring havnina', hvørs endamál er at binda gøturnar saman í ein ring kring Havnina. Gøturnar eru til fleirnýtisendamá, so sum gongutúrar, renning, rossagøta, súkkling og so framvegis, tó ikki til motordrivnar súkkur og akfør.

Á kortinum síggjast útbygdar gøtuskipanir í Havn, umframt at stiplaða linjan vísir ætlaða leiðina á verkætlanini 'Gøtan kring havnina'. Hetta er áhaldandi arbeiði. Nakrar av hesum gøtum, sum tilsamans skulu verða 'Gøtan kring havnina' eru gjørdar, meðan aðrar gøtur eru eftir at fremja í verki.

Upplivingin av gøtum verður støðugt víðkað við at gera eina røð av virknis- og vitjanarstøðum á rutuni. Hetta fyri at leggja dent á teir fjøltáttaðu móguleikarnar, sum eru í kommununi fyri fólk í øllum aldri, sum bæði geva móguleika fyri rørslu og frálíkari náttúruuppliving.

Teir grønu frílendiskílarnir eru óbygd øki, skipað við gøtum, og eru til upphald og frítíðarítriv. Ansast skal væl eftir teimum virðum, sum har eru, tá nýggj býarbygging verður skipað. Tá gøtuskipanin verður útbygd, skal atlit takast til markviðurskifti, staðlýsing og planting.

Kommunan arbeidir støðugt við at økja um útboðið av gøtum. Gøturnar skulu merkjast, og kommunan eigur at kunna borgarar, tilflytarar og ferðafólk um gøturnar við skelting og faldarum. Kommunan arbeidir eisini við at flokka ymsu gøturnar eftir nýtslu.

Bygda- og varðagøtur

Í Tórshavnar kommunu, kunnu fólk ganga eftir bygda- og varðagøtum, tó við ávísimum treytum. Nógv fólk, bæði færoyingar og ferðafólk, nýta høvið at síggja náttúruna á henda hátt.

Tað er ábyrgdin hjá kommununum í landinum at taka sær av bygda- og varðagøtum, harundir at merkja gøturnar upp og tryggja, at tryggin er í háseti.

Kommunan arbeiðir regluliga við at viðlíkahalda gøturnar, eisini í samstarvi við viðkomandi partar, so sum lendiseigararnar og arðar partar. Mælt verður til støðugt at taka atlit til øktu ferðsluna og stóra trústið á ymsu gøturnar.

2.4.2 VARÐVEITING OG FRÍÐING

Varðveiting og fríðing snýr seg um, hvussu serligar dygdir og varðveitingarvirði knýta seg til náttúruna, landslagið, virðismiklar bygningar og til mentanarlig umhvørvi.

Tórshavnar kommuna ynskir, at byggimentanin førir við sær, at Tórshavn er eitt dragandi stað at búgva, arbeiða, vitja og hava fyrítøku. Teir søguligu bygningar og býarumhvørvi skulu stuðla undir eitt dragandi mentanar- og handilslív, draga borgarar at sær og virka til frama fyri ferðavinnuna.

Gjøgnum býarskipan og fyrisiting hevur Tórshavnar kommuna serligt fyrilit fyri varðveiting av virðismiklum bygningum og býarumhvørvi, sum t.d. partar av eini bygd ella einum býarøki – sum virkar til at styrkja samleikan í hesum øki.

Tórshavnar kommuna ynskir somuleiðis at eggja privatum eigarum til at taka størri byggilistarlig atlit í samband við tillaging av nýggjari bygging, niðurtøku og umbygging.

Søguligi mentanararvurin

Kommunuætlanin fevnr um jarðfasta søguliga mentanararvin; hetta vil siga alt tað, ið ikki kann flytast, so sum bygningar, fornminni og mentanarlig umhvørvi.

Eitt mentanarligt umhvørvi er eitt geografiskt avmarkað øki, sum lýsir týðandi partar av tí samfelagsligu menningini, ið hevur verið, har menniskjað gjøgnum tíðina hevur sett sín dóm á býin gjøgnum bygging og lendisnýtslu. Tað mentanarliga umhvørvið ber tískil við sær samleikan á økinum. Í Tórshavnar Býaratlasi eru bæði størri heildir í býnum, minni øki og býarpartar skrásett, umframt at varðveitingarvirði á øllum bygningum, ið vera hildnir at vera bygdir fyri 1958 er mett.

Tórshavnar kommuna hevur nógv byggilistarlig og síðsøgulig virði, ið neyðugt er at verja og varðveita. Kommunan ynskir at varðveita og verja tey berandi virðini innan byggilist, mentanarlig umhvørvi og landsløg. Hesi virðini skulu somuleiðis mennast og endurnýggjast, soleiðis at tey framhaldandi styðja upp undir samleikan og lívið, ið er á staðnum.

Tórshavnar kommuna vil nýta tey mentanarligu umhvørvini og tann samlaða søguliga mentanararvin sum týðandi amboð fyri býarskipanina í kommununi, fyri málsviðgerð og frágreiðing um ta serligu søguna og fysisku virðini á staðnum.

Skráseting av varðveitingarverðum bygningum og mentanarumhvørvi

Tað er ein landsáhugi at eggja kommunum til at útnevna bygningar, ið hava eitt mett varðveitingarvirði, til tess at bera fram mentanarsøguna í býnum. Tað er landið, ið hevur ábyrgdina av teimum friðaðu bygningum, og tað er Tjóðsavnið, sum skrásetur og tekur endaligu avgerðina um friðing.

Løgtingslógin um býarskipanir og byggisamtyktir veitir tó kommunalum myndugleikum heimild til viðtøkur um nýtslu og vernd av økjum, t.d. við atliti at mentanarminnum. Kommunuaætlanin kann tískil hava eitt yvirlit yvir bygningar og mentanarlig umhvørvi, ið eru verd at varðveita. Tórshavnar kommuna ynskir, at bygningar, ið eru serlig dømir um ymisk byggilistarlig tíðarskeið, og sum verða mettir at vera ein týðandi partur av býarmyndini, landslagnum ella av heildini, verða skrásettir.

Bygningar mettir við einum varðveitingarvirði eru bygningar, sum hava eina serliga byggilistarliga góðsku, eitt síðsøguligt virði og týðning fyri býarøkið.

Tórshavnar kommuna hevur nýtt skrásetingarnar frá Tórshavnar Býaratlasi av slíkum bygningum til tess at tryggja byggjarvin í kommununi. Skrásetingar frá Tórshavnar Býaratlasi verða eisini nýttar sum íblástur at lýsa bygningar og mentanarlig umhvørvi.

Hesar skrásetingar ynskir Tórshavnar kommuna at hava við sum ein týðandi part av framtíðar býarmeningini og bera teir bygningar, ið hava eitt mett varðveitingarvirði, fram á ein áhugaverdan og gjøgnumskygdan hátt.

Atlasið er eitt amboð at skapa yvirlit og geva okkum eina fatan av teimum býarvirðum, sum býarmeningin eigur at taka hædd fyri. Tó at býaratlasið ikki hevur nakra sjálvstøðuga heimild, eru skrásetingarnar og frágreiðingarnar av økjum eitt amboð, ið kommunan nýtir í býarskipanini í og rundan um økini, ið eru mett við serligum varðveitingarvirði fyri býin.

Samlað eru skrásett 20 mentanarlig umhvørvi og umleið 1800 bygningar, ið eru bygdur áðrenn 1958. Av bygningum í Tórshavnar kommunu eru eitt sindur undir 50 bygningar friðaðir, umleið 200 mettir við høgum varðveitingarvirði, okkurt um 1100 við miðalhøgum varðveitingarvirði og eitt sindur undir 50 bygningar eru mettir við lágum varðveitingarvirði.

Bygningar, ið eru bygdur eftir 1958, eru ikki við í omanfyri nevndu uppgerð, og tí verður samlagda talið minni enn 1800 bygningar.

Skrásetingin er gjørd sambært SAVE (Survey of Architectural Values in the Environment) máta- num – ein arbeiðsháttur, sum danska umhvørvismálaráðið hevur ment, og sum Tórshavnar kommuna hevur tillagað til føroysk viðurskiftir og føroyskan byggisið. Bygningar við varðveitingarvirðunum 1-3 eru bygningar, sum í sínum byggilistarliga, mentanarsøguliga og handverksligu tilvirking eru framúrskarandi dømi av sínum slagi. Hetta kunnu eisini vera bygningar, sum við sínari staðseting eru ómissandi fyri heildina.

Bygningar við varðveitingarvirði 1 eru friðaðir sambært Løgtingslóg um friðan av fornminnum og bygningum, og er tað Søvnlandsins, sum varða av hesi friðing. Bygningar við varðveitingarvirði 4 hava ofta somu eyðkenni sum bygningar við varðveitingarvirði 1-3. Tó kunnu umbyggingar og framhaldandi útskiptingar hava lækkað um samlaðu metingina. Bygningarnir við varðveitingarvirðunum 2-4, roynir kommunan at tryggja eftirtíðini við at eggja eigarum til at hugsa um varðveitingarvirðið í bygninginum í mun til umbygging og uppbygging.

Varðveitingarstigini síggja soleiðis út:

- **Friðaður bygningur**
- **2 - 3 Høgt varðveitingarvirði**
- **4 - 6 Miðalhøgt varðveitingarvirði**
- **7 Lágt varðveitingarvirði**
- **8 og 9 Varð ikki brúkt í skrásetingini**

Í Tórshavnar kommunu eru 25 friðað hús. Tey friðaðu húsini umboða ta mest eyðkendu byggilistina fyri teirra tíðarskeið og hava týðning fyri okkara tjóðarsøgu.

➤ Í TÓRSHAVNAR KOMMUNU ERU 25 FRÍÐAÐ HÚS. TEY FRÍÐAÐU HÚSINI UMBOÐA TA MEST EYÐKENDU BYGGILISTINA FYRI TEIRRA TÍÐARSKEIÐ OG HAVA TÝDNING FYRI OKKARA TJÓÐARSØGU.

Fríðaðu bygningarnir eru tryggjaðir gjøgnum eina tinglýsing, og eru tað fríðingarnevndirnar, sum kunnu taka mál um fríðing upp eftir ynski ella áheitan frá kommunum ella einstaklingum. Yvirfríðingarnevndin staðfestir ella broytir avgerðir tiknar av lokalu fríðingarnevndunum og tekur stöðu til umsóknir um undantøk frá lógini og mál um náttúrufríðing. Tjóðsavnið hevur ábyrgdina av at skráseta, kanna og lýsa jarðføst fornminni sum bústaðarleivdir, gravstaðir, húsa-toftir og annað tílíkt, sum er fríðað við løgtingslóg, harundir eisini bygningar og gripir.

Á heimasíðuni hjá Tjóðsavninum er ein dátugrunnur við kunning um fríðaðar bygningar í Føroyum. Undir hesum dátugrunni er kunning um hvønn einstakan bygning og um tey mál og kanningar, ið knýta seg til bygningin.

Tað eru umleið 100 fríðaðir bygningar í Føroyum. Hesir bygningar hava eina serliga byggilist ella siðsøguligt virði fyri alla tjóðina. Tá ein bygningur er fríðaður, merkir hetta m.a., at eigarin skal halda bygningin í virðiligum standi, og at bæði innan- og uttandura umvælingar, ið ikki metast at vera vanligt viðlíkahald, skulu góðkennast av fríðingarmyndugleikanum.

Fornminni

Tórshavnar kommuna hevur tey flestu og nøkur av týðningarmestu fornminnum í landinum. Av hesum eru fornminni í Kirkjubø, í Tinganesi og Skansin tey mest kendu. Niðri á Bakka á Velbastað er eisini fornfrøðiliga sera áhugaverdur útgrevstur, sum vísir prógv um búseting í miðöldini. Serliga hevur 'Gátuføri ringurin' vakt stóran ans her og uttanlands. Í Nólsoy og Koltri sæst eisini farvegur

eftir forna kornvelting. Havnin hevur nógv týðandi fornminni sum miðdepil fyri fyrisiting og handil í føroyska samfelagnum gjøgnum tíðina.

Tórshavnar kommuna ynskir at stuðla verju og varðveitslu av fornminnum, sum eru týðandi partar av føroyska mentanararvinum og Føroya søgu. Tjóðsavnið hevur ábyrgdina av at skráseta, kanna og lýsa jarðføst fornminni sum bústaðarleivdir, gravstaðir, húsa-toftir og annað tílíkt, sum er fríðað við løgtingslóg, harundir eisini bygningar og gripir.

Mentanarlig umhvørvi

Í Tórshavnar Býaratlasi eru 20 mentanarlig umhvørvi við varðveitingarvirði skrásett. Hesi øki umboða hvørt sær menningarsøgu Føroya gjøgnum tíðina.

Innan býarskipan og málsviðgerð skal atlit takast til tey berandi varðveitingarvirðini og sereykennini í teimum mentanarligu umhvørvinum. Kommunan vil bera tey mentanarligu umhvørvin fram á ein áhugaverdan hátt gjøgnum býarskipanina.

Mentanarligu umhvørvinu skulu framhaldandi vera sjónlig dæmir um siðsøguliga menningina í kommununi. Somuleiðis skulu týðandi útsýnis- og miðingarlinjur tryggjast í sambandi við bygging rundanum.

Mentanarligu umhvørvinu og søguligi mentanararvurin eru týðandi amboð fyri býarskipanina í kommununi, fyri málsviðgerð og sum frágreiðing um serligu søguna og fysisku virðini á staðnum.

2.4.3 ORKU- OG UMHVØRVISMÁL

Umhvørvið og orkunýtsla hava seinnu árinum fingið størri týðning og áhuga hjá einstaka borgaranum og í samfelagnum sum heild. Yvirhøvur er semja um, at skulu nólivandi og komandi ættarlið hava somu móguleikar at skapa eitt trygt, gott og mennandi lív, skulu tøk takast fyrri at verja umhvørvið og minka orkunýtsluna.

Tí samtykti Tórshavnar kommuna í 2016 ein umhvørvispolitikk – Grøna Leiðin.

Umhvørvispolitikkurin er eitt stýriamboð til at fyrirbygja útláti, burturkast og dálking, og setur út í kortið, hvussu vit í øllum virksemini taka atlit til umhvørvið.

Sum ein avleiðing av umhvørvispolitikkinum er kommunan somuleiðis í ferð við at orða ein ítøkilig orkupolitikk, sum setur út í kortið, hvussu Tórshavnar kommuna skal skerja CO₂-útlátið við áhaldandi at seta átøk í verk til at minka orkunýtsluna, og somuleiðis hvussu orkunýtslan verður lögð um til varandi orkukeldur.

Umhvørvispolitikkur

Grundleggjandi fyrri umhvørvispolitikkurin er visjónin um, at komandi ættarlið skulu hava somu móguleikar at gagnnýta náttúruna sum undanfarin ættarlið. Tórshavnar kommuna skal slóða fyrri einum grønum og burðardyggum samfelagi.

Tórshavnar kommuna arbeiðir áhaldandi við verkætlanum, sum eru umhvørvinum at frama, og virkar fyrri at ganga undan við at verja umhvørvið, minka orkunýtsluna, nýta meira varandi orku, minka um burturkast, endurnýta meira og í størri mun at varðveita tilfar og nýtiligar lutir í ringrás, heldur enn at tveita burtur.

Grøna Leiðin hjá Tórshavnar kommunu er eitt yvirskipað strategiskjal og hevur beinleiðis ávirkan á allar aðrar politikkir og ætlanir, sum mynda virkseimið í Tórshavnar kommunu. Umhvørvispolitikkurin hevur sostatt týðning fyrri kommunuætlanina, grønu ætlanina, ferðslutrygdarætlanina, parkeringspolitikkurin,

innkeypspolitikkurin, orkupolitikkurin og hitaætlanina, fyrri bert at nevna nøkur. Politikkirnir hava eisini beinleiðis ávirkan á arbeiðið hjá býráðnum og fyrisingini, har atlit skulu takast til umhvørvispolitikkurin og galdandi ætlanir og ásetingar í málsviðgerðini. Ætlanin er, at grøna visjónin skal seyra út í alt samfelagið.

Umhvørvispolitikkurin er skipaður í fýra øki, og til hvørt øki hoyra tvey mál:

- Varandi orka snýr seg um útlát av vakstrarhúsgassi
Mál 1: Allur hiti og streymur kemur frá varandi orku í 2030
Mál 2: Tvífalt so nógv ganga ella súkkla í 2020 í mun til 2016
- Minni burturkast, meiri endurnýtsla snýr seg um tilfeingisnýtslu
Mál 3: Burturkastið skal minka, og endurnýtslan av burturkasti skal vaksa við 30% í 2030 samanborið við 2016
Mál 4: Varðveita tilfeingið í ringrás
- Okkara náttúra snýr seg um dálking og grønt virkseimi
Mál 5: Umhvørvið verður ikki dálkað
Mál 6: Meiri grønt virkseimi
- Kommunan tekur ábyrgd snýr seg um, hvussu umhvørvisatlit gerast partur av virkseminum hjá kommununi og hennara stovnum.
Mál 7: Útlátið av vakstrarhúsgassi skal vera 50% minni í 2025 samanborið við 2016
Mál 8: Hóvlig og burðardygg nýtsla

Býráðið, politisku nevndirnar og umsitingin í Tórshavnar kommunu hava ábyrgd av at útinnu umhvørvispolitikkurin. Uppgávan hjá kommununi er at skapa røttu karmarnar, so at fólk í Tórshavnar kommunu hava móguleika at liva og virka burðardygt.

- GRØNA LEIÐIN HJÁ TÓRSHAVNAR KOMMUNU ER EITT YVIRSKIPAÐ STRATEGISKJAL OG HEVUR BEINLEIÐIS ÁVIRKAN Á ALLAR AÐRAR POLITIKKIR OG ÆTLANIR, SUM MYNDA VIRKSEMIÐ Í TÓRSHAVNAR KOMMUNU

Umhvørvisátøk

Tórshavnar kommuna arbeiðir áhaldandi við umhvørvisvinarligum átøkum og grønum loysnum. Dentur verður lagdur á at gera átøk á teimum økjum, har møguleikin fyri orkusparing er størstur. Millum hesi kunnu nevnast eitt nú:

- Gjaldfría bussleiðin, hvørs endamál er at fáa fleiri fólk at nýta bussarnar og soleiðis minka bilferðsluna
- At betra umstøðurnar hjá bleytu ferðsluni, t.e. at gera gøtur, gongubreytir og súkkklubreytir, so tað er trygt og høgligt hjá fólki at flyta seg á annan hátt enn í bili
- At skifta gøtuljós út við orkusparandi LED-perur og harvið minka munandi um orkunýtsluna til upplýsing av býnum og bygdunum
- At kommunalir bygningar alsamt leggja um til varandi orkukeldur

Harumframt skipar Tórshavnar kommuna á hvørjum ári fyri ymiskum átøkum og tiltøkum við tí endamáli at upplýsa og broyta hugburð. Her kunnu nevnast Umhvørvisvikan, Earth Hour, Ruddingardagar o.fl. Eisini hevur Tórshavnar kommuna í mong ár veitt stuðul til umhvørvisvinarligar verkætlanir.

Orkupolitikkur

Tórshavnar kommuna arbeiðir við at orða ein orkupolitikk. Orkupolitikkurin er ein ítøkiligur politikkur og setur karmarnar fyri, hvussu kommunan skal fara fram á orkuøkinum, hvørji átøk og verkætlanir skulu fremjast fyri at rækka størstu orkusparingunum og harvið at rækka málunum viðvíkjandi orku og CO₂-útláti, sum eru sett í umhvørvispolitikkinum.

Somuleiðis arbeiðir kommunan við at menna eina hitaætlan, sum leggur dent á, hvussu bygningar hjá kommununi verða hitaðir við fjarhita ella varandi orkukeldum.

GRUNDARLAG

Tey 17 heimsmálini fyri burðardyggari menning

Tórshavnar kommuna hevur í 2019 viðgjørt og samtykt at styrkja arbeiðið hjá kommununi við heimsmálunum fyri burðardyggari menning.

Aðalfundarsamtykt Sameindu Tjóða “Transforming the world: the 2030 Agenda for Sustainable Development” frá 2015 heitir á heimsins tjóðir um at virka fyri at fremja 17 burðardygg menningarmál. Málini eru sett fyri tíðarskeiðið 2015 til 2030 og skulu seta eina greiða kós fram ímóti burðardyggari menning til gagns fyri bæði menniskju og náttúru.

Endamálið er, at hvørt landið tekur útgangsstøði í egnum veruleikum og við egnum raðfestingum virkar fyri at fremja málini.

Føroya Landsstýri hevur sett sær fyri at gera eina støðulýsing sum grundarlag undir eini komandi ætlan fyri at røkka heimsmálunum í landsins politikki.

Tórshavnar Býráð hevur í 2019 eisini samtykt at vera virkin í ætlanunum um at røkka heimsmálunum og fer tí at gera eina ætlan fyri, hvussu kommunan miðvíst arbeiðir við teimum heimsmálum, sum eru viðkomandi fyri Tórshavnar kommunu.

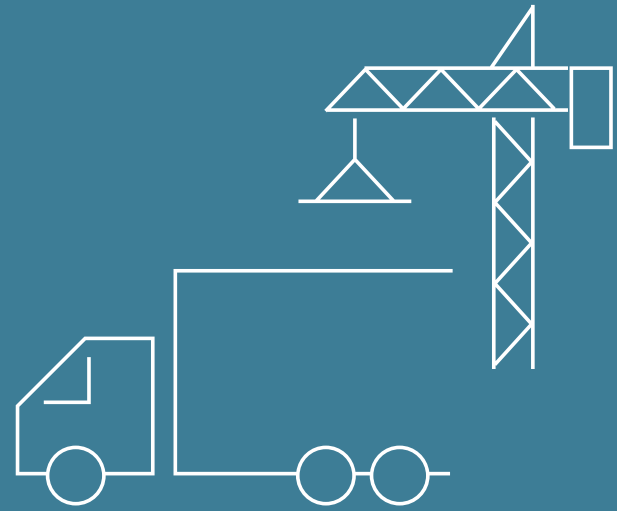
Tey 17 heimsmálini fyri burðardyggari menning

- 1. Mál.** Gera enda á fátækadømi í øllum tess líki allastaðni
- 2. Mál.** Gera enda á hungri, tryggja, at matur er tøkur, bøta um føðsludygd og virka fyri burðardyggum landbúnaði
- 3. Mál.** Tryggja øllum heilsugott lív og virka fyri trivnaði fyri øll í øllum aldri
- 4. Mál.** Tryggja øllum inkluderandi og rættvísa dygdargóða útbúgving og virka fyri lívlongum læringarmøguleikum fyri øll

- 5. Mál.** Fåa í lag javnstøðu millum kynini og máttmenna allar kvinnur og gentur
- 6. Mál.** Tryggja, at vatn og reinførisviðurskipti eru í lagi og umsitin á burðardyggan hátt
- 7. Mál.** Tryggja, at øll fáa álitandi, burðardygg og tíðarhóskandi orku, sum øll hava ráð til
- 8. Mál.** At virka fyri varandi, inkluderandi og burðardyggum búskaparvøkstri, fullum og úrtøkugóðum virkseimi og sømiligum arbeiði til øll
- 9. Mál.** Byggja sterk undirstøðukervi, virka fyri inkluderandi og burðardyggari ídnaðarmenning og eggja til nýhugsan
- 10. Mál.** Minka ójavnað í londum og ímillum lond
- 11. Mál.** Gera býir og búsetingar inkluderandi, tryggjar, haldgóðar og burðardyggar
- 12. Mál.** Tryggja burðardygg nýtslu- og framleiðslumynstur
- 13. Mál.** Sum skjótast seta í verk bráðneyðug átøk at berjast ímóti veðurlagsbroytingum og avleiðingum av teimum.
- 14. Mál.** Varðveita og á burðardyggan hátt nýta høvini, allan sjógv og sjófeingi til burðardyggar menning.
- 15. Mál.** Verja, endurbøta og virka fyri burðardyggari nýtslu av jarðvistskipanum, á burðardyggan hátt røkja skóg, berjast ímóti oyðimarkarmyndan, steðga og venda landtýningum og lívmargfeldmissi.
- 16. Mál.** Virka fyri friðsomum og inkluderandi samfeløgum fyri burðardyggari menning. Útvega øllum atgongd til rættartrygd og byggja munagóðar, ábyrgar og inkluderandi stovnar á øllum stigum
- 17. Mál.** Styrkja amboðini at verkseta og stimbra Heimsfevnandi partalagið fyri burðardyggari menning







VINNA

3.0



VINNA

3.1	LÝSING	89
3.2	LEIÐREGLUR	92
3.2.1	Krøv til vinnubygging	93
3.2.2	Bygnaður í kommununi	93
3.3	KARMAR	94
3.3.1	Lógir á økinum	94
3.3.2	Byggisamtyktir	94
	Umhvørvisflokkir av virkjum í Tórshavnar kommunu	94
3.3.4	Politikkir og ætlanir	94
	Parkeringspolitikkur	94
	Tórshavn sum ferðavinnubýur	95
	Menningarætlan fyri ferðavinnuna í Kirkjubø	95
	Ferðavinna fyri Nólsoy	95
3.4	GRUNDARLAG	96
3.4.1	Vinnudeplar	97
3.4.2	Handilsvinna og veitingarstöð	97
3.4.3	Vinnuvirki, verkstaðir og tænastríð	99
3.4.4	Havnir og sjóvinna	99
	Tórshavnar havn	99
	Útbygging av Tórshavnar havn	100
	Bátapláss	100
	Kollafjarðar Havn	101
	Gamlarætt	101
	Argir	101
	Sund	101
	Nólsoy	101
	Hestur	101
	Koltur	101
3.4.5	Landbúnaður	103
	Vetrarhegn	103
3.4.6	Ferðavinna	103
3.4.7	Íverksetan og nýskap	104
3.4.8	Framtíðar tørvur á vinnuøki	105
3.4.9	Staðseting av vinnuøkjum	106



3.1 LÝSING >

FORTREYTTIN FYRI FJØLBROYTTUM VINNULÍVI ERU GÓÐIR KARMAR OG AT VINNUREKANDI KUNNU MENNA OG VAKSA UM SÍTT VIRKSEMI. TÓRSHAVNAR KOMMUNA VIL TRYGGJA HESAR KARMAR, GEVA RÚMD FYRI SKAPANDI VINNULÍVI OG STIMBRA UNDIR OG DRAGA FLEIRI SKAPANDI KREFTIR TIL LANDIÐ

Evnið Vinna snýr seg um planlegging av vinnuligum virksemi í Tórshavnar kommunu. Greitt verður frá, hvussu Tórshavnar kommuna arbeiðir við vinnu, hvussu kommunan stuðlar undir at hava livandi og fjølbroytta vinnu í kommununi og hvørjum leiðreglum virkað verður eftir. Harumframt verður víst á tørv og staðsetingar av vinnuøki í Tórshavnar kommunu.

Vit virka fyri

- at kommunan skal vera ein vakstrar- miðdepil í Føroyum og í Norðuratlantshavi
- at ganga á odda at skapa vinnulívnum bestu karmarnar at menna verandi vinnu og byggja upp nýtt virksemi
- at kommunan altíð hevur tøk vinnuøki at bjóða áhugaðum
- at stuðla undir, at nýggjar, fjølbroyttar og skapandi vinnur kunnu mennast og fjølgast
- at vera viðspælari og stuðla undir nýtt vinnulív, eitt nú við skjótari og hollari málsviðgerð
- at skapa góð atkomuviðurskifti til handils- og vinnulív í allari kommununi

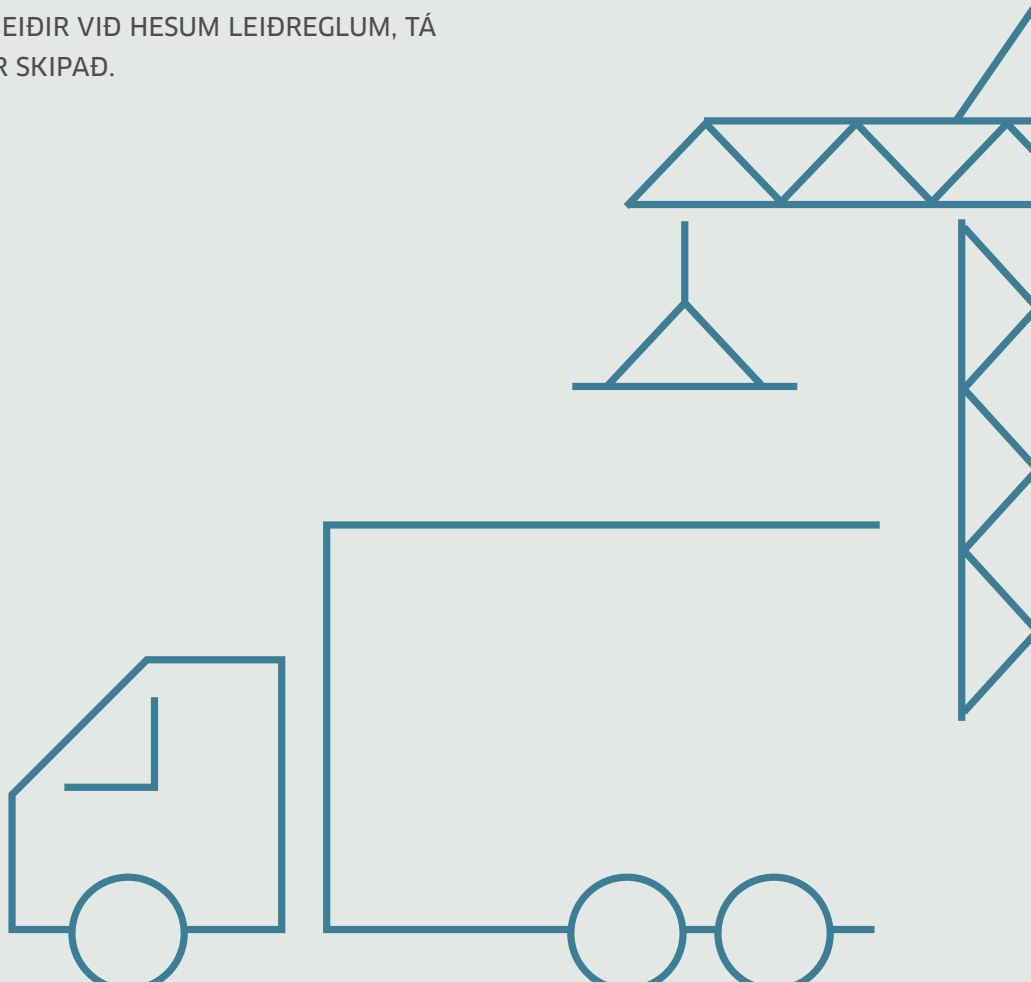




3.2 LEIÐ- REGLUR >

VINNULÍVIÐ ER DRÍVMEGIN Í OKKARA SAMFELAG. TÆTT SAMSTARV MILLUM VINNU OG KOMMUNU ER EIN FORTREYTT FYRI VØKSTRI OG FRAMBURÐI. TÓRSHAVNAR KOMMUNA YNSKIR ÁHALDANDI AT BETRA VINNULIGU KARMARNAR, AT MENNA NÝGGJAR VINNUR OG GEVA VERANDI VINNUM GÓÐ VAKSTRARKOR. TÓRSHAVNAR KOMMUNA YNSKIR, AT HØVUÐSSTAÐURIN ER FREMSTUR Á HESUM ØKI.

TÓRSHAVNAR KOMMUNA ARBEIÐIR VIÐ HESUM LEIÐREGLUM, TÁ VINNA Í KOMMUNUNI VERÐUR SKIPAÐ.



3.2.1 KRÖV TIL VINNUBYGGING

Ymisk krøv verða sett til einstøku sløgini av bygging, alt eftir hvat slag av bygging talan er um og eftir staðsetingini í býarøkinum.

Deplavirksemi, handlar við gerandisvørum, skúlar, stovnar og trivnaðarvirksemi verða eftir førimumi staðsett í bústaðardeplunum.

Handlar við úrvalsørum verða í høvuðsheitum staðsettir í miðdeplinum, tó er økið á Hálsi áhugavert til stórar eindir.

Skrivstovur og onnur lættari vinna kunnu verða staðsett saman við bústöðum fyri at fáa fjølbroytni í býarøkinum, innan fyri 1000 m radius frá miðdeplinum í býarøkinum. Hesi økini hava ikki so strong ljóðkrøv sum bústaðarøki.

Ídnaðarvinna verður vegna umhvørvisárin staðsett burtur frá bústaðarøkjum, í teimum ídnaðarøkjum, ið eru í dag, og í havnarøkjum, har atkomumøguleikarnir eru góðir og tung ferðsla í høvuðsheitum verður leidd uttan um bústaðarøkin.

3.2.2 BYGNAÐUR Í KOMMUNUNI

Ein ávís miðsavnan er farin fram ymsastaðni í býnum. Tórshavnar Kommuna ynskir at varðveita og

flokka hesa miðsavnan í deplar og arbeiða fyri víðari býarvøkstri í hesum økjum. Tað verður gjørt við útbygging av virksemi so sum handlum við gerandisvørum, stovnum og skúlum, mentanarligum virksemi umframt við býlingshúsum og fleiri bústöðum í økjunum.

Deplarnir eru skipaðir á hendan hátt:

Miðdepilin: Miðbýurin/Eysturbýurin

Bústaðardeplarnir: Vesturbýurin, Argir og Hoyvík/Ternuryggur

Fyri at skapa áhugaverdar deplar verður skotið upp at hava fleiri sløg av virksemi í deplunum. Umframt skúlar skulu handlar við gerandisvørum fáa fleiri fólk til økið. Samstundis skulu skipað útiøki skapa móguleikar hjá fólkum at savnast í deplunum. Umráðandi er, at bústaðir verða staðsettir tætt við skúlar, so skúlabørnini sjálf hava móguleika at fara í og úr skúla.

Nýggjar íbúðir verða staðsettar annaðhvørt í deplunum, t.d. sum meirbygging í Miðbýnum, ella í útjaðaranum av býnum. Stuttir gonguteinar gera tað lagligt hjá eldri og illa gongdum fólkum, sum í framtíðini fara at hava áhuga í at búgva í íbúðum í bústaðardeplunum. Útbygdar gøtuskipanir og áhaldandi menning av bussleiðini binda deplarnar saman.

3.3 KARMAR >

3.3.1 LÓGIR Á ØKINUM

- **Løgtingslóg um býarskipanir og byggisamtyktir**
- **Løgtingslóg um friðan av fornminnum og bygningum**
- **Løgtingslóg um at byggja bygningar o.a.**
- **Løgtingslóg um landsvegir**
- **Løgtingslóg um umhvørvisvernd**
- **Løgtingslóg um verju av havumhvørvinum**
- **Løgtingslóg um náttúrufríðing**
- **Løgtingslóg um landsjørð**
- **Leiðbeining um umhvørvisflokkning av vinnuvirkjum**
- **Lov for Færøerne om Hegn og Markfred**

3.3.2 BYGGISAMTYKTIR

Við heimild í lóggávuni um býarskipanir og byggisamtyktir nýtir Tórshavnar kommuna byggisamtyktir til at stýra hvussu alt øki í kommununi skal skipast og gagnnýttast. Byggisamtyktirnar lýsa galdandi ásetingar fyri øki í mun nýtslu, bygging vm., og eru ein fortreyt fyri at ein ætlan kann fremjast á einum øki, t.d. um útstykkning ella bygging kann loyvast. Tórshavnar kommuna deilir byggisamtyktirnar í tveir partar

- **Almenna byggisamtyktin, sum fevnir um alt í øki í kommununi**
- **Serstakar byggisamtyktir, sum fevna um ávís avmarkað øki.**

Byggisamtyktirnar eiga at samsvara við kommunuætlanina umframt aðrar ætlanir og politikkir í kommununi, og skulu tryggja at neyðug atlit verða tikin í mun til býarskipan.

Allar byggisamtyktir eru tøkar á heimasíðuni www.torshavn.fo.

Umhvørvisflokkning av virkjum í Tórshavnar kommunu

Hvussu vinnuligt virkseimi verður umhvørvisflokkað, hevur stóran týdning fyri staðsetingina av vinnuligum virkseimi í Tórshavnar kommunu. Umhvørvisflokkning av virkjum er ein meting av, hvussu stór fjarstøða er neyðug millum virkir og bústaðir, soleiðis at bústaðarøki ikki hevur ampa av virkjum og virkseimi teirra.

Víst verður eisini til listan um "Serliga dálkandi virkir v.m." í Umhvørvisverndarlógini.

Tórshavnar kommuna samtykti í 2014 eina vegleiðing til umhvørvisflokkning og staðseting í samband við stovnan av nýggjum virkjum. Flokkingin er býtt upp í 7 flokkar, alt eftir hvussu dálkandi virkið verður mettt at vera. Flokkur 1 er virkir við lægst umhvørvisligum ampum, og flokkur 7 er virkir, ið hava stóra ávirkan á umhvørvið. Frástøðan fyri hvønn umhvørvisflokk er ikki krav um frástøðu, ið skal lúkast, men skal heldur nýtast sum ein leiðbeining um frástøðu millum virkir og bústaðir.

Flestu virki í umhvørvisflokkunum 4-7 skulu hava umhvørvisgóðkenning frá Umhvørvisstovuni. Í hesum sambandi verða krøv sett til øll útlát, sum iljóð, royk, lukt, spillvatn, goymslur o.a.

3.3.3 POLITIKKIR OG ÆTLANIR

Parkeringspolitikkur

Í 2015 bleiv ein parkeringspolitikkur fyri Tórshavnar kommunu samtyktur. Parkering er ein týðningarmikil partur av bygging, bæði til bústaðir og til vinnuligt virkseimi. Í politikkinum verður greinað, hvussu parkeringsviðurskiptini í

Umhvørvisflokkur av vinnuvirkjum		
	Minsta frástøða (m)	Slag av virki/virksemi
Flokkur 1	0	Handlar, skrivstovur og annað líknandi virksemi
Flokkur 2	20	Bókbindarar, elektronikk verkstaðir, royndarstovur
Flokkur 3	50	Handverkaravirkir og onnur minni tænavirkir
Flokkur 4	100	Matvøruframleiðsla, bilverkstaðir við og uttan sproytikabinu
Flokkur 5	150	Maskinverkstaðir, betongvirkir, sláturvirkir
Flokkur 6	300	Størri maskinvirkir, betongvirkir, sláturvirkir, asfaltvirkir
Flokkur 7	500	Orkuverk, brennistøð, heilivágs- og pesticidframleiðsla

Tórshavnar kommunu skulu skipast. Eisini er ásett, hvussu parkeringsviðurskipti í sambandi við vinnuvirksemi skulu skipast.

Í almennu byggisamtyktini hjá Tórshavnar kommunu eru hesar ásetingar fyri, hvussu nógv parkeringspláss skulu gerast í sambandi við umsóknir um ný- og umbygging.

Parkering og yvirskipaður parkeringspolitikkur í Tórshavnar kommunu verða eisini lýst undir evninum "Undirstøðukervið".

Tórshavn sum ferðavinnubýur

Í 2018 bleiv ferðavinnupolitikkurinn fyri Tórshavnar kommunu samtyktur. Endamálið við politikkinum er at skapa neyðugar fortreytir fyri, at ferðavinnan kann mennast burðardygt, soleiðis at størst móguligir ágóðar fáast av ferðavinnuni, uttan at hon er til ampa fyri borgarar og umhvørvi. Hesin politikkur loysir ikki allar trupulleikar, men skal síggjast sum fyrsta stigið til víðari menning av ferðavinnuni í kommununi. 23 tilmæli fyri 2017-2020 eru raðfest, sum fevna um átøk, sum kunnu føra til eina mennandi og burðadygga ferðavinnu fyri bæði ferðafólk, borgarar, kommunu og Føroyar sum heild.

Ferðavinnupolitikkurinn verður dagfærdur í næstum.

Menningarætlan fyri ferðavinnuna í Kirkjubø

Í 2019 bleiv menningarætlan fyri ferðavinnuna í Kirkjubø samtykt. Kirkjubøur er eitt av mest vitjaðu støðum í landinum. Tað er viðhvørt er ein avbjóðing at avgreiða nógvu ferðsluna á smølu vegunum í Kirkjubø av nógvum ferðafólki, sum vitja bygdina samstundis. Menningarætlanin er eitt stig á leiðini at skipa og menna ferðavinnuna í Kirkjubø. Uppskotið fevnir um tilmæli og ítaklig átøk, sum eru grundað á stöðulýsingar og samskipti við myndugleikar, stovnar og onnur, ið varða av ella hava áhuga fyri ferðavinnuni í Kirkjubø, og á ymiskar ætlanir og frágreiðingar um ferðavinnu.

Ferðavinna fyri Nólsoy

Ferðavinnuætlan fyri Nólsoy er í gerð. Ætlanin skal blíva eitt stýrandi amboð fyri ferðavinnuna í Nólsoy og hevur til endamáls at lýsa og gera tilmæli, sum avvarðandi partar og ábyrgdarar av ferðavinnuni kunnu arbeiða fram ímóti í ymsum fláum og ymsum tíðarfreistum. Ætlanin verður liðug í næstum.

3.4 GRUNNDAR- LAG

VINNULÍVIÐ ER DRÍVMEGIN Í OKKARA SAMFELAG. GOTT OG TÆTT SAMSTARV MILLUM VINNU OG KOMMUNU ER EIN FORTREYTT FYRI VØKSTRI OG FRAMBURÐI. TÓRSHAVNAR KOMMUNA YNSKIR ÁHALDANDI AT BETRA VINNULIGU KARMARNAR, AT NÝGGJAR VINNUR FÁA RÚMD AT MENNAST OG GEVA VERANDI VINNUM GÓÐ VAKSTRARLÍKINDI. KOMMUNAN YNSKIR, AT HØVUÐSSTAÐURIN ER FREMSTUR Á HESUM ØKI. TÍ ER EISINI UMRÁÐANDI, AT KOMMUNAN VEITIR VINNUNI SKJÓTA OG GÓÐA TÆNASTU.

Vinnan í Tórshavnar kommunu er sera fjøltáttað. Stóru havnirnar í kommununi eru portrið inn í landið og út í heim, og meginparturin av bæði inn- og útflutninginum fer um bryggjukant her.

Matstovuvinnan og veitingarstøð eru í stórum vøkstri, og hendan vinnan veksur bæði í vavi, góðsku og fjølbroyttum úrvali. Alt frá Michelin-matstovuni til familjuvinarligar matstovur og matvognar eru at finna.

Handilslívið stendur eisini í vøkstri, og útboðið av vørum og tænastrum í Tórshavnar kommunu økist í stórum við fleiri handlum og breiðari vøruúrvali.

Ferðavinnan er eisini vaksin munandi seinastu árin, og økir hon um grundarlagið fyri fleiri gistingarhúsum, fleiri matstovum, fleiri upplivingum og fleiri størvum.

Harumframt er Tórshavn høvuðssæti hjá landsfyrisingini og nógvum almennum stovnum. Eisini í privatu vinnuni er nógv umsiting og umboðan staðsett her. Almennar og privatar tænastrur eru ein týðandi partur av vinnulívinum í Tórshavn.

Landbúnaður er eisini sera týðandi í kommununi, og ein stóru partur av mjólkurframleiðsluni í Føroyum er í Tórshavnar kommunu.

Ikki minst er nýskapanarhúsið Hugskotið við til at skapa karmarnar um eitt íverksetaraumhvørv, haðani fleiri nýggj vinnuhugskot longu eru sprottin og nógv fleiri eru á veg.

Vinnulívið í Tórshavnar kommunu er fjøltáttað.

Tað setur stór krøv til kommununa um at veita bestu karmar til, at vinnulívið kann fjølgast og trívast.

3.4.1 VINNUDEPLAR

Vinnulívið í høvuðsstaðnum er savnað saman í vinnudeplar, hesir eru:




- **Deplar við handilsvinnu og veitingarstøðum**
- **Deplar við Vinnuvirkjum, verkstøðum og tænastruvirksemi**
- **Deplar við Havna og sjóvinnu**

3.4.2 HANDILSVINNA OG VEITINGARSTØÐ

Stór handilsvinna og nógv veitingarstøð eru í Tórshavnar kommunu, og fleiri leggjast afturat. Í miðbýnum finst stóra handilsvinnan við úrval av servøruhandlum, matstovuvinnan, tænastruvinnan og fyrising. Í bústaðardeplunum og bygðunum eru í høvuðusheitinum gerandisvøruhandlarnar og eitt sindur av tænastruvinnu, sum hóskar væl saman við bústøðum.

Til tess at tryggja handilsvinnu, matstovuvinnu og veitingarstøðum betri karmar arbeiðir Tórshavnar kommuna millum annað støðugt fyri at royna at betra atkomuviðurskifti og parkeringsviðurskifti, soleiðis at tað verður høgligari at sleppa til. Eisini vil kommunan tryggja matstovuvinnuni og veitingarstøðum betri karmar, tá tað snýr seg um upplatingartíðir, soleiðis at hesar verða meira tíðarhóskandi.

Vinnudeplar

-  Handilsvinna og veitingarstöð
-  Havna- og sjóvirksemi
-  Vinnuvirki, verkstaðir og tænastruvirksemi

Í 2020 lata ikki minni enn tvey nýggj gistingarhús upp í Tórshavn, umframt at verandi gistingarhús verða munandi útbygd.

Tórshavnar kommuna vil tryggja fyrirkomulag lættari og betri atgongd til kommunalar arbeiðsuppgávur, millum annað við nýggja útbjóðingartalinum. Tað er umráðandi, at handils- og vinnulív fáa greiðar og gjøgnumskygdar reglur í sambandi við útboð av verkætlanum.

Kommunan eigur ikki at reka vinnu og vera kappingaravlagandi, men eigur hinvegin at stimbra stöðugan vøkstur og skapa neyðugar karmar, so at tað gerst møguligt hjá nýggjum vinnuspírurum at fóta sær.

3.4.3 VINNUVIRKI, VERKSTAÐIR OG TÆNASTUVIRKSEMI

Fimm stórra vinnudeplar eru í Tórshavnar kommunu, har vinnuvirkir, verkstaðir og annað tænastrivirksemi eru savnaði. Hesi eru:

- Í Hoyvík
- Á Hálsi
- Í Vika
- Á Hjalla
- Á Sundi

Í Hoyvík er eingin ætlan um víðkan av økinum. Hinvegin er nýggja ætlanin um bústaðarøki við Stórubrekku, sum liggur vestanfyri vinnuøki, ein greið avmarking av vinnuøkinum.

Vnskið er at endurskoða vinnuøkið á Hálsi, við tí fyri eyga at flyta stóru og dálkandi vinnuna útum býin og fáa meiri miðstaðarkendan dóm inn í økið. Hetta skal gerast við eini heildarætlan fyri økið, ið skal lýsa, hvussu farast skal til verka.

Ein partur av vinnuøkinum í Vika liggur óbygður – ein partur er privatur og ein partur er kommunalur. Á teimum kommunalu óbygdu øgnum eru ætlanir um bygging í næstum. Talan er tiskil um eina tætting av vinnuøkinum í Vika.

Størra og meira dálkandi vinna er staðsett á Hjalla og á Sundi. Á Hjalla er Ovari Skarðshjalli víðkaður til biogassanleggi og á Sundi er økið til havnavirksemi víðka, men enn fyriliggur eingin avtala um nýtslu av økinum.

3.4.4 HAVNIR OG SJÓVINNA

Sjóvinna og vinnur knýttar at sjónum skulu framhaldandi vera við til at menna høvuðsstaðin. Tórshavnar kommuna skal vera við í arbeiðinum at skipa Føroyar sum tilfeingisdepil í Norðrhøvum. Tí eru sjóvinnan og bryggjukanturin tvær síður av somu søk, og hesum vinnumøguleikum sær Tórshavnar kommuna vakstrarøguleikar í. Havnirnar í kommununi eiga áhaldandi at útbyggjast og betrast. Hetta skal gerast við varsemi og við fyriliti fyri náttúrugivnu fortreytunum.

Allar bygdirnar í Tórshavnar kommunu uttan Syðradalur og Norðadalur hava smáar lendingar til bátar (sí kort). Tórshavnar havn eigur og rekur allar havnirnar í kommununi uttan havnina á Gamlurætt, har leigar Tórshavnar havn partar av havnini frá landinum.

Tórshavnar havn

Tórshavnar havn er størsta góðshavn í Føroyum. Harumframt tekur Tórshavnar havn á hvørjum ári móti okkurt um 60 ferðamannaskipum, har tey flestu leggja at bryggju í Havn, meðan nøkur leggja at í Kollafirði.

Havnarøkið í Havn er skipað soleiðis:

- Á eystara kaiøki er bingjuhavn
- Við Eystaru Bryggju og Bursatanga er ferjuhavn
- Við Kongabrunna, Skálatrøð og í Vágsbotni er smábátahavn
- Á Vestaru Bryggju eru Tórshavnar Skipasmiðja, landingarmiðstöð, pakkhús, umframt gamli saltsølubygningurin, ið er nýumvældur.
- Á Viðarnesi er oljuhavn og trolverkstaður

Tórshavnar havn er væl skipað til farma- og ferðafólkaflutning, og virkseimið har hevur stóran týðning fyri býin.

Inn- og útflutningur um Tórshavnar havn er so líðandi vaksin seinastu árinum, og væntað verður, at vøksturin heldur fram. Úr Havn er ferðafólkaflutningur við ferju til Nólsoyar og Suðuroyar. Norrøna leggur at alt árið, og um summarið leggja ferðamannaskip at her. Havnin veitir tã tænastrivirksemi millumlanda skipaferðslu.

➤ TÓRSHAVNAR KOMMUNA ER TANN KOMMUNAN Í LANDINUM, SUM TEKUR ÍMÓTI FLEST FERÐAFÓLKUM. TÍ ER TAÐ TÝDNINGARMIKIÐ AT VEITA RØTTU KARMARNAR, SOLEIÐIS AT FERÐAVINNAN STØÐUGT KANN MENNAST.

Talið á ferðamannaskipum, sum koma á Havnina, hevur í fleiri ár verið vaksandi. Tó minkaði talið aftur munandi í 2016, eftir at ein felagsskapur móti grindadrápi gjørdi eitt átak vent móti ferðamannaskipum. Talið er tó kvinkað spakuliga upp aftur, og í 2019 var boðað frá 58 vitjanum.

Útbygging av Tórshavnar havn

Vaksandi inn- og útflutningur um Tórshavnar havn og fleiri vitjanir av ferðamannaskipum leggja størri trýst á havnina. Tí undirskrivaði Tórshavnar býráð í 2016 endaliga avtalu um útbygging av Tórshavnar havn á Eystaru bryggju.

Í januar 2017 varð fyrsta skotið latið av. Havnarlagið á Eystaru bryggju verður víðkað eystur- og norðureftir. Nýtt bingjuøki er partur av útbyggingini, og ytra síðan av gamla molanum er gjørd um til kaiøki. Samlaða víddin á samtyktu útbyggingini er 95.000m².

Útbyggingin av Tórshavnar havn fer at minka um plásstrotið og samstundis víðka virkseimið á havnarøkinum.

Farmaflutningurin, sum hevur ligið á molanum, verður fluttur út á nýggja bingjuøkið, og molin verður til ferðamannaskip og farmaflutning. Hugskotið er, at bleyta vinnan skal liggja tættast við býin, meðan tunga og mest larmandi vinnan verður staðsett longst burtur frá býnum á tí nýggju útbyggingini.

Eisini fer útbyggingin at geva Tórshavnar havn munandi betri móguleikar at vera ein tænastru-veitari á altjóða stigi til vaksandi talið av bæði ferðamanna- og farmaskipum um okkara leiðir.

Roknað verður við, at alt økið verður avhendað í 2021.

Bátapláss

Eftirspurningurin eftir bátapláss í Tórshavnar kommunu er stórur, og bíðilistin er langur. Tórshavnar Havn umsitur bátaplássini í Tórshavnar kommunu. Við árslok 2018 stóðu umleið 200 fólk á bíðilista til bátapláss.

Umleið 710 bátapláss eru í kommununi. Flestu teirra eru í Havn og á Argjum, har tað eru tilsamans 550 pláss. Í Kollafirði og á Signabø eru 74 pláss, í Nólsoy 25, í Kaldbak og Kaldbaksbotni 13, á Gomlurætt 20 pláss og í Hesti eru 16 pláss.

Í 2019 setti Tórshavnar kommunu 2 milliónir krónur av til at fyrireika bygging av bátahyli í Álakeri, við brimgarði niðanvert kappróðrarneystið hjá Havnar Róðrarfelag. Í fíggarætlanini fyri 2020 eru 10 milliónir krónur settar av til byggingina av smábátahavn í Álakeri. Pláss verður fyri umleið 230 bátum, allir við flóti-brúgv. Harumframt verður nýggjur dráttur til kappróðrabátar gjørdur.

Mett verður at arbeiðið kann vera liðugt í 2022.

Kollafjarðar Havn

Havnin í Kollafirði er næststørsta havn í Tórs-havnar kommunu. Havnarlag er gjørt báðumegin, havnin á Oyrareingjum og havnin á Langasandi.

Á Oyrareingjum er ein umleið 50.000 fermetra góðshavn, og hendan havnin kann víðkast upp til 50.000 fermetrar afturat suðureftir. Haðani er eingin fastur ferðafólkaflutningur, men Norrøna leggur onkuntíð at á Oyrareingjum, tá veðrið er ov ringt til at koma at bryggju í Havn.

Á havnarlagnum á Langasandi er virkið hjá Faroe Pelagic, har uppsjóvarfiskur verður tilvirkaður og síðani avskipaður. Stór frystigoymsla er á økinum. Um summarið leggja ferðamannaskip eisini at bryggju á Langasandi.

Bátahyljar eru á Signabø og við Sjógv í Kollafirði.

Gamlarætt

Gamlarætt er á vestaru síðu á Streymoynni við Kirkjubø. Umframt at havnin verður nýtt sum smábátahavn, er eisini ferjusamband til Sandoy og Hest. Landsverk hevur ábyrgdina av havnini og teknisku umsitingini. Landsverk hevur gjørt leigusáttmála við Tórshavnar havn um leigu av pørtum av havnini við flótibrúm til bátar og atløgubryggju til ferðamannasigling.

Argir

Havnin á Argjum er gjørd til smábátar og frítíðarbátar. Harumframt eru dráttur og atløgubrugv til kappróðrabátarnar hjá Argja Róðrarfelag í bátahylinum.

Sund

Sund er norðan fyri Havnina uttan fyri bygt øki og tætt við høvuðsvegin. Havnarlagið er partur av ídnaðarøkinum á Sundi. Økið verður brúkt til bulkvørur, sum er jarn, skervur, sandur v.m. Harumframt hevur Asfaltverkið havt virksemi har í nógv ár, eins og Articon hevur langtíðarleigað eitt

øki fram við havnarlagnum til elementgoymslu og framleiðslu.

Í 2017 varð havnaøkið víðka við umleið 50.000 fermetrum. Avtala um nýtslu av nýggja havnar-økinum er ikki gjørd enn.

Nólsoy

Havnin í Nólsoy verður nýtt av Strandfaraskipum Landsins í sambandi við ferjuleiðina til Havnar. Ein annar partur av havnini verður brúktur sum smábátahavn, og pláss er fyri 25 bátum.






Hestur

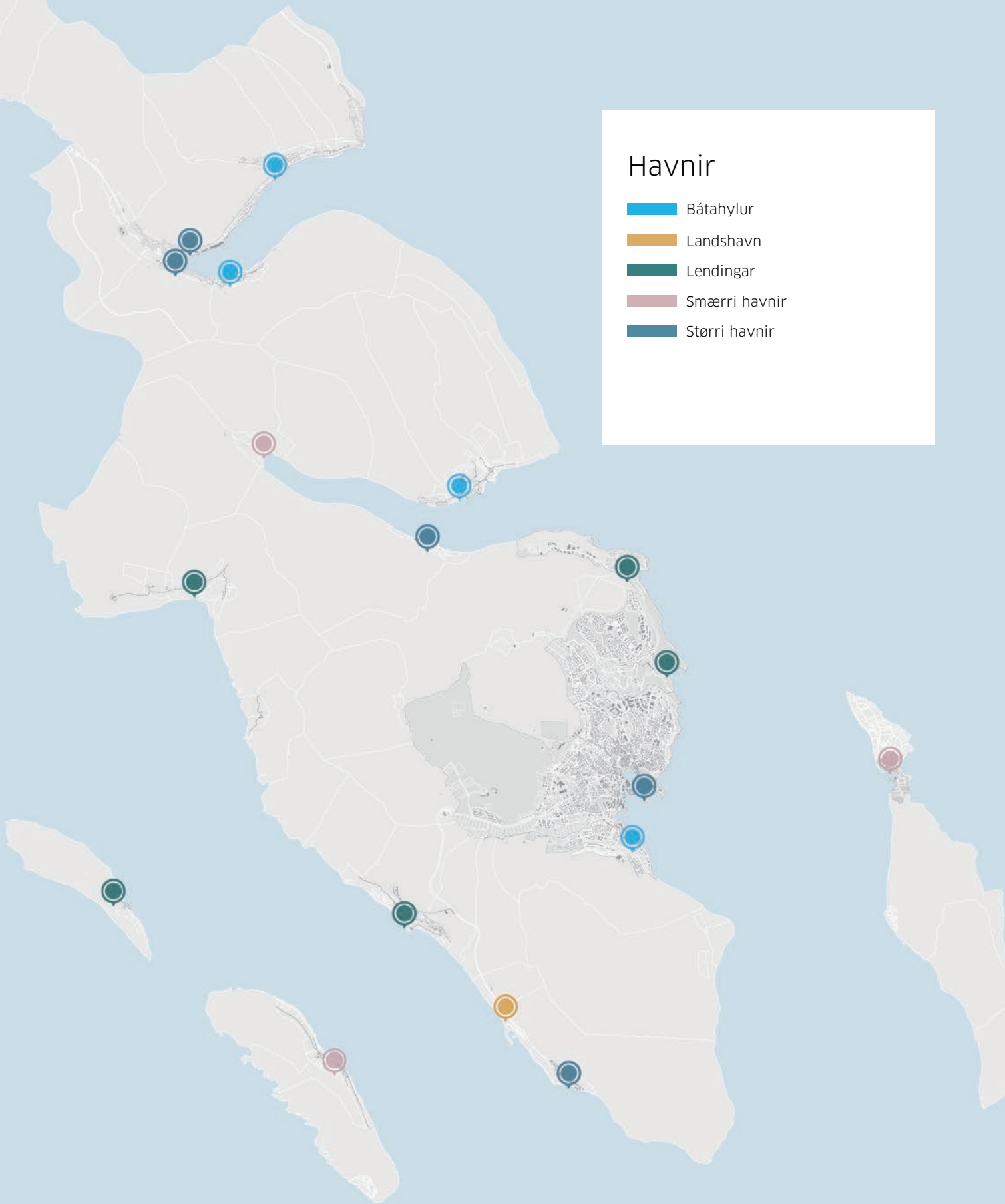
Havnin í Hesti verður nýtt av Strandfaraskipum Landsins í sambandi við ferjuleiðina til ávikavist Sandoyinna og Gømlurætt. Harumframt eru 16 bátapláss í Hesti.

Koltur

Koltur verður nógv brúkt til ferðavinnu um summarið, og til ber at leggja at har í góðum líkindum.

Havnir

-  Batahylur
-  Landshavn
-  Lendingar
-  Smærri havnir
-  Størri havnir



3.4.5 LANDBÚNAÐUR

Tórshavnar kommuna er størsta einstaka landbúnaðarkommuna. Umleið helvtin av allari mjólk-arframleiðslu í Føroyum kemur úr Tórshavnar kommunu. Tí skulu neyðug atlit takast til landbúnað í allari menning og víðkan av byggjøkjum. Dentur verður lagdur á at royna at varðveita góð dyrkilendi, til tess at stuðla landbúnað og lokala framleiðslu av landbúnaðarvørum í Føroyum.

Hetta er í samljóði við Heimsmálini hjá ST fyri burðardyggari menning, har serstakliga heimsmál 12 og 15 snúgva seg um at tryggja burðardygg nýtslu- og framleiðslumynstur og um at verja, endurbæta og virka fyri burðardyggari nýtslu av jarðvístskipanum.

Eisini her skal kommunan vera viðspælari í sambandi við viðgerð av loyvum til virksemlu og til útbyggingar. Harafturat ynskir kommunan at raðfesta, at vetrarhegn verður sett upp, har ynski er um tað.

Vetrarhegn

Vetrarfriðing er eitt heiti, sum er úr Hagalógini um at friða bøin um summarið fyri at kunna hava fóður til seyðin um veturin. Vetrarfriðing í dag snýr seg um at fáa seyðin út úr bygdum øki, so til ber at friðka um og skapa betri trivna millum fólk. Ynskið er at seta upp eitt hegn, eitt sokallað 'vetrarhegn', sum forðar seyði at koma inn í bygdina og inn millum húsini.

Í hesum sambandi er Tórshavnar kommuna farin í holt við arbeiðið at seta hegn upp í øllum bygdunum í kommununi. Ein yvirskipað meting er gjørd av manglandi vetrarhegn í Tórshavnar kommunu.

Øki, sum partvís hava fingið vetrarhegn:

- Hvítanes
- Hoyvík
- Tórshavn
- Argir
- Kollafjørður
- Nólsoy

Bygdir, sum ikki hava fingið vetrarhegn enn:

- Kaldbak
- Velbastaður
- Kirkjubøur
- Hestur
- Koltur
- Syðradalur
- Norðradalur
- Kaldbaksbotnur
- Signabøur
- Oyrareingir
- Sund

Tórshavnar kommuna er farin í holt við at gera avtalur við avvarðandi eigarar og festarar av lendum í omanfyri standandi bygdum um, hvussu og hvar hegnið skal setast upp.

3.4.6 FERÐAVINNA

Tórshavnar kommuna vil styrkja og menna ferðavinnuna og geva ferðafólki góðar upplivingar.

Tórshavnar kommuna er tann kommunan í landinum, sum tekur ímóti flest ferðafólkum. Tí er tað týðningarmikið at veita røttu karmarnar, soleiðis at ferðavinnan støðugt kann mennast á ein ábyrgdarfullan og burðardyggan hátt.

Í 2019 vóru í alt skrásettar 197.886 gistingar í Føroyum samanbórið við 184.122 í 2018. Í 2013, sum er fyrsta árið, gistingartøl vórðu savnað inn, vórðu skrásettar 132.265 gistingar. Talið á gistingum er sostatt vaksið við 50 prosentum fyri alt tíðarskeiðið. Tá eru tøl frá eitt nú 'Airbnb' ikki tald við. Eisini í umsetningi er ferðavinnan í Føroyum vaksin nógv. Úr 384 mió. kr. í 2011 upp í 784 mió. kr. í 2019. Ferðavinnan stóð fyri 6,4 % av samlaða føroyska útflutningsvirðinum í 2017.

Tíverri eru ikki nýggjari tøl fyri útflutningin enn fyri 2017.

Tí er tað týðningarmikið sum høvuðsstaður at veita røttu karmarnar, soleiðis at ferðavinnan kann mennast ábyrgdarfullt og burðardygt. Grundað á økta ferðavinnu og stóra búskaparliga

týdningin av ferðavinnu fyri land og kommunu hevur Tórshavnar kommuna orðað ein ferðavinnupolitikk og ítøkilig tilmæli um átøk, sum skulu fremjast fyri at menna ferðavinnuna innanlands.

Endamálið við politikkinum er at skapa neyðugar fortreytir fyri, at ferðavinnan kann mennast burðardygt, soleiðis at vit fáa størst móguligar ágóðar av ferðavinnuni við neyðuga fyrilitinum fyri bæði náttúru og fólki.

Ferðavinnumenning er á dagsskránni í kommununi. Í fyrstu atløgu eru ymisk grundleggjandi viðurskifti raðfest. Í høvuðsheitum snúgva átøkini seg um, at tað skal verða lætt at ferðast og finna veg, kort og faldarar skulu dagførast, talgilda kunningin uppraðfestast og skeltingarætlan gerast.

Eitt brand skal gerast fyri Tórshavn sum høvuðsstað og ferðavinnubý við støði í tí, sum longu er í kommununi. Visit Tórshavn er umskipað og styrkt, og økir sum menning, marknaðarføring og kunning til ferðafólk eru uppraðfest.

Vinnuferðavinnan, eisini kalla mice-ferðavinnan, sum er ráðstevnu- og fundarferðavinnan, er ein liður av ferðavinnuøkinum, sum er í stórar menning. Tað er eitt økið, sum hevur stóran týdning fyri ferðavinnuna í høvuðsstaðnum. Kanningar úr øðrum londum vísa, at hesi ferðafólkini leggja upp til trýggjar ferðir so nógv eftir sær, í mun til onnur ferðafólk. Vinnuferðavinnan er harumframt eisini stór uttanfyri háárstíð. Í samstarvi við Visit Tórshavn og Visit Faroe Islands, stuðlar Tórshavnar kommuna undir menningina av hesum ferðavinnuøkinum.

Náttúran skal verjast og ymisku økini í kommununi hvørt sær mennast eftir móguleikum og ynskjum frá borgarum á staðnum.

Fleiri øki og oyggjar uttanfyri havnina hava góðar vakstrarmóguleikar innan ferðavinnu, meðan onnur hava brúk fyri at fáa karmarnar rundanum ferðavinnuna betri skipaðar. Tørvur, ynski og móguleikar eru ymiskir frá staði til stað, og tí er tað týdningarmikið, at karmarnir fyri ferða-

vinnuna verða ásettir í tøttum samstarvi við borgarar á staðnum.

Ferðavinnuætlan fyri Kirkjubø er gjørd, og saman við øðrum myndugleikum, er farið undir at seta partar av ætlanini í verk.

Eitt uppskot til eina ferðavinnuætlan fyri Nólsoy verður klárt í summar 2020. Ein ætlan skal gerast fyri cruise-vinnuna, við áherðslu á at fáa henda málbólk at leggja fleiri pengar eftir sær.

Í ferðavinnupolitikkinum fyri Tórshavnar kommunu eru 23 tilmæli raðfest fyri 2017-2020, sum fevna um átøk, sum kunnu føra til eina mennandi og burðardyggja ferðavinnu.

Ferðavinnuætlan er at finna inni á www.torshavn.fo

3.4.7 ÍVERKSETAN OG NÝSKAPAN

Tórshavnar kommuna vil stimbra eitt virkið og nýskapandi íverksetaraumhvørvi við góðum móguleikum at hýsa og ráðgeva íverksetarum. Rúmd verður givin fyri skapandi vinnum, sum kunnu verða grundarlag fyri nýggjum og spennandi átøkum. Hesi stimbra undir og draga fleiri skapandi kreftir til landið.

Í 2014 varð nýskaparhúsið Hugskotið sett á stovn við tí endamálið at stimbra menningina av einum fjøltáttaðum vinnulívi í Tórshavnar kommunu við at skapa eitt umhvørvi, har íverksetarar kunnu virka, deila vitan og fáa ráðgeving. Hugskotið veitir íverksetarum góðar karmar, har rúm er fyri íblástri, nýhugsan í einum kveikjandi umhvørvi, har móguleiki er at fáa ókeypiss vegleiðing og innivist, og har móguleiki er at skapa eitt netverk við aðrar íverksetarar.

Hugskotið er sera væl móttikið, og staðfestast kann, at stórir tørvur hevur verið á slíkum stovni í kommununi. Áhugin fyri bæði ráðgeving og innivist í Hugskotinum er stórir og støðugur. Íverksetanarmentanin blómur í Tórshavn, og nógvar verkætlanir, sum á ein ella annan hátt

hava verið knýttar at Hugskotinum, eru vorðnar til veruleika og trívast í feroyska vinnulívinum í dag.

Síðan Hugskotið lat upp í 2014 hava yvir 100 fyrirkur havt innivist í Hugskotinum.

Vinnan hevur ymiskan tørv og ymiskar avbjóðingar, og tí ynskir Hugskotið at veita eina tænastru frá byrjan til framhaldandi menning av fyrirkuni. Hetta merkir, at allar fyrirkur í Tórshavnar kommunu kunnu fáa hjálp og vegleiðing í Hugskotinum. At hava ein stovn sum Hugskotið gevur nógvar ágóðar til íverksetarar, til vinnurekandi og til kommununa.

Fyri at menna vinnuna og stimbra nýggja vinnu og íverksetarmentan skipar Hugskotið eisini fyri ymiskum tiltøkum sum til dømis íversetarcafe, íverksetaradíkjarar, á enskum nevnt "startup accelerator programmes" og saman við Tórshavnar kommunu Tórskvøld fyri útisetarar og Vinnuforum.

Umframst íverksetan og stimbran av nýggjari vinnu er eisini áhaldandi tørvur á nýskapan. Nýskapan er ein týðningarmikil partur av virkseminum hjá Tórshavnar kommunu, eitt nú innan eldraekið og heilsu- og umsorganartænastru. Í framtíðini verða vit fleiri fólk í pensjónaldri í mun til fólk á arbeiðsmarknaðinum; tí er tørvur á nýskapan og nýhugsan innan eldraekið og heilsutænastru í framtíðini. Hetta er virksemt, ið Tórshavnar kommunu vil stuðla, eitt nú við nýskapanarhúsinum Hugskotinum.

3.4.8 FRAMTÍÐAR TØRVUR Á VINNUØKI

So hvørt sum íbúgvarnir í Tórshavnar kommunu gerast fleiri, økist virksemt og tørvurin á nýggjum vinnuøkjum eisini. Tí er ein greining gjørd, har mett verður um framtíðar tørvurin á nýggjum vinnuøkjum.

Dátugrundarlagið fyri greiningina av vinnuøkjum í Tórshavnar kommunu er ein greining, sum varð gjørd í sambandi við heildarætlanina fyri Tórshavnar kommunu í 2006. Hendan greiningin vísti, at talið á størvum í Tórshavnar kommunu svaraði til umleið 80 prosent av arbeiðsfjöldini, sum er íbúgvarnir í aldursbólkinum 17-67 ár. Greiningin vísti eisini, at hvørt starv krevur umleið 150 m² av øki, íroknað øki til vegir og upphald.

Við stóði í hesum hevur ráðgevingarfyrirkun Rambøll gjørt framskrivingar av tørvinum á vinnuøki í Tórshavnar kommunu í ávikavist 2024 (fýra ár fram) og 2032 (tølv ár fram).

Um talið á teimum í arbeiðsførum aldri er roknað við grundarlagi í fólkafamskrivingini frá Rambøll við tølum frá Hagstovuni, so verða 62,8 prosent av íbúgvunum í Tórshavnar kommunu í aldursbólkinum frá 16-66 ár, tá vit koma fram til ár 2024 og 61,9 prosent av fólkunum í 2032. Hesin bólkurin verður vanligi kallaður tann samlaða arbeiðsfjöldin.

Um vit enn ganga út frá, at talið á størvum svarar til 80 prosent av arbeiðsfjöldini, merkir hetta, at talið á størvum í Tórshavnar kommunu fer at vaksa.

Framrokning av tørvu á vinnuøkjum í Tórshavnar kommunu

	Fólkatal	Lutfall av 16-66 ár (%)	Lutfall av størvum (%)	Tal av størvum	Økisnýtsla pr. starv (m ²)	Økisnýtsla (ha)	Vøkstur (ha)
2018	21.600	63,3	80	10.900	150	164	
2024	24.300	62,8	80	12.200	150	183	19
2032	27.400	61,9	80	13.600	150	204	40

➤ UMHVØRVISFLOKKINGIN AV VINNUVIRKJUM ER AVGERANDI FYRI STAÐSETINGINA AV VINNILIGUM VIRKSEMI Í TÓRSHAVNAR KOMMUNU.

Um vit framvegis ganga út frá, at lutfallið av størvum svarar til umleið 80 prosent av íbúgvunum í hesum aldursbólkinum í Tórshavnar kommunu, verður tørvur á plássu fyri umleið 1.300 nýggjum arbeiðsplássum í kommununi innan 2024 og 2.700 arbeiðsplássum innan 2034.

Um økistørvurin fyri hvørt arbeiðspláss er í miðal 150 m², verður tískil tørvur á 19 ha av lendi til nýggj vinnuøki innan 2024 og 40 ha av lendi til nýggj vinnuøki innan 2032. Mett verður, at flestu av hesum arbeiðsplássunum verða innan privata og almenna tænastræti og nøkur innan ídnað.

3.4.9 STAÐSETING AV VINNUØKJUM

Stórir eftirspurningur er eftir vinnuøkjum í Tórshavnar kommunu. Men ymiskt er, hvat slag av vinnuligum virksemi hóskar á hvørjum stað.

Lagt verður upp til, at í bústaðarøkjum verður blandað og ikki dálkandi vinnuligt virksemi. Samstundis verða tyngri ídnaður og dálkandi vinnuligt virksemi lögð burtur frá búsetingum. Í býarvakstrarøkjum, sum verður viðgjørt undir evninum "Fólk og bústaðir", er hugsað, at ikki dálkandi vinnuvirksemi eisini kann rúmast. Verandi vinnuúttýkingar hjá Tórshavnar kommunu til meira dálkandi vinnuvirksemi, eitt nú á Hjalla, eru um at vera fullar. Tí eru tveir móguleikar hjá Tórshavnar kommunu at útvega

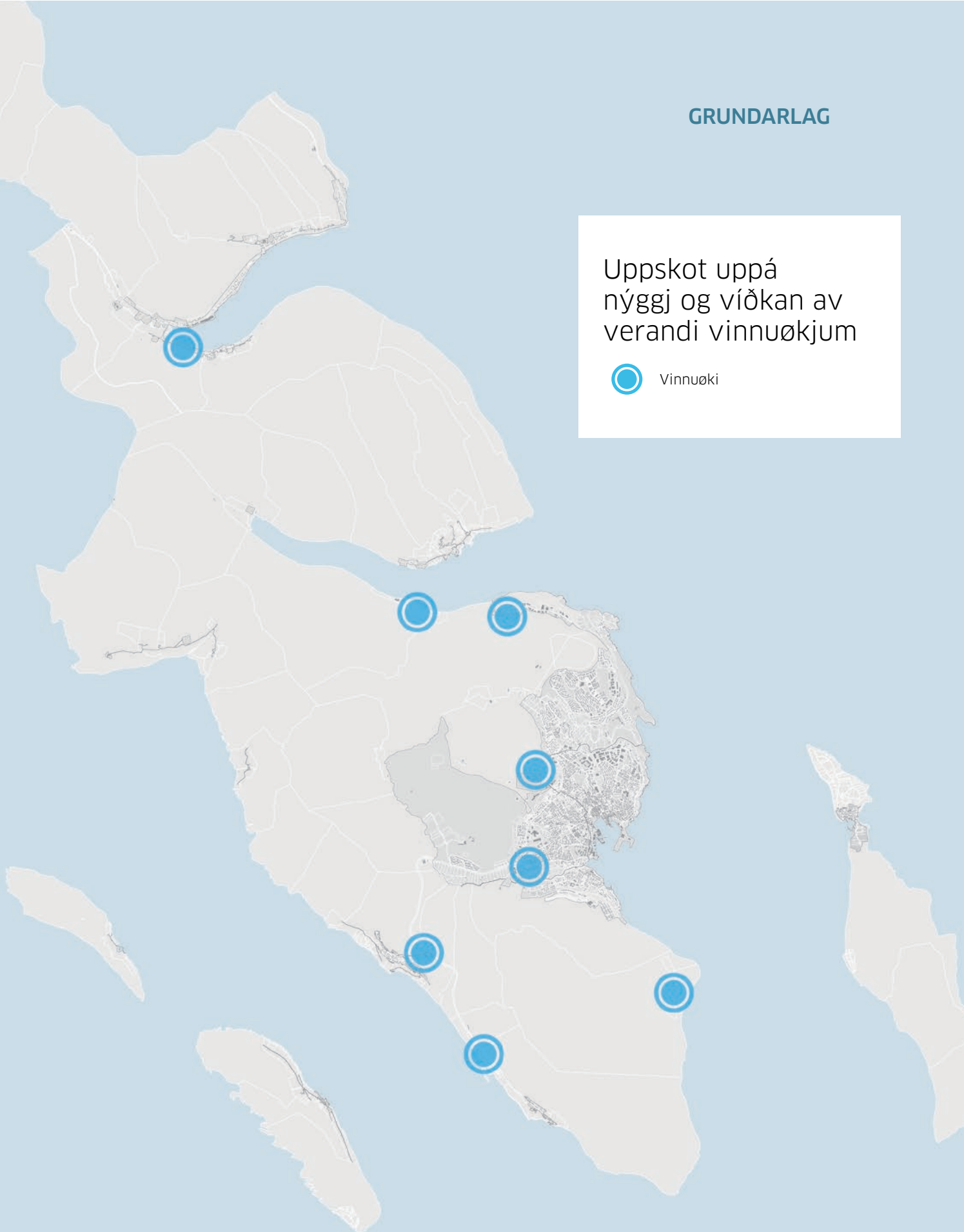
nýggj vinnustykki. Tann fyrri er at troyta móguleikarnar fyri fleiri vinnustykkjum, har verandi vinnuøki eru, eitt nú á Hjalla, á Sundi og fram við Gamla Velbastaðvegnum. Har er móguleiki at knýta nýggj vinnuvirki upp í verandi undirstøðukervi við lutfalsliga smáum tekniskum útbyggingum.

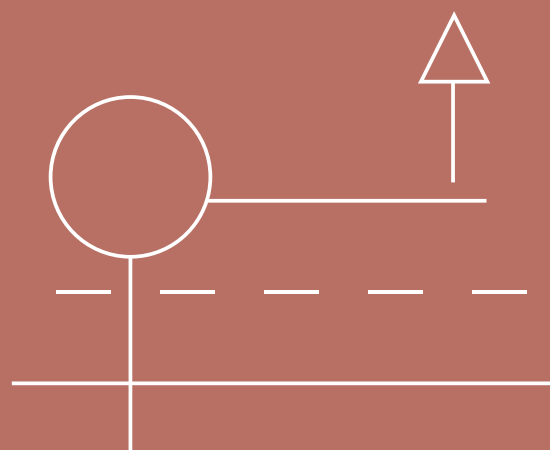
Hin móguleikin er at gera nýggja útstykking av vinnuøkjum, har eitt størri øki verður sett av til vinnuligt virksemi, og undirstøðukervið við vegum og leiðingum til økið verður gjørt heilt av nýggjum. Hesir móguleikar krevja størri íløgur í at gera neyðuga undirstøðukervið klárt, men gevur hinvegin móguleika fyri størri vinnuúttýkingum.

Tá nýggj vinnuøki verða lögð út, verða viðurskifti so sum atkomuviðurskifti, tekniskar leiðingar, hvussu tung ferðsla í høvuðsheitum verður leidd uttan um bústaðarøki og hvussu vinnuøki hóskar inn í umhvørvi annars, kannað. Økið kring havnina er greinað, og mett verður, at nøkur teirra eru hóskandi sum nýggj vinnuøki, umframt at nakrir av verandi vinnudeplum kunnu víðkast.

GRUNDARLAG

Uppskot uppá
nýggj og víðkan av
verandi vinnuøkjum





UNDIRSTØDU- KERVID

4.0 >

UNDIRSTØÐUKERVIÐ

4.1.	LÝSING	111
4.2.	LEIÐREGLUR	114
4.2.1	Ferðsla	115
4.2.2	Bussleiðin	115
4.2.3	Tekniskar veitingar	115
4.3	KARMAR	116
4.3.1	Lógir á økinum	116
4.3.2	Byggisamtyktir	117
4.3.3	Politikkir og ætlanir	117
	Umhvørvispolitikkur	117
	Parkeringspolitikkur	117
	Samferðsluætlanin 2018 - 2030	117
	Ferðslutrygdarætlanin 2008 - 2015	117
4.4	GRUNDARLAG	118
4.4.1	Ferðsla	118
	Ferðslutrygd	118
	Vegaflokkingar	120
	Parkering	122
4.4.2	Útbyggingar av vegakervinum	123
	Innkomuvegur til Havnar	123
	Vegasamband millum Marknagilsvegin og innkomuvegin	124
	Glyvursvegur	124
	Eysturoyartunnilin	124
	Sandoyartunnilin	124
	Suðuroyartunnil	125
4.4.3	Grøn ferðsla	125
	Gøtuskipan	125
	Gongu- og súkkubreytir	127
	Bussleiðin	127
4.4.4	Tekniskar veitingar	130
	Vatnveiting	130
	Kloakkir	133
	Fjarhitaskipanin	137
	Burturkast	138
	Kirkjugarðar	139



4.1 LÝSING >

UNDIRSTØÐUKERVIÐ ER HJARTAÐ OG ÆÐRARNAR Í KOMMUNUNI. TÍ ER EITT VÆLVIRKANDI OG STØÐUGT UNDIRSTØÐUKERI EINS TÝDNINGARMIKIÐ FYRI KOMMUNU SUM HJARTASLÁTTUR FYRI OKKUM MENNISKJU.

Evnið Undirstøðukervið snýr seg um planlegging av Tórshavnar kommunu í mun til útbúnað á tekniska økinum, sum er neyðugur í einum vælvirkandi samfelagi. Tað snýr seg um vegir, gøtur og ferðslu, bæði bleyta og harða ferðslu. Tað snýr seg eisini um planlegging av leiðingum av tekniskum slag til kloakk, vatnveiting, streymveiting og samskipti. Undirstøðukervið fevnir eisini um planlegging av burturkasti og tyrving, umframt um kirkjugarðar og veiting av nóg nógvum gravarpláss.

Vit virka fyri

Leiðingar

- at allir borgarar í kommununi hava støðuga veiting av reinum vatni
- at bøta um og støðugt endurnýggja verandi kloakkleiðingar
- at útleiðingarnar verða savnaðar og spillvatnið reinsað og leitt út á streymasjógv
- at nýggjar vatnleiðingar eru úr umhvørvisvinarligum tilfari

- at spillivatn og regnvatn verða atskild, soleiðis at spillivatn verður leitt út á streymasjógv og regnvatn verður leitt út í áirnar
- at fjarhitaneið verður útbygt, soleiðis at fleiri almennir bygningar og privatir borgarar fáa møguleika at verða knýttir upp í fjarhitaneið
- at nøktandi gøtuljós eru fram við almennum vegi, og at alsamt fleiri gøtuljós hava orkusparandi LED-perur

Ferðsla

- at tað skal vera trygt at ferðast í ferðsluni
- at farandi skal vera eftir vegakervinum hjá øllum sløgum av ferðandi
- at fleiri velja súkklu ella gjaldfría bussin fram um bilin; hetta bæði fyri betri heilsu, minni trokan á vegunum og fyri at minka um útlátið av vakstrarhúsgassi

FRAMHALD Á NÆSTU SÍÐU >

4.1 LÝSING FRAMHALD

- at skapa góð gætusambond millum býarpartar, náttúru- og mentanar- móguleikar í kommununi og soleiðis stuðla undir bleytu ferðsluna og meira rørslu

Burturkast og tyrving

- at minka burturkastið í kommununi og økja endurnýtsluna
- at hitin frá brenningini av burturkasti verður nýttur at hita bygningar gjøgnum fjarhitaskipanina og soleiðis at varðveita orkuna í ringrás
- at betra um umstøðurnar og móguleikarnar fyri at skilja burturkast í sambandi við planlegging av nýggjum økjum.

Kirkjugarðar

- At gravpláss altíð eru tøk í kirkjugarðunum
- At kirkjugarðurin er væl røktur
- At talgildingin av grøvum framhaldandi er góð og virkin fyri borgararnar

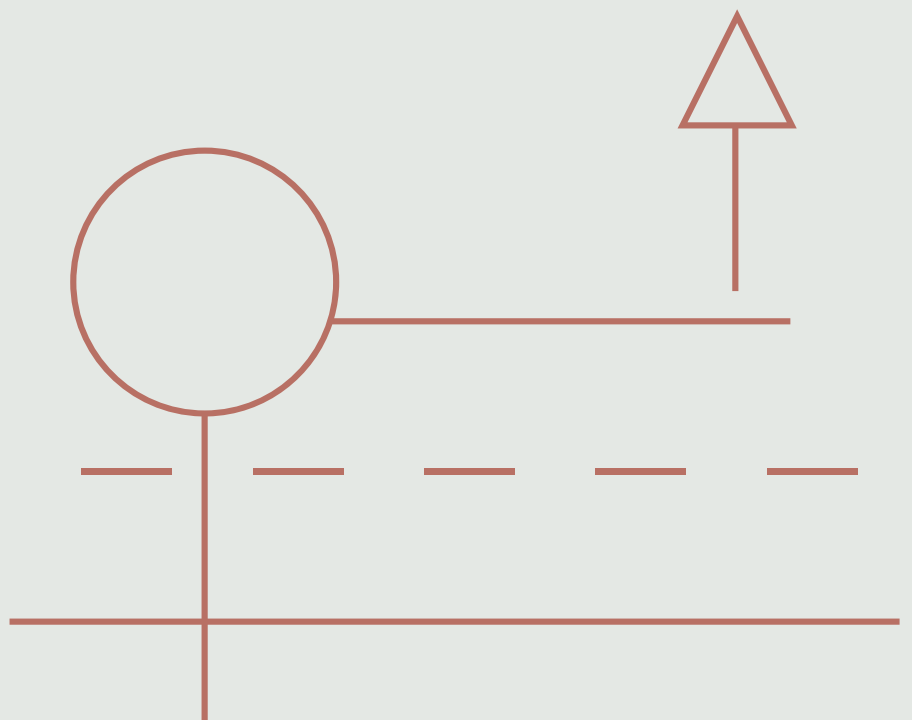




4.2 LEIÐ- REGLUR >

UNDIRSTØÐUKERVIÐ ER EIN TÝDNINGARMIKIL HORNASTEINUR Í SAMFELAGNUM. TAÐ ER EIN GRUNDLEGGJANDI TÆNASTA TIL BORGARAR OG VINNULÍV, SUM KREVUR LUTFALSLIGA NÓGVAN PENING TIL RAKSTUR OG VIÐLÍKAHALD. SAMSTUNDIS ERU ÍLÖGURNAR Í UNDIRSTØÐUKERVIÐ OFTA STÓRAR.

UNDIRSTØÐUKERVIÐ HUGSA VIT ALOFTAST IKKI UM, TÁ ALT ER Í LAGI, MEN TAÐ KANN ELVA TIL STÓRT HØVUÐBRÝGGJ, TÁ EITTHVÖRT Í UNDIRSTØÐUKERVINUM SVÍKIR. TÓRSHAVNAR KOMMUNA ARBEIÐIR VIÐ HESUM LEIÐREGLUM, TÁ UNDIRSTØÐUKERVIÐ VERÐUR SKIPAÐ.



4.2.1 FERÐSLA

Tá nýggj øki verða lögð út til bústaðarøki, skal samstundis tryggjast, at vegakervið er framtíðartryggjað og sostatt ført fyri at leiða ferðsluna í framtíðini, bæði tá talan er um mongd av ferðandi og slag av akførum. Samstundis skulu neyðug átøk gerast fyri at tryggja øll í ferðsluni.

Ferðslutrygd hevur sera høga raðfesting hjá kommunu og landi og skal verða tikin við, tá vegakervið til nýggj bústaðarøki verður gjørt.

Yvirskipað eru vegirnir, sum eru í Tórshavnar kommunu, soleiðis flokkaðir:

Landavegir eru til gjøgnumkoyrandi ferðslu og binda býir og bygdir saman. Fáar íbindingar eru til býarøki fram við landavegnum.

Ringvegir eru eisini til gjøgnumkoyrandi ferðslu, har dentur er lagdur á framkomuleika og at ferðslutrygdin er góð fyri bilar og bleyta ferðslu.

Sambindingarvegir knýta saman ringvegir og býlingsvegir; ferðslutrygdin er góð fyri allar ferðslubólkar.

Býlingsvegir og bústaðarvegir, sum binda saman einstøku eindirnar í býlingunum, eitt nú til skúlar, barnaansingarstovnar o.a., hava góða ferðslutrygd fyri allar ferðslubólkar.

Aðrir vegir binda saman einstøku eindirnar í býlingunum.

Framtíðar býarvøkstur krevur eisini nýggjar atkomuvegir, og fleiri teirra verða í brekkum. Gerð av býlings- og bústaðarvegum tekur atlit til vegareglur við støði í norskum reglum. Tað merkir, at hallið í mesta lagi skal vera 80 o/oo, undantak kann vera 100 o/oo fyri stuttar teinar. Vertikalkurvar við íbingingar skulu hava ein radius í minsta lagi 60 metrar.

Tórshavnar kommuna arbeiðir støðugt við at tryggja, at allir nýggir býlings- og bústaðarvegir frá høvuðsvegum til býarvakstrarøkini verða gjørdir við halli minni enn 80 o/oo. Hvar vegirnir liggja best, verður støða tikin til, tá farið verður undir at fremja býarvøkstur.

4.2.2 BUSSLEIÐIN

Bussleiðin verður javnan endurskoðað og tá verða kanningar gjørdar, ið liggja til grund fyri víðari menning av bussleiðini.

4.2.3 TEKNISKAR VEITINGAR

Spillivatnsleiðingar verða lagdar sambært góðkendari spillivatnsætlan. Spillivatnsætlanin er sett í verk sambært §18 í løgtingslóg nr. 134 frá 29. oktober 1988 um umhvørvisvernd. Tað er sambært lógargrundarlagnum álagt kommununi at gera eina heildarætlan fyri, hvussu spillivatn í kommununi verður leitt burtur. Hetta fyri at tryggja at spillivatn verður leitt burtur á ein skipaðan hátt, og fyri at fyrirbyggja umhvørvisdálking og heilsuvanda. Arbeitt verður í lötuni við at dagføra spillivatnsætlanina fyri Tórshavnar kommunu.

Vatnverkið eigur og hevur ábyrgdina av vatnleiðingum á kommunalum øki. Vatnleiðingar verða lagdar út til nýggjar útstykkingar. Borgarin eigur vatnleiðingina inni á eignum øki, og hann hevur eisini ábyrgdina av henni.

Í Tórshavn er gjørligt hjá borgarum og almennum stovnum í nøkrum býlingum at fáa fjarhita. Veitingarnetið við fjarhita verður støðugt útbyggt í Tórshavn, soleiðis at uppافتur fleiri almennir stovnar og privatir kundar fáa móguleika fyri at verða knýttir upp í fjarhitarnetið. Soleiðis kunnu vit gagnnýta avlopsorku frá Brennistøðini á Hjalla og EL-verkinum hjá SEV á Sundi til at hita bygningar og vatn. Tórshavnar Kommuna og SEV eiga Fjarhitafelagið.

Tórshavnar kommuna veitir eisini gøtuljós fram við almennum vegum. Kommunan hevur gjørt íløgu í stýriskipanir til gøtuljós, sum gera tað móguligt at stilla og fjarstýra gøtuljósini eftir árstíð og øðrum viðurskiftum og á tann hátt minka orkunýtsluna. Alsamt fleiri gøtuljós hava eisini orkusparandi LED-perur.

4.3 KARMAR >

FYRI UNDIRSTØÐUKERVIÐ ERU SERLIGA HESAR LÓGIR, ÆTLANIR OG POLITIKKIR, IÐ ATLIT SKULU TAKAST TIL Í SAMBANDI VIÐ ARBEIÐIÐ VIÐ UNDIRSTØÐUKERVINUM Í TÓRSHAVNAR KOMMUNU.

4.3.1 LÓGIR Á ØKINUM

- Løgtingslóg um býarskipanir og byggisamtyktir
- Løgtingslóg um matrikulering og sundurbýti v.m.
- Løgtingslóg um friðan av fornminnum og bygningum
- Løgtingslóg um landsvegir
- Løgtingslóg um umhvørvisvernd
- Løgtingslóg um verju av havumhvørvinum
- Løgtingslóg um náttúrufriðing
- Løgtingslóg um matvørur
- Reglugerð fyri vatnveiting í Tórshavnar kommunu
- Lov nr. 63 for Færøerne om vandledninger
- Lov nr. 48 om tilvejebringelse af vedtægt for benyttelse af vand fra Torshavns vandværk
- Lov nr. 60 om beskyttelse af vandforsyningsanlæg
- Kunngerð nr. 127 um veiting av drekkivatni
- Kunngerð nr. 114 um innaneftirlit
- Kunngerð nr. 53 um umhvørvisreglur
- Kunngerð nr. 27 um taðing
- Bekendtgørelse nr. 36 om en af justitsministeriets stadfæstet vedtægt for benyttelsen af vand fra Torshavns vandværk
- Bekendtgørelse fra Torshavns kommune om vandforsyning

4.3.2 BYGGISAMTYKTIR

Við heimild í lóggávuni um býarskipanir og byggisamtyktir nýtir Tórshavnar kommuna byggisamtyktir til at stýra hvussu alt øki í kommununi skal skipast og gagnnýttast. Byggisamtyktirnar lýsa galdandi ásetingar fyri øki í mun nýtslu, bygging vm., og eru ein fortreyt fyri at ein ætlan kann fremjast á einum øki, t.d. um útstyking ella bygging kann loyvast. Tórshavnar kommuna deilir byggisamtyktirnar í tveir partar

- **Almenna byggisamtyktin, sum fevnir um alt í øki í kommununi**
- **Serstakar byggisamtyktir, sum fevna um ávís avmarkað øki.**

Byggisamtyktirnar eiga at samsvara við kommunu-ætlanina umframt aðrar ætlanir og politikkir í kommununi, og skulu tryggja at neyðug atlit verða tikin í mun til býarskipan.

Allar byggisamtyktir eru tøkar á heimasíðuni www.torshavn.fo.

4.3.3 POLITIKKIR OG ÆTLANIR

Umhvørvispolitikkur

Í 2016 samtykti býráðið í Tórshavnar kommuna ein umhvørvispolitikk, Grøna Leiðin.

Umhvørvispolitikkurin er eitt stýriamboð til at minka um útlát, burturkast og dálking. Eftir teimum ætlanum og politikki, sum mynda virksemd í Tórshavnar kommunu, skulu ásetingarnar í umhvørvispolitikkinum takast stigið víðari, har alt virksemd hjá kommununi skal taka støði í umhvørvinum.

Umhvørvispolitikkurin er skipaður í fyra øki.

- **Varandi orka snýr seg um útlát av vakstrarhúsgassi,**

- **Minni burturkast, meiri endurnýtsla um tilfeingisnýtslu,**
- **Okkara náttúra um dálking og grønt virksemd**
- **Kommunan tekur ábyrgd um, hvussu umhvørvisatlit gerast partur av virkseminum hjá kommununi og hennara stovnum.**

Til hvørt øki hoyra tvey ítøkilig mál, ið skulu røkkast.

Parkeringspolitikkur

Í 2015 bleiv ein parkeringspolitikkur fyri Tórshavnar kommunu samtyktur. Parkering er ein týðningarmikil partur av bygging, bæði til bústaðir og til vinnuligt virksemd. Í politikkinum verður greinað, hvussu parkeringsviðurskiftini í Tórshavnar kommunu skulu skipast. Eisini er ásett, hvussu parkeringsviðurskifti í sambandi við vinnuvirksemd skulu skipast.

Í almennu byggisamtyktini hjá Tórshavnar kommunu eru hesar ásetingar fyri, hvussu nógv parkeringspláss skulu gerast í sambandi við umsóknir um ný- og umbygging.

Samferðsluætlanin 2018 - 2030

Í Samferðsluætlanini hjá Lansverk frá 2018 eru stevnumið og karmar fyri ferðsluplanlegging lýst og hvussu arbeiðt verður við at halda undirstøðukervið dagført samsvarandi nútíðini.

Ferðslutrygdarætlanin 2008 - 2015

Í Ferðslutrygdarætlanini standa uppskot til tiltøk til at gera føroysku ferðsluna tryggari.

4.4 GRUNNDAR- LAG >

UNDIRSTØÐUKERVIÐ ER EIN TÝDNINGARMIKIL HORNASTEINUR Í SAMFELAGNUM. TAÐ ER EIN GRUNDEGGJANDI TÆNASTA TIL BORGARAR OG VINNULÍV, SUM KREVUR LUTFALSLIGA NÓGVAN PENING TIL RAKSTUR OG VIÐLÍKAHALD. SAMSTUNDIS ERU ÍLØGURNAR Í UNDIRSTØÐUKERVIÐ OFTA STÓRAR.

UNDIRSTØÐUKERVIÐ HUGSA VIT ALOFTAST IKKI UM, TÁ ALT ER Í LAGI, MEN TAÐ KANN ELVA TIL STÓRT HØVUÐBRÝGGJ, TÁ EITTHVØRT Í UNDIRSTØÐUKERVINUM SVÍKIR.

4.4.1 FERÐSLA

Evnið 'Ferðsla' snýr seg um vegir, gøtur og leiðir, ið binda kommununa saman. Hesar leiðir skulu mennast, soleiðis at ferðslan í kommununi er trygg og smíðlig, samstundis sum atlit verður tikið til umhvørvið rundanum.

Ferðsla hevur stóran týðning fyri okkum øll. Tí er ein ferðsluskipan partur av kommunuætlanini. Ferðsluskipanin tekur støði í framtíðar býarvækstri, ferðsluteljing, ætlaðum vegaverkætlanum og ferðslutrygdarloysnum, smbr. ferðslutrygdarætlanina hjá kommununi.

Vegir, gøtur og tann almenna samferðslan binda saman ferðsluna fyri tey súkklandi, ferðandi í bili og tey almennu flutningsførini. Kommunala vegakervið skal mennast, soleiðis at vit øll kunnu koma skjótt og trygt fram, samstundis sum vakra umhvørvið við vegirnar skal mennast og varðveitast.

Bilur er mest nýtt flutningsakfar í Havn, helst orsakað av veðurlagnum og nógvu brekkunum. Ferðslan hevur verið støðugt vaksandi seinastu árin, og roknast kann við at ferðslan økist, so hvørt vit verða fleiri og fleiri. Samsvar skal tí vera millum býarvækstur og áhaldandi útbygging og menning av vegakervinum og samferðslumøguleikum í Tórshavnar kommunu.

Ferðsluteljingar verða gjørdar javnan fyri ferðslu í Tórshavn. Hesar verða nýttar sum hagtøl fyri útbygging og skipan av veganetinum í kommunu.

Í teimum nýggju býarpørtunum skal tryggjast, at vegakervið er útgjørt til ferðslunøgdina og ferðslumynstrið, ið eru væntandi í framtíðini.

Vegakervið hevur sera stóran týðning fyri býarvæksturinum og skipanina av nýggjum býlingum. Vegakervið skal kunna handfara framtíðar ferðslu, og tryggjast skal, at neyðugar fyriskipanir eru til staðar, soleiðis at øll ferðandi kunnu nýta vegakervið á tryggan hátt.

Ferðslutrygd

Til tess at betra um ferðslutrygdina verður miðvíst arbeiðt fyri at innrætta umhvørvið rundan um vegir, so at ferðslutrygdin verður betri hjá øllum í ferðsluni. Hetta kann til dømis gerast við at nýta skeltir og ferðvísara.

Eitt trygt vegakervi umfatar alt vegaumhvørvið, sum skal skipast so, at øll kunnu ferðast trygt. Hetta merkir, at sniðgevingin á vegnum og vegaumhvørvinum skal verða leiðandi og vísa teimum ferðandi, hvør atburður er hóskandi júst her. Tí verður dentur lagdur á, at vegakervið í Tórshavnar kommunu verður lagað til tað visuella ferðsluumhvørvið, har økið rundan um vegin eisini verður ein partur av býargóðskuni.

Arbeiðt verður sambært Ferðslutrygdarætlan fyri Føroyar og út frá einari nullhugsjón í ferðsluni. Hugsjónin er, at eingin skal doyggja ella fáa álvarsligt mein í vegaflutningsskipanini.

GRUNDARLAG

Vegaflokkingar





Skotið verður upp at brúka eina vegaflokkingsarskipan við stöði í ásetingum, ið galdandi eru fyri vegakervið í Danmark.

Flokkingin er skipað soleiðis, at vegastrekkini í kommununi eru býtt eftir slag av vegi og hámarksferð, ið er ásett eftir, hvat vegirnir verða nýttir til:



- **Landavegir** eru til gjøgnumkoyrandi landsferðslu; vegirnir hava góðan framkomuleika og ferðslutrygdin er góð. Bert fáar íbindingar eru til býarøki fram við landavegunum.
- **Ringvegir** eru eisini til gjøgumkoyrandi ferðslu; dentur er lagdur á framkomuleika og at ferðslutrygdin er góð, bæði fyri bilar og bleyta ferðslu.
- **Sambindingarvegir** knýta saman ringvegir og bústaðarvegir; ferðslutrygdin er góð fyri allar ferðslubólkar.
- **Býlingsvegir** og bústaðarvegir eru vegir, sum binda saman einstøku eindirnar í býlingunum, m.a. til skúlar, barnaansingarstovnar o.a. Ferðslutrygdin er góð fyri bleytu ferðsluna.
- **Aðrir vegir** binda saman einstøku eindirnar í býlingunum.

Vegaflokking	Býarøki Km/t	Óbygt øki Km/t	Ársmiðalferðsla um samdøgrið Bilar/dag
Landavegir	-	60-80	10.-20.000
Ringvegir	50-70	60-80	10.-15.000
Sambindingarvegir	40-60	50-80	5.-15.000
Býlingsvegir	40-50	40-60	< 5.000
Aðrir vegir	30-50	30-50	< 3.000

Vegir og ferðsla

-  Ringvegur
-  Landavegur
-  Býlingsvegur
-  Sambindingarvegur

Uppskot til linjuföring

-  Glyvursvegur (Landsverk)
-  Innkomuvegur (Landsverk)

➤ EITT STÓRT YNSKI FRÁ KOMMUNUNI ER TÓ, AT FØROYA LANDSSTÝRI GEVUR KOMMUNUM HEIMILD AT TAKA GJALD FYRI PARKERING Í ÁVÍSUM ØKJUM. TAÐ KANN MINKA UM TRÝSTIÐ Á VERANDI PARKERINGSØKI Í MIÐBÝNUM.

Parkering

Á heysti 2015 samtykti býráðið parkeringspolitikk fyrri Tórshavnar kommunu. Kommunan fremur átøk úr parkeringspolitikkini í verki. Endamálið er stigvíst at dagføra og betra parkeringsviðurskiptini í kommununi. Parkeringspolitikkurin verður dagfórður, tá Kommunuaetlanin er samtykt.

Nógv trýst er á parkeringsøkjunum í miðbýnum í Havn. Arbeitt verður við fleiri móguligum loysnum fyrri at royna at nøkta tørvin á bæði stutt- og langtíðarparkerung. Ein loysn, ið verður kannað, er ein mógulig parkeringstunnil undir Havnini. Aðrar loysnir, ið hava verið umrøddar, eru at gera parkeringshús ella parkering skjallara.

Eitt stórt ynski frá kommununi er tó, at Føroya Landsstýri gevur kommunum heimild at taka gjald fyrri parkering í ávísnum økjum. Tað kann minka um trýstið á verandi parkeringssøki í miðbýnum. Tað kann eisini gera, at áhugi verður frá privatum at gera parkeringshús ella parkering skjallarar í býnum.

Í 2016 varð eitt stórt parkeringsspláss gjørt á Hálsi í sambandi við útbyggingina av høllini. Á hesum plássum ber eisini til at langtíðarparkera. Í 2019 varð Bussleiðin lögð um, og allar bussleiðir steðga nú við parkeringssplássið har. Hetta er liður í eini roynd at flyta langtíðarparkerungina longur burtur frá miðbýnum, soleiðis at parkeringsspláss í miðbýnum í størri mun kunnu vera til viðskiftafólk hjá handlum og øðrum tænastrum mitt í býnum.

Eitt er at økja um talið á parkeringssplássum. Tórshavnar kommuna arbeiðir eisini støðugt við at geva borgarum og vitjandi eina betri talgilda tænastru. Tí ber nú til at fáa dagfórðar upplýsingar um staðseting og móguligar tíðaravmarkingur á parkeringssplássum.

Stigvíst verður kortið víðkað til at fata um alla kommununa.

Parkeringsøkini í Tórshavn eru skipaði soleiðis og við ymiskum tíðaravmarkingum:

- Parkeringsøkki í miðbýnum.
- Á Hálsi: Títlingsvegur, Heykavegur og Staravegur.
- Á økinum hjá SMS og Tjaldurs Apoteki.
- Við Havnarskrivstovuna á Eystaru Bryggju.
- Á Vestaru Bryggju
- Við Landssjúkrahúsið.

Parkeringsøkkið á Argjum er á Argjavegi (frá Rættargøtu til Traðagøtu) og á Traðagøtu (frá Argjavegnum til Fíggjarmálaráðið).

Parkeringsansarar hava eftirlit við parkeringini. Gjaldið fyrri ólógliga parkering er 200 krónur.

4.4.2 ÚTBYGGINGAR AV VEGAKERVINUM

Vegakervið í Føroyum verður áhaldandi útbyggt, bæði kommunalt og hjá Landsverki. Hetta er neyðugt til tess at betra um samferðslumøgu-leikarnar í Føroyum, at kunna rúma vaksandi tali av akførum og fyri at kunna beina eina vaksandi framtíðar bilferðslu suður- og norður um Havnina, trygt rundan um bústaðarøki.

Umframt verandi vegir í dag fevnir framtíðar vegakervið í Tórshavnar kommunu um hesar ætlaðu nýggju vegirnar.

Innkomuvegur til Havnar

Landsverk hevur saman við uttanhýsis ráðgeva gjørt framrokningar av, hvussu nógvir bilar koma inn í Havnina gjøgnum Eysturoyartunnilin. Mett verður, at 3.640 fleiri bilar koma at koyra til høvuðsstaðin. Tí er týðningarmikið at tryggja, at linjuføringin á innkomuvegnum verður lögð soleiðis, at hesir bilar verða leiddir uttan um býin.

Ætlanin er at gera veg frá Kaldbaksfjarðarvegnum uttan um verandi bygd økir til Velbastaðvegin. Nýggi innkomuvegurin fer at beina stóran part av ferðsluni uttan um kommunalu vegirnar í Tórs-havnar kommunu. Innkomuvegurin er býttur upp í tveir partar. Fyrsti partur fer úr Kaldbaksfjarðar-vegnum til Oyggarvegin og annar partur úr Oyggarvegnum til Velbastaðvegin í Havnardali.

Samferðslumálaráðið og Tórshavnar kommuna gjørdu í oktober 2016 semju um, hvussu fyrsta byggistig av innkomuvegnum skuldi gerast. Avtalan fevndi um at gera innkomuvegin frá Kaldbaksfjarðarvegnum við Skarðshjalla, umvegis nýggja rundkoyring við Hvítanesvegin, oman fyri munnan til Eysturoyartunnilin, norður um Havnina og til Krákugjógv við Oyggarvegin.

Avtalað var, hvat ávikavist land og kommuna skuldu gera og nær. Seinasti teinurin skuldi vera ein tunnil frá Villingardalsvegnum og vestureftir til Oyggarvegin. Hesin nýtist ikki at vera liðugur, tá Eysturoyartunnilin letur upp. Restin av avtaluni skuldi verða framd, tá Eysturoyartunnilin verður tikin í nýtslu.

Enn er ikki endaliga gjørt av, hvussu vegurin skal gerast frá Villingardalsvegnum til Oyggarvegin. Tórshavnar kommuna og Landsverk skulu í felag finna út av, hvør loysn verður gjørd.

Annar parturin av innkomuvegnum verður íbundin oman fyri vegin undir Krákugjógv, fer eftir verandi Oyggarvegi til á leið við Hotel Føroyar og síðani vestur til Velbastaðvegin vestan fyri fjósið í Havnardali.

Verkætlanin er undir viðgerð, og fleiri kanningar mugu gerast í samstarvi við Landsverk fyri at staðseta vegaføringarnar endaliga.

Kommunan hevur støðug arbeiðt fyri at fáa Havnadal til eitt fríøki til borgarin og hendan linjuføringin er ikki í trá við hesa ætlan. Tí fer Tórshavnar kommuna at arbeiða fyri at linjuføringin verður flutt longur niðan í dalin, so at ætlaða frítíðarvirksemi ikki verður tarna.

Við innkomuvegnum, tá hann er endaliga framdur, verður møguligt at koyra uttan um bygd øki, tá farið verður ígjøgnum Havnina. Hetta fær stóran týðning í sambandi við Sandoyar- og Suðuroyartunnilin.

➤ **VEGAKERVIÐ Í FØROYUM VERÐUR ÁHALDANDI ÚTBYGT, BÆÐI KOMMUNALT OG HJÁ LANDSVERKI. HETTA ER NEYÐUGT TIL TESS KUNNA BEINA EINA VAKSANDI FRAMTÍÐAR BILFERÐSLU SUÐUR- OG NORÐUR UM HAVNINA, TRYGT RUNDAN UM BÚSTAÐARØKI.**

Vegasamband millum Marknagilsvegin og innkomuvegin

Sum liður í verkætlanini at gera nýggjan innkomuveg til Havnar, sum Landsverk stendur fyri, er eisini ætlanin at gera nýtt vegasamband millum Marknagilsvegin og innkomuvegin. Eftir ætlan verða vegirnir knýttir saman við vegasambandi, sum verður íbundið tætt við nýggju skúlnar í Marknagili.

Yvirskipaða vegakervið í høvuðsstaðnum verður sostatt samhangandi úr Høyvík og út á Argir, eftir brúnni um Sandá og knýtt í nýggja Glyvursvegin.

Hetta ger alt økið í Vesturbýnum, á Norðasta Horni og á Argjum lættari atkomuligt til víðari býarmenning, samstundis sum tað kann leiða nógva ferðslu út um Miðbýin í Havn.

Glyvursvegur

Glyvursvegur er dagfærður frá Brúnni um Sandá og niðan til Skúlan á Argjahamri. Eftir ætlan verður Glyvursvegurin í framtíðini eisini dagfærður longur suður eftir Glyvursnesi. Hetta ger økið á Glyvursnesi lættari atkomuligt til víðari býarmenning, eins og tað fer at lætta munandi um atkomuna til golfvøllin.

Verður í framtíðini gjørt av at fara undir býarmenning og bústaðarbygging á Glyvursnesi, verður Glyvursvegur ein av høvuðsferðsluæðrunum til hetta økið.

Verður tað í framtíðini gjørt av at fara undir at gera ein altjóða flogvøll á Glyvursnesi, er hugs-

andi, at eitt heilt nýtt vegakervi skal gerast, sum knýtir flogvøllin beinleiðis upp í vegakervið rundan um Havnina, eins og Landsverk hevur skotið upp í Samferðsluætlanini 2018 – 2030.

Tá eiga møguleikar við at knýta Glyvursveg upp í nýggja vegakervið at kannast nærri og umhugsast.

Eysturoyartunnilin

Undirsjóvartunnilin knýtir Skálafjørðin og Havnina saman og er 11.250 metrar langur. Tunnilin stytir um farleiðina millum Tórshavn og Runavík/Strendur, Klaksvík og Toftir.

Fyrsta skotið í Eysturoyartunnlinum varð latið av 21. februar 2017.

Í sambandi við gerð av Eysturoyartunnlinum er vegasamband gjørt frá rundkoyringini við tunnilmunnan á Hvítanes til staðið, har nýggi innkomuvegurin verður frá

Kaldbaksfjarðarvegnum við Skarðshjalla. Hetta letur upp fyri í størri mun at leiða ein part av ferðsluni norðan- og vestaneftir uttan um býin. Tá Sandoyartunnilin er skotin ígjøgnum og báðir partar av innkomuvegnum eru gjørdir, kann ferðsla sunnaneftir eisini koyra uttan um býin á veg norður- ella vestureftir.

Sandoyartunnilin

Undirsjóvartunnilin knýtir Sandoyinna fasta í meginpartin av føroyska vegakervinum og er 10,9 kilometra langur. Fyrsta skotið í Sandoyartunnilinum var latið í Traðardali 27. juni 2019.

GRUNDARLAG

Sandoyartunnin kemur upp í Traðardali millum Skopun og Sand, og streymoyarmegin kemur hann upp á Gomlurætt. Ferðingin millum Streymoyinna og Sandoyinna verður munandi stytta; men størsti fyrimunurin er, at fólk tã kunnu ferðast alt samdøgrið. Eftir ætlan verður koyrandi ígjøgnum tunnulin í desember 2023.

Mett verður, at 300-400 bilar fara at koyra gjøgnum tunnulin um samdøgrið. Verður farið undir at gera ein Suðuroyartunnul, skal tann ferðslan leggjast afturat, og fara tã munandi fleiri bilar at koyra gjøgnum tunnulin um samdøgrið.

Suðuroyartunnul

Landsstýrið og Tunnilsfelagið arbeiða við uppskoti til ein Suðuroyartunnul. Hesin kemur í framtíðini at ávirka ferðsluna og skipanina av veganetinum í Tórshavnar kommunu, og tí er ynskilig, at Tórshavnar kommuna gerst partur av hesi tilgongd

4.4.3 GRØN FERÐSLA

Tórshavnar kommuna ynskir at stuðla undir, at munandi fleiri borgarar ganga, súkkla ella velja bussleiðina fram um bilin. Tað skal vera lætt at vera virkin og taka lut í samfelagnum uttan at brúka bil. Hetta er lýst undir 'Mál 2' í Grønu Leiðini, sum er Umhvørvispolitikkurin hjá Tórshavnar kommunu.

Til tess at røkka hesum málinum ger Tórshavnar kommuna átøk, sum kunnu stuðla undir, at fleiri velja grønu leiðina.

Gøtuskipan

Gøturnar eru týðandi partur av uttandura frítíðarvirkseminum í kommununi. Verandi gøtur eru gjørdar yvir eini 30 ár, og arbeiðt verður við at víðka munandi um hesar. Kommunan arbeiðir við at gera eina samhangandi og lætt atkomuliga gøtuskipan í og kring Havnina, soleiðis at tað skal

gerast dámligt og áhugavert at ferðast hjá fólki til gongu og á súkklu.

Nógvar gøtur eru í Havn, soleiðis at borgarar kunnu ferðast trygt millum býlingar og út í lendið kring býin. Hetta er serliga galdandi í nýggju býarpørtunum, har rúm hefur verið fyri at leggja gøturnar til rættis. Í eldri býarpørtum eru gøturnar ikki eins samhangandi. Tó ber til at ferðast trygt í hesum økjum eftir gøtum og vegum við lítlari ferðslu.

Í Tórshavn verður arbeiðt við verkætlanini 'Gøtan kring havnina', hvørs endamál er at binda gøturnar saman í ein ring kring Havnina. Gøturnar eru til fleirnýtisendamála, so sum gongutúrar, renning, rossagøta, súkkling og so framvegis, tó ikki til motordrivnar súkkulur og akfør.

Á kortinum síggjast útbygdar gøtuskipanir í Havn, umframt at stíplaða linjan vísir ætlaðu leiðina á verkætlanini 'Gøtan kring havnina'. Hetta er áhaldandi arbeiði. Nakrar av hesum gøtum, sum tilsamans skulu verða 'Gøtan kring havnina' eru gjørdar, meðan aðrar gøtur eru eftir at fremja í verki.

Upplivingin av gøtum verður støðugt víðkað við at gera eina røð av virknis- og vitjanarstøðum á rutuni. Hetta fyri at leggja dent á teir fjøltáttuðu móguleikarnar, sum eru í kommununi fyri fólk í øllum aldri, sum bæði geva móguleika fyri rørslu og frálíkari náttúruuppliving.

Teir grønu fríendiskilarnir eru óbygd øki, skipað við gøtum, og eru til uppihald og frítíðartriv. Ansast skal væl eftir teimum virðum, sum har eru, tã nýggj býarbygging verður skipað. Tã gøtuskipanin verður útbygd, skal atlit takast til markviðurskifti, staðlýsing og planting.

Kommunan arbeiðir støðugt við at økja um útboðið av gøtum. Gøturnar skulu merkjast, og kommunan eigur at kunna borgarar, tilflytarar og ferðafólk um gøturnar við skelting og faldarum.

Kort av gøtukervinum í Tórshavnar kommunu sæst inni á www.torshavn.fo.

Gøtuskipan

 Gøtuskipanir

Gøtan kring havnina

 Verandi gøtur

 Ætlaðar gøtur

- Viðmerkjast skal at allar gøtur eru ikki eru á hesum kortinum, vist verður til heimasíðuna www.torshavn.fo.

Gongu- og súkklubreytir

Gongubreytir eru gjørðar fram við flestu vegum í Havn, umframt at fleiri gøtur eru gjørðar og fleiri verða gjørðar millum býlingarnar og í ymsu fríøkjunum í kommununi.

Fyri at betra um ferðslutrygdina og at gera tað høgligari at ferðast á annan hátt enn í bili, eru ávísir menningarmøguleikar við at gera gongu- og súkklubreytir fram við vegnum.

Alsamt fleiri og fleiri velja at súkkla heldur enn at koyra í bili. Kommunan hevur í støðum gjørt súkklubreytir, men væntar enn eina samhangandi súkklubreytaskipan, og tí verður ofta súkklað á vegnum ella á gongubreytini. Hetta er ein ótrygg ferðsluloysn á stóru vegunum, serliga har ferðsluhámarkið er upp í 80 km/t.

Kommunan hevur samtykt, at tå umvælingar verða gjørðar á vegum skal atlit takast til súkklandi og gangandi. M.a. skulu gongu- og súkklubreytir gerast framvið vegunum, har tað er møguligt. Somuleiðis skal atlit takast til atkomuviðurskifti hjá rørlutarnaðum.

Harumframt arbeiðir kommunan við eini verkætlan, har Tórshavnar kommuna miðvíst og yvirskipað skal leggja til rættis, so Havnin verður ein góður súkkklubýur. Í hesum sambandi skal heildarætlan fyri burðardyggja ferðslu gerast, sum m.a. skal lýsa súkklukervið nærri. Bygdinarnar í kommununi verða eisini partur av hesi ætlan.

Málið hjá býráðnum er, at gangandi og súkklandi fáa munandi tryggari umstøður í ferðsluni.

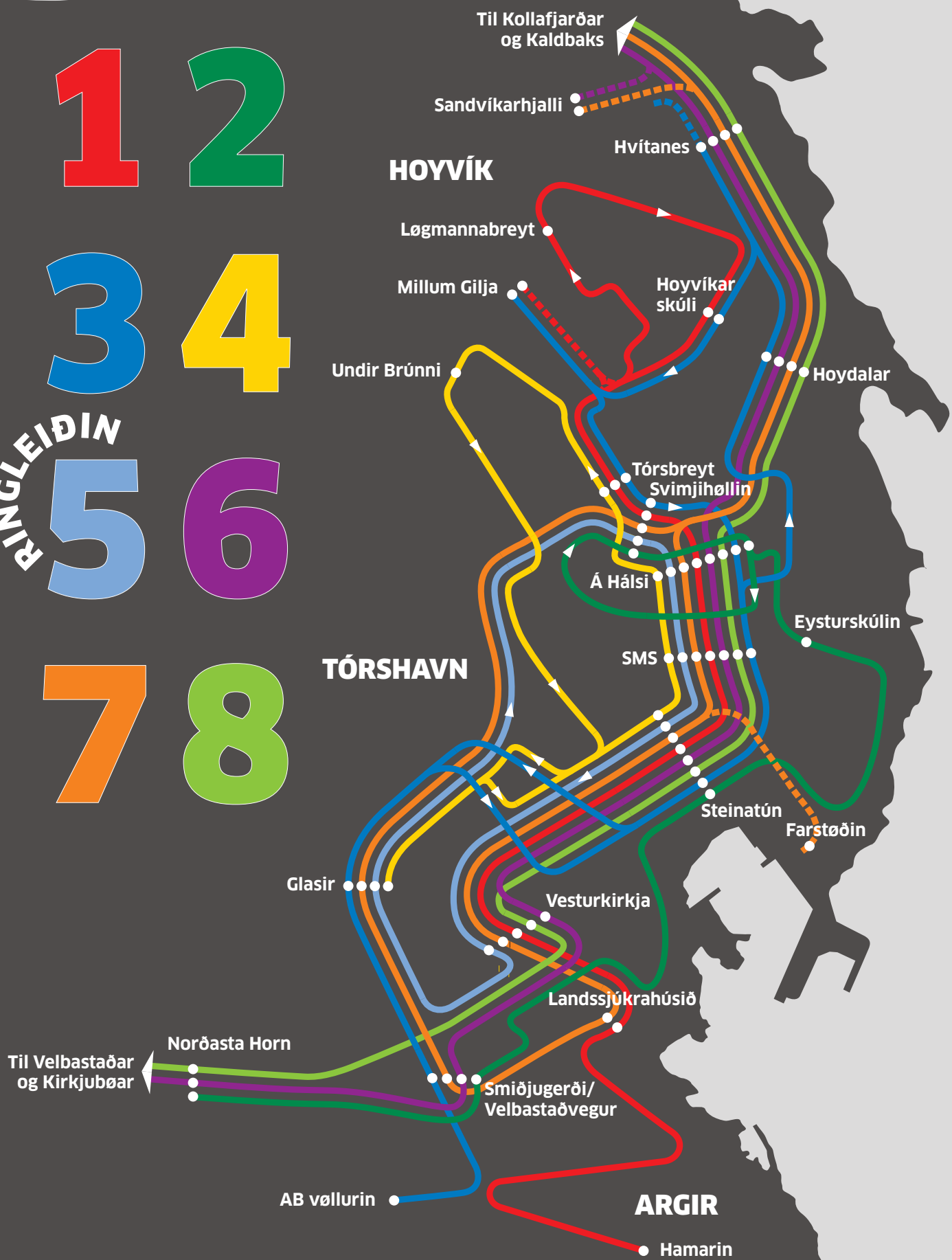
Bussleiðin

Almenna samferðslan í Tórshavnar kommunu er á høgum stigi. Tann 1. apríl 2019 kom nýggj ferðaætlan fyri Bussleiðina í gildi, sum útbyggir bussleiðina munandi við fleiri leiðum, fleiri fráferðum, at bussarnir koyra longri út á kvøldið í vikuskiftinum, umframt at bussarnir nú eisini koyra sunnudagar.

Tað er gjaldfrítt at fara við bussinum. Kommunan ynskir at varðveita hesa skipan í framtíðini sum eina góða tænastu til allar borgarar í kommununi. Góð almenn flutningstænasta skal verða tryggjað við at tillaga bussleiðina, so hon koyrir út í nýggju býarvakstrarøkini, so hvørt sum økini verða gjørd liðug. Tá farið verður í holt við at skipa byggingina í økjunum, eigur at verða hugsað um, at tað ikki skal vera langt at ganga til busssteðgistaðini.

Málið er at Bussleiðin skal vera eitt veruligt alternativ til at ferðast við bili.

1
2
3
4
5
6
7
8
RINGLEIÐIN



GRUNDARLAG

KOLLAFJÖRÐUR

Norðuri í Sundi

skúlin

SIGNABØUR

KALDBAK

skúlin

Kaldbaksbotnur

Frískúlin

Til Havnar

skúlin

VELBASTAÐUR

Til Havnar

KIRKJUBØUR

við kirkjuna

6

7

8

GRUNDARLAG

4.4.4 TEKNISKAR VEITINGAR

Tekniskar veitingar teljast millum kjarnu-uppgávuvarnar hjá kommununi.

Neyðugt er tí áhaldandi at viðlíkahalda og útbyggja teknisku leiðingarnar í kommununi.

Ruskinnsavning og burturbeining av ruski er eisini ábyrgd hjá kommununi. Í Tórshavnar kommunu er tað Kommunala Brennistøðin, ið stendur fyri hesum.

Harumframt veitir Fjarhitafelagið fjarhita til sethús, vinnulív og almennar stovnar í býnum. Fjarhitafelagið gagnnýtir avlopshita frá Brennistøðini á Hjalla og frá EL-verkinum á Sundi.

Vatnveiting

Kommunan veitir húsarhaldum, virkjum og stovnum um 4,2 milliúnir tons av brúksvatni um árið. Regnvatn verður savnað í størri og smærri vatnbrunnar/byrgingar, og síðani leitt inn á eitt av teimum 15 reinsiverkunum. Størstu byrgingar og vatnverk eru tey í Villingadali og Havnardali. Hesar byrgingar rúma áleið 500.000 m³ av vatni hvør, og rensa hesi vatnverk ávikavist uml. 2,1 og 0,9 milliúnir tons um árið. Hesir báðir brunnar veita alt vatnið til Havnar, Hoyvíkar, Hvítanes og inn á Hjalla. Vatnskorpan á brunnunum er so mikið høg í lendinum, í Villingadali 274 m yvir havinum, at vatnið rennur av sær sjálvum til allar býarpartar. Á Argjum er tó neyðugt at pumpa vatnið niðan til nýggjastu býlingarnar.

Meginparturin av øllum reinsaðum vatni kemur úr brunninum í Villingadali, meðan reinsioorkan í Havnardali er meira avmarkað.

Mett verður, at nóg mikið av vatni er til at nøkta núverandi tørv. Men fyri áhaldandi at kunna nøkta tørvin á reinsaðum drekkivatni til borgarar, virki og stovnar í Hoyvík, Tórshavn, Argjum og á Norðasta Horni, við atliti at øktum virkseimi og stórum býarvøkstri, kann skjótt verða neyðugt við útbyggingum.


Møguleiki er t.d. at økja vatngoymsluna í Villingadali við 250.000 m³, sum svarar til eina øking á 50 prosent, við at hækka byrgingina við tveimum metrum.

Í Havnardali er nóg mikið av vatni, men avmarkað reinsioorka. Við einum nýggjum vatnreinsiverki til vatnbrunnin í Havnardali ber tí til at økja munandi um veitingina av reinsaðum vatni.

Av øðrum móguleikum er eisini at menna vatnveitingina við at seta upp vatnmáatarar, sum halda eyga við, hvussu nógv vatn verður veitt gjøgnum ymsu leiðingarnar, og sum eisini kann geva skjótari ábendingar um móguligar smærri ella álvarsligari lekar.

Bygdinarnar hava egnar vatnbrunnar og vatnreinsiverk, sum vanligar veita nóg mikið av vatni. Tó kunnu avbjóðingar vera, tá óvanliga turt er gjøgnum longri tíð um summarið.

Vatnveiting

 Høvuðsleiðing

Kloakkskipan

— Leiðingar



Kloakkir

Galdandi umhvørvislógáva ásetur, at alt spillivatn og yvirflatuvatn verður leitt burtur í serleiðingum. Tilsamans eru umleið 470 km av spillivatnsleiðingum í Havn. Ásett er í landslóg um spillivatn, at allar kommunur skulu skipa og leiða spillivatn út á sjógv. Í ávísimum økjum er spillivatnsskipanin ikki heilt nøktandi, og arbeið verður støðugt við at viðlíkahalda og bøta um skipanina, serstakliga í teimum økjum, sum í dag ikki lúka umhvørviskrøvini. Spillivatnsleiðingarnar í byggunum eru eisini serleiðingar.

Spillivatn

Í dag verður spillivatnið í Tórshavnar kommunu einans reinsað við mekaniskari reinsan, t.v.s. at bara bitlar verða afturhildnir og øll loyst evni fara óviðgjørð út. Í nøkrum økjum hevur hvørt hús sín egna rottanga, meðan í øðrum økjum eru fleiri hús felags um smá mekanisk reinsiverk.

Í 2009 komu nýggj krøv á spillivatnsøkinum, sum krevja

- Kortlegging av øllum spillivatnsleiðingum og skráseting av, hvørjum tilfari leiðingarnar eru gjørdar av
- At alt spillivatnið verður leitt út á streymasjógv. Einku skal renna í áir og vøtn ella út í havnarøki, har lítil útskipting er av sjógvi
- At útleiðingar verða savnaðar í størri útleiðingar. Nógvar smærri útleiðingar hava verið vanligar. Miðað eigur at verða ímóti at samla hesar í ein tunnil, sum leiðir vatnið gjøgnum eitt nýmótans reinsiverki, har spillivatnið verður mekaniskt, biologiskt og kemiskt reinsað, soleiðis at mikroplast, evnafrøðilig evni, medisínrestir o.a. verður reinsað úr, áðrenn restin verður leitt út á streymasjógv.

Tórshavnar kommuna arbeiðir við at skilja spillivatn og yvirflatuvatn við at leiða spillivatnið í stongdum PP-rørum út á streymasjógv, meðan yvirflatuvatnið verður leitt til áir.

Nógvar kloakkir eru tíverri í ógvuliga ringum standi. Tí verða flestu pengar brúktir til at “slökkja eldar”, eitt nú tá kloakkir brotna. Tað merkir sostatt eisini, at minni peningur er til at arbeiða miðvíst frameftir við eini burðardyggari kloakkskipan.

Ynskiligt er at gera ein stóran spillivatnstunnil gjøgnum Havnina, sum kann savna og leiða spillivatnið út á Glyvursnes. Tá spillivatnið er savnað úti á Glyvursnesi, er møguligt at byggja eitt spillivatnsverk, sum kann reinsa fastar bitlar og onnur skaðilig evni úr vatninum, áðrenn tað verður leitt út á sjógv.

Hetta hevði veri ein sera kostnaðarmikil verkætlan og stig er tí ikki tikið til at gera ítøkiliga ætlan.

GRUNDARLAG

- Í TÓRSHAVNAR KOMMUNU VERÐUR ARBEITT VIÐ AT SKILJA SPILLIVATN OG YVIRFLATUVATN VIÐ AT LEIÐA SPILLIVATNIÐ Í STONGDUM PP-RØRUM ÚT Á STREYMASJÓGV, MEÐAN YVIRFLATUVATNIÐ VERÐUR LEITT Í ÁIR.

Yvirflatuvatn

Vanliga seyrrar tað mesta av regninum gjøgnum bleytar yvirflatur sum bø og onnur grøn øki og er tá sjáldan ein trupulleiki. Hinvegin eru sera nógv- ar harðar yvirflatur í býum í dag, eitt nú vegir, parkeringspláss og tekjur. Regnið seyrrar ikki gjøgnum hørðu yvirflatur og má tí leiðast út í áir sum yvirflatuvatn.

Hørðu yvirflaturar gerast fleiri, so hvørt sum vit byggja. Týðningarmikið er tí at hava virðing fyri stóru regnmongdunum, tá bygt verður. Nógv vatnið kann gera stóran skaða á bygningar, lendi og býarøki, og skulu neyðug atlit tí takast, tá útstykkingar verða gjørdar og tá bygt verður. Møguleikar eru fyri, at yvirflatuvatn kann seinkast við færri hørðum fløtum og grúskílum fram við húsaveggjum, sum vatnið frá taggreinum kann seyra niðuri.

Í Tórshavnar kommunu verður yvirflatuvatnið ofta leitt í somu rørum sum spillivatnið. Arbeiðt verður við at skilja spillivatn og yvirflatuvatn við at leiða spillivatnið í stongdum PP-rørum út á streymasjógv, meðan yvirflatuvatnið verður leitt í áir.

At lata yvirflatuvatn út í áir er tó ikki uttan trupulleikar. Um veturin slítast vegir av nýtsluni av píkum, umframt av salting av vegunum. Ein onnur dálkingarkelda er tað, ið rennur úr privat- um túnum eftir bilvask, máling o.a. Tí samtykti býráðið í 2005 at áleggja umsitingini at skipa so

fyri, at dálkað yvirflatuvatn verður reinsað so nær dálkingarkelduni sum gjørligt, so reina yvirflatuvatnið verður leitt út aftur í áir og vøtn.

Leiðingarnar eru ofta lagdar í nærmastu á, og áin er síðan lögð í rø og undir jørð. Tórshavnar kommuna arbeiðir við at lata áirnar upp aftur. Tá áir liggja í rørum, verður upphaldstíðin hjá vatninum minni, av tí at vatnið rennur skjótari ígjøgnum. Tískil kemur nógv trýst á, sum kann elva til vatnskaðar.

Ein máti at verja seg ímóti hesum er at halda vatninum so leingi sum móguligt á fyrsta staðnum. Tí er ynskiligt at arbeiða fram móti einum leisti um at hava fyrivarni við at lata áir aftur, bæði fyri at verja seg móti vatnskaða men eisini fyri at varðveita tær sjónligu áirnar í býnum.

Alt ov oftani henda tíverri vatnskaðar á lendi og bygningar, tá áir leypa, av tí at tær ikki megna at svølgja stórar mongdir av regni uppá stutta tíð. Ein máti at fyrbyggja hesum er at dýpa áirnar og soleiðis økja rúmdina. Hetta er gjørt við eitt nú Hoydalsá, og soleiðis er tann fyrrverandi trupulleikin við yvirflóð á fløtuni í Hoydølum loystur.



Fjarðhitaskipan

 Fjarðhitaskipan

Fjarhitaskipanin

Fjarhitafelagið veitir fjarhita til húski og virki í kommununi. Støðugur vøkstur hevur verið í talinum av fjarhitabúkarum. Í 2013 vóru 991 búkarar knýttir í fjarhitanetið í høvuðsstaðnum, meðan talið í 2019 er umleið 1300 búkarar.

Í dag er fjarhitaveiting mest útbygd í norðara parti av Hoyvík, tó at fjarhitaleiðingin nú er bygd út eitt nú til Blómubrekku og oman í Gundadal, har eitt nú Svímjöhøllin, Hotel Brandan, Hotel Hilton og Bank Nordik er knýtt uppí. Eisini er fjarhiti nú lagdur oman eftir Hoydalsvegnum. Hetta hevur latið upp fyri, at eitt nú SMS og Apotekið eru knýtt í Fjarhitanetið, eins og næmingaheimið Finsen, umframt nýggja politistøðin, sum verður bundin í seinni í ár. Fjarhitaleiðingar eru eisini lagdar, soleiðis at klárt er at knýta Glasir, Skúlan á Fløtum og Musikkskúlan upp í Fjarhitanetið, tá netið verður útbyggt til Vesturbýin. Somuleiðis er klárt at knýta fjarhita í byggingina Undir Kongavarða og Við Klingurstjørn, tá netið er útbyggt hagar.

Fjarhitin verður í høvuðsheitum framleiddur á kommunalu brennistøðini á Hjalla, hagani 84 prosent av hitanum varð framleiddur í 2018. Fjarhiti verður eisini framleiddur á EL-verkinum hjá SEV á Sundi. Harumframt er ætlanin, at hiti frá biogassverkinum á Skarðshjalla verður latin inn á fjarhitanetið. Nóg mikið av orku er til fjarhitaveitingina, sum hon er í dag, og veitingin virkar eftir ætlan. Fjarhitaveitingin er fíggað við brúkaragjaldi.

Arbeitt verður støðugt við at byggja út fjarhitaskipanina, og brúkaratalið væntast framhaldandi at vaksa. Ætlanin er at menna skipanina, so hon kann rækka einum størri parti av Hoyvík, Havn og Argjum, enn hon ger í lýtuni. Hús og bygningar fara so við og við at kunna knýtast í skipanina, tá leiðingar eru lagdar til aðrar partar av býnum, tó er tað ikki sannlíkt at fjarhitakervi kemur at rækka byggunum í Tórshavnar kommunu.

Tórshavnar kommuna og SEV eiga í felag Fjarhitafelagið.

Burturkast

Innsavnan og viðgerð av burturkasti í Tórshavnar kommunu verða røktar av Kommunalu brenni-
stöðini á Hjalla.

Arbeitt verur við at útgreina renovasjónsøkið við
atliti til fíggarligu, umhvørvisligu og rakstrarligu
viðurskiptini.

Kommunan kannar m.a. í hesum sambandi:

- Hvørjir móguleikar eru fyri at víðka verandi
virksemi
- Møguligt samstarv ella samanlegging av IRF
og kommunalu brennistøðini
- Endurnýtsumøguleikar í mun til sølu og
móttøku uttanlands
- Effektivisering av arbeiðsorkuni á økinum
- Betri samskipti og kunning til borgaran í
Tórshavnar kommuna

Tó er eingin ítøkilig ætlan orðað í løtuni.

Sambært kunngerð nr. 147 frá 1995 um burturkast
hava húski í Tórshavnar kommunu skyldu til at
nýta innsavningarskipanirnar hjá kommunu-
stýrinum ella tann avhendingarmøguleika, ið
kommunustýrið vísir á. Tað merkir í stuttum, at
tað áliggur øllum húskjum at skilja burturkastið í
samsvari við endurnýtsumskipanirnar hjá
kommununi.

Málið er, at alt, sum kann endurnýtast og endur-
vinnast, skal skiljast frá tí vanliga húsarhalds-
ruskinum. Krøv verða tí sett til nýggj bústaðarøki,
at pláss skal setast av til ruskstöð, soleiðis at
møguleiki er at savna og skilja burturkast á
staðnum.

Vinnuburturkast og annað privat burturkast, sum
ikki er fevnt av innheitingarskipanini, verður
latið inn á móttøkustøðum. Hesi eru Endurnýtlan
á Hjalla, Endurnýtlan í Kollafirði, Endurnýtlan í
Hesti og Endurnýtlan í Nólsoy. Í Kollafirði, Hesti
og í Nólsoy verður bert tikið móti privatum
burturkasti.

Í sambandi við burturkast røkir Kommunalu
brennistøðin hesar uppgávur vegna kommununa,
tó at ruskinnsavnanin er útveitt:

- Ruskinnsavnan av burturkasti at brenna, pappi
og pappíri og serliga dálkandi burturkasti
- Endurnýtsum
- Brenning av burturkasti
- Skrottviðgerð, íroknað umhvørvisviðgerð av
bilum úr øllum landinum
- Tøming og reinsan av rottangum, reinsiverkum
og feittbrunnum
- Mold- og tyrvingarpláss, íroknað evjuviðgerð

Endurnýtlan á Hjalla verður nógv vitjað, bæði av
borgarum og vinnulívi. Serliga leygardagar er nógv
trýst á, tá vanliga einir 900 privatir borgarar í bili
koma inn á endurnýtsum. Nógv trýst er á verandi
endurnýtsum, og so hvørt sum størri krøv verða sett
til at skilja meira burturkast, veksur tørvurin á øki
hjá endurnýtsum. Møguleiki er at víðka endur-
nýtsum suðureftir, til tess at gera meira pláss fyri
at skilja burturkast.

Til Endurnýtsum hoyrir eisini Jarnplássid á Hjalla.
Her verður alt jarn pressað saman, áðrenn tað
verður avskipað uttanlands. Í 2018 vóru 6000 tons
av jarni send til endurvinning. Skrott- og
umhvørvisviðgerð av bilum er eisini á
Jarnplássinum, og er hendan nøktandi. Einir 1.500
bilar verða skrottaðir árliga.

Brennistøðin á Hjalla koyrir so at siga allar tímar í
árinum. Í 2018 brendi í ovnum 92,4% av samlaðu
tímunum í árinum. Tá eru bert steðgir í sambandi
við viðlíkahald og heiligidagar. Árliga verða umleið
17.000 tons av burturkasti brend, og 17.000 tons av
burturkasti er eisini samlaða brenniorkan við
verandi ovni.

Flogøska er tað, ið verður reinsað úr roykinum,
meðan ilska er t.d. glas og jarn, sum ikki brennur.
Ilscan verður tyrvd í Føroyum, meðan flogøskan
verður viðgjørð og tyrvd uttanlands. Í 2018 vóru
umleið 2.000 tons av ilsku og 400 tons av flogøsku
framleidd.

Tyrvingin fatar um asbest, ilsku, burturkast, ið ikki kann brennast t.d. gips, glas- og steinull, glas, postalín, og oljudálkaða mold. Árliga verða umleið 4.000 tons tyrvd. Samstarv er fingið í lag við IRF um nýtt felags tyrvingarpláss.

Mold- og avgrevstrarmóttøkan tekur móti umleið 55.000 m³ um árið. Núverandi øki í Húsahaga er fult, og tí er tørvur á at finna meira pláss til at taka móti mold- og avgrevstri.

Árliga verður tikið ímóti upp til 1.600 tonsum av spillvatnsevju frá 5.000 rottangum og 125 reinsi- verkum í Tórshavnar kommunu. Samstarv er fingið í lag við IRF um móttøku og viðgerð av spillivatnsevju og aðrari evju.

Umframt at taka móti spillivatnsevju frá rottang- um og reinsiwerkum er tørvur á eini tømingarstøð til kampingvognar, soleiðis at kampingvognar og bilar kunnu tæma spillivatnstangarnar, meðan tey ferðast í Føroyum og áðrenn fráferð úr Føroyum aftur.

Burturbeiningarskipanin í Tórshavnar kommunu er fíggað við brúkaragjaldi og skatti. Fyri at fylgja við menningini og einum vaksandi tørvi á at skilja, endurnýta og brenna, verður komandi árinum tørvur á at vaksa um møguleikarnar viðvíkjandi:

- Nýggjari brennistøð ella útbygging av verandi brennistøð á Hjalla
- Víðkan av øki til endurnýtsluna á Hjalla
- Nýggjum evjuplássi til rottangaevju
- Nýggjum tyrvingarplássi
- Nýggjum mold- og avgrevstrarplássi
- Tømingarstøð til kampingvognar

Kirkjugarðar

Tórshavnar kommuna varðar av 12 kirkjugørðum í kommununi. Kommunan skal tryggja at nóg mikið av plássi til gravir, soleiðis at gravarpláss altíð eru tøk.

Kirkjugarðarnar eru:

- Kirkjugarðurin við Velbastaðvegin
- Kirkjugarðurin á Svínaryggi
- Kirkjugarðurin í Kaldbak, gl. og nýggi
- Kirkjugarðurin í Kollafjørður, gl. og nýggi
- Kirkjugarðurin í Nólsoy, gl. og nýggi
- Kirkjugarðurin í Kirkjubø, gl. og nýggi
- Kirkjugarðurin í Hesti
- Kirkjugarðurin í Hoyvík

Uttanum Dómkirkjuna, á Tinganesi og í Koltri eru kirkjugarðar frá gamlari tíð.

Høvuðsuppgávan hjá kommununi er at útvega nóg mikið av plássi, at skipa kirkjugarðarnar, at syrgja fyri, at gravari er, umframt at røkja og við- líkahalda kirkjugarðarnar. Hesar uppgávur eru í dag partvís útveittar.

Størsti kirkjugarðurin í kommununi, við Velbastaðvegin í Havn, verður víðkaður við uml. 11.000 m², og var fyrsta byggistig av víðkanini liðugt í 2019.

Nýggjur kirkjugarður er gjørdur við Stórutjørn í Hoyvík. Eitt øki á tilsamans uml. 26.500 m² er lagt av til kirkjugarð í Hoyvík, íroknað øki til framtíðar víðkan av kirkjugarðinum. Fyrsti parturin av kirkjugarðinum var liðugur og kirkjugarðurin tikin í nýtslu á sumri í 2019.

Umframt at taka sær av sjálvum kirkjugørðunum hevur kommunan eisini ábyrgd av at føra yvirlit yvir, hvørji fólk eru jarðaði og hvar tey liggja. Tórshavnar kommuna arbeiðir við at gera eitt talgilt yvirlit yvir kirkjugarðarnar, soleiðis at til ber at reika á netinum og leita eftir grøvum í kirkjugørðunum í kommununi. Talgilt yvirlit yvir kirkjugarðarnar við Velbastaðvegin og í Hoyvík eru tøk. Arbeitt verður við at fáa talgilt allar kirkjugarðarnar.

Arbeitt verður við at gera reglugerð fyri kirkjugarðarnar í kommununi við lýsingum av ábyrgdarbýti, tænastu- og røktarstøði og nýtslu av kirkjugørðunum.



MENTAN, FRÍTÍÐ OG ÚTILÍV

5.0 >

MENTAN, FRÍTÍÐ OG ÚTILÍV

5.1	LÝSING	143
5.2	LEIÐREGLUR	146
5.2.1	Stuðul	147
5.3	KARMAR	148
5.3.1	Lógir á økinum	148
5.3.2	Byggisamtyktir	149
5.3.3	Politikkir og ætlanir	149
	Umhvørvispolitikkur	149
	Frítíðar- og ítróttapolitikkur	149
	Miðbyarætlan	149
5.4	GRUNÐARLAG	150
5.4.1	Mentan og frítíð	150
	Mentanarmiðdepil í Tórshavn	151
	Tjóðpallur Føroya	151
	Bókasøvn	152
	Søvn	152
	Tórshavnar Musikkskúli	152
	Tórshavnar Kvøldskúli	152
5.4.2	Ítróttur	154
	Hallir og vøllir	154
	Stórhøll við Stórutjørn	154
	Fótbóltshøll	155
	Golfvøllur	155
	Kappróður	155
	Ríðing	156

FRAMHALD Á NÆSTU SÍÐU >

MENTAN, FRÍTÍÐ OG ÚTILÍV FRAMHALD

(5.4 GRUNDARLAG)

	Telving og kortspæl	156
	Bogaskjóting	156
	Klintring, rennifjøl, rennihjól, rulluskoytu, buldring, parkour	156
	Fjallasúkkklubreyt og motocrossbani	157
	Skóthús- og øki	157
	Skíðing	157
5.4.3	Grøn frítíðarøki	158
	Gøtuskipan	158
	Spælipláss og bóltvøllir	160
	Fríendisætlan fyri Havnardal	160
	Fríendisætlan fyri Boðanes – Hoydalar	161
	Útferðarstøð nær býnum	161
5.4.4	Blá frítíðarøki	162

5.1 LÝSING >

RÍKT OG FJÖLBROYTT MENTANARLÍV, FRÍTÍÐARLÍV OG ÚTILÍV SKAPAR TRIVNAÐ OG EGGJAR ØLLUM BORGARUM TIL EITT VIRKIÐ, SKAPANDI OG HUGVEKJANDI LÍV

Evnið Mentan, frítíð og útilív snýr seg um, hvussu mentan, útilív og frítíðarvirksemi eru skipað í kommununi, uttandura eins væl og innandura. Tað snýr seg um, hvørjir mentanarmøguleikar eru í kommununi og hvørjir møguleikar eru innan frítíðarvirksemi og útilív.

Vit virka fyri

Mentan og frítíð

- at skapa góðar karmar fyri mentan, frítíð og útilívi
- at geva eitt javnt býti av tilboðum og góðar atkomumøguleikar fyri øll
- at gera íløgur í mentan, frítíð og list
- at karmarnir fyri ítrótti verða áhaldandi útbygdir, bæði fyri breiddina og úrvalsítrótt
- at skapa góðar karmar fyri útilívs- og frítíðarvirksemi

- at høvuðsstaðurin skal kunna hýsa enn fleiri altjóða kappingum
- at trivnaður og frítíðarvirksemi eru nøktandi fyri ung og eldri

Grøn frítíðarøki

- at skapa samanhang millum grøn øki og samband til hagan
- at býarmenning skapar spennandi og góðskurík grøn býarøki
- at tryggja fjölbroytt fríøki í bústaðarøkjum og ymisku býarpørtunum
- at tryggja fjölbroyttar og ríkar upplivinga í býi og bygdum
- at varðveita og menna áhugavert landslag og mentanarligu virðini í býi og bygdum


FRAMHALD Á NÆSTU SÍÐU >

5.1 LÝSING FRAMHALD

- at menna fríðki nær við bústaðarøki, sum geva fólki lætta og skjóta atgongd til at íðka og ganga; hetta til tess at fyrbygja m.a. lívsstíllsjúkum, hjarta-æðrasjúku, fiti og strongd
- at kunna um virðini í náttúruni, sum eru í kommununi

Blá frítíðarøki

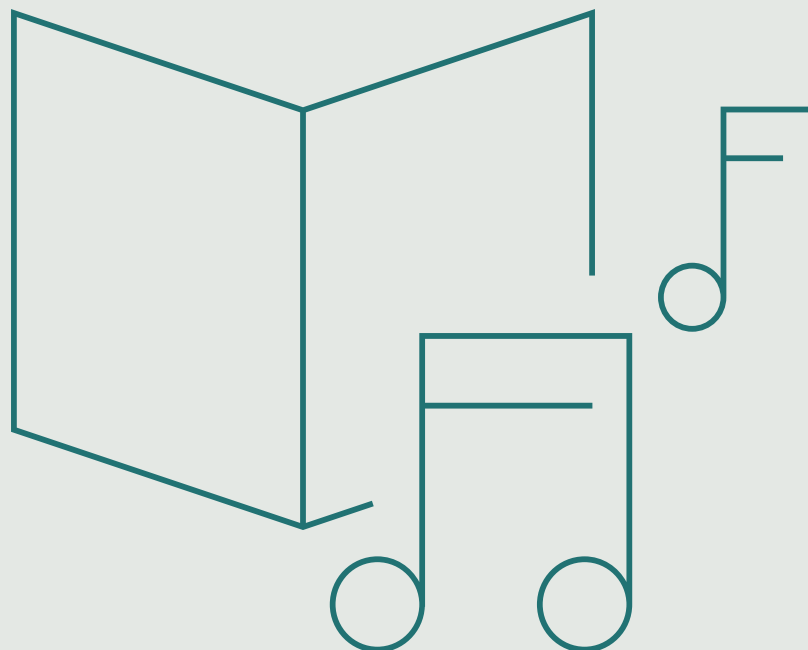
- at tryggja møguleikar fyri frítíðarvirksemi á sjógvi og við sjóvarmála
- at fremja bæði stilt og meira virkið virksemi á sjógvi og við sjóvarmála
- at skapa samanhagandi gøtur, sum eisini ganga fram við fjøru og bryggjukanti
- at stuðla undir nýtt og fjølbroytt virksemi á sjógvi og við sjóvarmálan
- at skapa tryggjar karmar fyri ítróttarligum virksemi og frítíðarvirksemi á sjónum





5.2 LEIÐ- REGLUR >

MENTAN, FRÍTÍÐ OG ÚTILÍV ERU TÝDNINGARMIKLIR PARTAR AV GERANDISLÍVINUM HJÁ NÓGVUM BORGARUM. TÓRSHAVNAR KOMMUNA SKAPAR KARMAR OG SKIPAR NÓGV AV TEIMUM TILBOÐUNUM, IÐ ERU TIL BORGARAR, SERLIGA Á FRÍTÍÐAR- OG ÚTILÍVSØKINUM. HESAR LEIÐREGLUR VERÐA NÝTTAR, TÁ UM MENTAN, FRÍTÍÐ OG ÚTILÍV RÆÐUR.



Í Tórshavn og í byggunum verða eftir umstøðunum lögð øki til almenn endamál, eitt nú til mentan, ítrótt, frítíð og útilív annars.

Innan mentan, frítíð og útilív er neyðugt at hava eina røð av hentleikum og stovnum. Dentur verður lagdur á at miðsavna í deplar, har tað gevur fyrimunir, og annars tryggja ávísa spjaðing av anleggnum. Neyðugt er at hava miðvíst viðlíkahald fyri at tryggja góðskuna av anleggnum.

Uttandura anlegg verða, í tann mun tað ber til, lögð í innangarðsøki, um tað er sambærligt við verndaráhugamál og onnur býarskipanarlig atlit.

Málið er, at slík anlegg so nógv sum til ber kunnu brúkast til ymisk endamál og verða alment atkomulig. Tá anlegg verða lögð innangarðs, skal dentur verða lagdur á at hugsa um óljóð og ljós, og at bygging skal avmarkast og tillagast, soleiðis, at fyrilit verður sýnt nærumhvørvinum. Harumframt skulu nøktandi atkoma og parkeringsviðurskipti tryggjast í sambandi við ítróttaranlegg og mentanarstovnar.

Øki verða lögð av til almenn endamál við støði í framtíðar anleggum til mentan og frítíð. Tórshavnar kommuna arbeiðir samstundis miðvíst við eini samanhagandi gøtuskipan kring allan býin í Havn, eins og millum býlingar og býarpartar, sum skal eggja fólki til rørslu og útilív. Ætlanin er, at teinurin er avskorin frá bilferðslu, og at hann hevur ymisk sereyðkenni og virksemi at bjóða.

Kommunuætlanin er ein yvirskipaður karmur fyri frítíðarvirkssemi, nýtslu og menning av frítíðarøkjunum.

5.2.1 STUÐUL

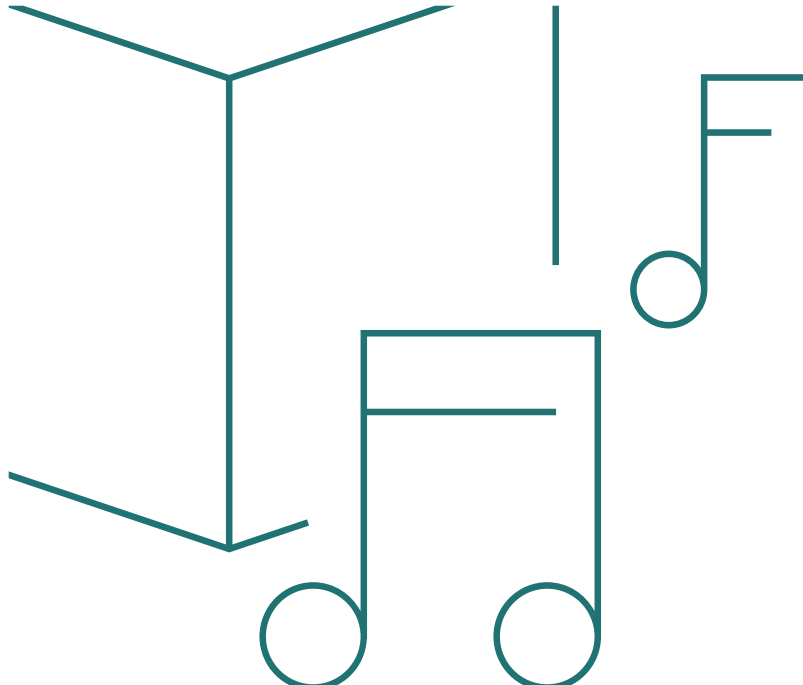
Á mentanarøkinum eru leiðreglur fyri stuðul til mentan, rakstur og íløgur

Á mentamálaøkinum eru nágreiniligar leiðreglur fyri stuðul til mentan, rakstur og íløgur.

Mentan: Endamálið við stuðulsskipanunum er at stuðla verkætlanum, tiltøkum og átøkum, sum ríka og menna mentanarlívið í kommununi.

Rakstur: Endamálið er, at greina mannagongd og treytir á mentamálaøkinum hjá Tórshavnar kommunu í sambandi við árligan rakstrarstuðul (ískoyti) til ymiskar felagsskapir, sum ríka og menna mentanarlívið í kommununi og sum stuðla undir visjónina fyri Tórshavnar kommunu.

Íløgur: Endamálið er, at stuðla íløgur í bygging, sum ítróttafeløg og frítíðarfelagsskapir standa fyri.



5.3 KARMAR >

FYRI EVNIÐ MENTAN, FRÍTÍÐ OG ÚTILÍV ERU SERLIGA HESAR LÓGIR OG POLITIKKIR, IÐ SKULU TAKAST VIÐ Í SAMBANDI VIÐ ARBEIÐIÐ AT MENNA ØKIÐ Í KOMMUNUNI.

5.3.1 LÓGIR Á ØKINUM

- Løgtingslóg um býarskipanir og byggisamtyktir
- Løgtingslóg um matrikulering og sundurbýti v.m.
- Løgtingslóg um friðan av fornminnum og bygningum
- Løgtingslóg um at byggja bygningar o.a.
- Løgtingslóg um landsvegir
- Løgtingslóg um umhvørvisvernd
- Løgtingslóg um verju av havumhvørvinum
- Løgtingslóg um náttúrufriðing
- Løgtingslóg um viðarlundir
- Løgtingslóg um landsjørð

5.3.2 BYGGISAMTYKTIR

Við heimild í lóggávuni um býarskipanir og byggisamtyktir nýtir Tórshavnar kommuna byggisamtyktir til at stýra hvussu alt øki í kommununi skal skipast og gagnnýttast. Byggisamtyktirnar lýsa galdandi ásetingar fyri øki í mun nýtslu, bygging vm., og eru ein fortreyt fyri at ein ætlan kann fremjast á einum øki, t.d. um útstykkning ella bygging kann loyvast. Tórshavnar kommuna deilir byggisamtyktirnar í tveir partar

- **Almenna byggisamtyktin, sum fevnir um alt í øki í kommununi**
- **Serstakar byggisamtyktir, sum fevna um ávís avmarkað øki.**

Byggisamtyktirnar eiga at samsvara við kommunu-ætlanina umframt aðrar ætlanir og politikkir í kommununi, og skulu tryggja at neyðug atlit verða tikin í mun til býarskipan.

Allar byggisamtyktir eru tøkar á heimasíðuni www.torshavn.fo.

5.3.3 POLITIKKIR OG ÆTLANIR

Umhvørvispolitikkur

Umhvørvispolitikkurin fyri Tórshavnar kommunu hevur eisini stóran týðning fyri evnið Mentan, frítíð og útlív. Umhvørvispolitikkurin er ein politisk ætlan, har kommunan tryggjar, at fyrilit verður sýnt umhvørvinum; hetta verður gjørt við at leggja dent á orkunýtslu frá reinum varandi orkukeldum, við at minka um orkunýtslu og útlát og við nýhugsan og nýskapen at raðfesta eina grøna framtíð. Ein partur av umhvørvispolitikkinum er eisini at eggja fólki til at ganga og røra seg meira, eitt nú við at skapa góðar karmar fyri einum virknum útlívi og við at skapa samhangandi gøtuskipanir í býnum.

Frítíðar- og ítróttapolitikkur

Ein frítíðar- og ítróttapolitikkur verður orðaður og verður hesin grundarlag undir arbeiðinum hjá kommununi á mentamálaøkinum, innan frítíð og ítrótt. Frítíðar- og ítróttapolitikkurin er eitt yvirskipað boð uppá, hvussu økið framyvir skal umsitast og mennast. Við einum politikki innan frítíð og ítrótt verður fokus sett á virknar borgarar og sosialar felagsskapir.

Høvuðsboðskapurin við einum slíkum politikki er, at øll, ið búgva í Tórshavnar kommunu, skulu hava móguleika at luttaka í onkrum virkseimi ella felagsskapi, og at eitt nú børn og ung hava góðar virkisumstøður og á tí støði, ið hóskar til teirra. Tórshavnar kommuna vil styðja undir framhaldandi menning, har ljós verður varpað á umstøður og ágóðar av hesum, og vil somuleiðis tryggja góðar upplivingar, trivna og heilsufremjan fyri okkara borgarar við at stimbra átøk ella skipanir, ið kunnu menna virkseimi innan ítrótt og frítíð.

Miðbýarætlan

Í 2016 tók Tórshavnar kommuna stig til at evna eina miðbýarætlan. Í ætlanini verður sett orð á ynski hjá Tórshavnar kommunu um at víðka og betra um miðbýin, og samstundis varðveita upprunalig snið við atlit at bygging og landslagi, herímillum Tinganes og virkseimið á havnarlagnum, so leingi tí er lív lagað. Somuleiðis verður sett orð á móguleikar at byggja hægri og tættari og á tann hátt geva rúmd fyri spennandi arkitekturi í miðbýnum. Miðbýarætlanin er stýrandi amboðið fyri menningini í miðbýnum.

5.4 GRUNNDARLAG >

HER VERÐUR LÝST GRUNNDARLAGIÐ UNDIR EVNINUM MENTAN, FRÍTÍÐ OG ÚTILÍV. HER VERÐUR Í SMÆRRI LUTUM GREINAÐ, HVAT ER Í TÓRSHAVNAR KOMMUNU Á HESUM ØKI, HVUSSU TAÐ VERÐUR BRÚKT Í LØTUNI OG HVØRJAR ÆTLANIR ERU FYRI FRAMTÍÐINA Á HESUM ØKI.

5.4.1 MENTAN OG FRÍTÍÐ

Tórshavnar kommuna ynskir at stuðla undir eitt virkið mentanar- og frítíðarlív fyri yrkis- og áhugafólk og fyri skipað og sjálvskipað virkseml. Kunning um teir mongu móguleikarnar innan mentan og náttúru skal eisini breiðast út. Endamálið er at geva borgarunum ríkar móguleikar fyri mentanarligum upplivingum og frítíðarvirkseml.

Tórsgøta er mentanargøtan í miðbýnum í Havn. Mentanargøtan strekkir seg frá sjónleikarhúsinum og oman til torgið á Vágsbotni, har leiðin býtir seg í tvey, yvir móti neystunum undir Bakka og yvir móti Müllers pakkhús. Á leiðini eru hesi mentanartilboðini og -støðini at finna:

- **Sjónleikarhúsið**
- **Finsen**
- **Tilhaldið**
- **Grasagarður**
- **Margarinfabrikkin**
- **Tjóðpallur Føroya**
- **Posthúskjallarin**
- **Reinsarið**
- **Perlan**
- **Ostahúsið**
- **Müllers Pakkhús**

Umframt frítíðartilboð, sum Froskmannafelagið og Kajakfelagið bjóða undir Bakka

Mentanar- og frítíðartilboðini verða dúgliga nýtt av borgarum í kommununi. Hetta gevur borgarunum eitt virkið lív við upplivingum, rørslu, samveru, sambondum og førleikum.

Tað eru hópatalar mentanar-, ítróttar- og frítíðarfeløg í Tórshavnar kommunu.

Tórshavnar kommuna arbeiðir fyri at tryggja eitt breitt og fjølbroytt útboð av frítíðarmøguleikum til allar borgarar. Hetta er eisini galdandi fyri borgarar við serligum tørvum, eins og at bólkar, ið yvirskipað ikki verða umboðaðir nógv væl, skulu sameinast meiri.

Mentanarligu tiltøkini eru við til at savna kommununa; tískil er hetta eisini nakað, sum kommunan ynskir at stuðla.

Mentanarmiðdepil í Tórshavn

Reinsariíð, Perlan og Ostahúsið eru mentanarhøli í miðbýnum í Havn og eru partar av mentanargøtuni Tórsgøtu. Støðini eru mentanarlig savningarstøð; tey eru karmar um fjølbroytt mentanartiltøk og frítíðarupplivingar. Ynskið er í enn størri mun at kunna hava tiltøk í Tórsgøtu, í Vágsbotni og undir Bryggjubakka sum ein samlað mentanargøta.

Perlutún, ið er túnið uttan fyri Perluna við taki yvir, er eitt býarrúm, ið bæði virkar sjálvstøðugt sum mentanarpallur og í sambandi við virksemi í Reinsarínum, Perluni og Ostahúsinum. Aulan í Finsen er nú eisini vorðin partur av mentanargøtuni og virkar í dag sum alment mentanarstað, har móguleiki er fyri alskyns konsertum, fram-sýningum og øðrum tiltøkum. Harafturat eru fleiri mentanarlig savningarstøð nærhendis mentanargøtuni í Tórsgøtu, so sum Müllers Pakkhús, Lista-

høllin í Finsen, Virknishøllin í Finsen, Kongshøll Smiðjan í Lítluvík og Hornahúsið, ið verða nýtt til framsýningar, list og tiltøk, og harumframt eisini til føroyskan dans.

Alt í alt eru hesi – mentanargøtan Tórsgøta, Finsen, Müllers Pakkhús, Smiðjan í Lítluvík og Hornahúsið – ein sameindur mentanarmiðdepil í Tórshavnar kommunu og í øllum Føroyum.

Harafturat eru onnur mentunarstøð so sum Listasavn Føroya og Norðurlandahúsið umframt kirkjur, samkomur og størri og smærri søvn.

Tjóðpallur Føroya

Tórshavnar kommuna ynskir at vera ein virkin viðleikari til ætlanina at byggja eitt nýtt Tjóðleikhús Føroya, ein nýggjan Tjóðpall. Á vestara parti av Skálatrøð hevur Tórshavnar kommuna ávíst eitt hóskandi øki til ein komandi Tjóðpall. Hetta kann vera við til at sameina økið millum mentanargøtuna Tórsgøtu, Vágsbotn og Müllers Pakkhús sum ein veruligan mentanarmiðdepil fyri alt landið.

Tórshavnar kommuna hevur fyri landsmyndugleikum víst á móguleikar fyri at sameina virksemið í einum nýggjum Tjóðpalli við eitt móguligt nýtt býarbókasavn í tilbygningi til Tjóðpallin. Soleiðis kunnu hælissavbjóðingar hjá Býarbókasavninum loysast, samstundis sum tað er við til at skapa lív og virksemi allar dagar kring Tjóðpallin.

Avbjóðingar eru við parkeringsviðurskiftunum í býnum, og verða parkeringsviðurskiftini á Skálatrøð tí tryggjaði saman við bygging av nýggjum Tjóðpalli, t.d. við parkering skjallara, parkeringshúsi ella eini samanseting av báðum.

GRUNDARLAG

Bókasøvn

Bókasøvnini eru stöð, har mentan, vitan, kunning, uppliving, íblástur, virkseimi og samvera fara fram. Bókasøvnini stuðla undir lívslanga læring hjá borgaranum, eins og tilevningina av mentan og fólkaræði. Tey eru lokalir kunnleikamiðdeplar, har borgarar kunnu fáa fakliga vegleiðing og ávísingar til at nema sær uppافتur størri vitan. Tórshavnar kommuna hevur sum mál, at bókasøvnini støðugt skulu mennast, soleiðis at tey framhaldandi fylgja við tíðini og eru atkomulig fyri borgaran.

Býarbókasavnið í miðbýnum í Havn er høvuðsbókasavnið í kommununi og virkar sum eitt fólkabókasavn. Umframt hetta eru eisini fólkabókasøvn í skúlanum við Sjógv í Kollafirði og í skúlanum í Nólsoy. Allir skúlarnir hava skúlabókasavn. Kannað verður, í hvønn mun ávís onnur skúlabókasøvn lutvíst eisini kunnu virka sum fólkabókasøvn. Her verður serliga hugsað um Hoyvík og Argir. Hugsanin er at gera royndir við ómannaðum bókasavni, har borgarin sjálvur kann læsa seg inn við bókasavnskorti ella líknandi. Umframt høvuðsbókasavnið og fólkabókasøvnini er Landsbókasavnið á J.C. Svabos gøtu í Havn.

Í nøkur ár hevur ætlanin verið at gera høvuðsumvæling av Býarbókasavninum. Samráðingar eru við landsmyndugleikar um stigvíst at fremja verkætlanina, herundir eisini fígging av verkætlanini.

Søvn

Fleiri áhugaverd søvn eru í Tórshavnar kommunu, har til ber at nema sær vitan og kunning. Søvnini eru ein týðandi partur av mentanarlívinum og eru stöð, har bæði søga og samtíð verða tvinnaði saman.

Eftir at arbeið hevur verið í longri tíð við at útvega **Tórshavnar býarsavni** tryggja karmar at virka undir, er í 2020 avgjørt at Tórshavnar býarsavn skal flyta inn í gamla musikkskúlan á Frúutrøð 1.

Sjósavnið er í Sandágerði. Peningur er settur av til at menna eina nýggja verkætlan um at menna og útbyggja Sjósavnið í økinum, ið er eitt D1 øki. Fleiri atlit skulu tí takast, sum tryggja, at verkætlanin kann virða og hóska seg væl í náttúruvakra umhvørvinum.

Leingi hevur Tórshavnar kommuna eisini havt ynski um at seta øki av til at staðseta **Tjóðsavnið** nærri miðbýnum. Hetta ynskið er framvegis galdandi. Tó so at Tjóðsavnið og kommunan samstarva um at Tjóðsavnið árliga fær høvi til at hava framsýning í onkrum av mentanarhølunum í miðbýnum og soleiðis komma nærri býnum.

Tórshavnar Musikkskúli

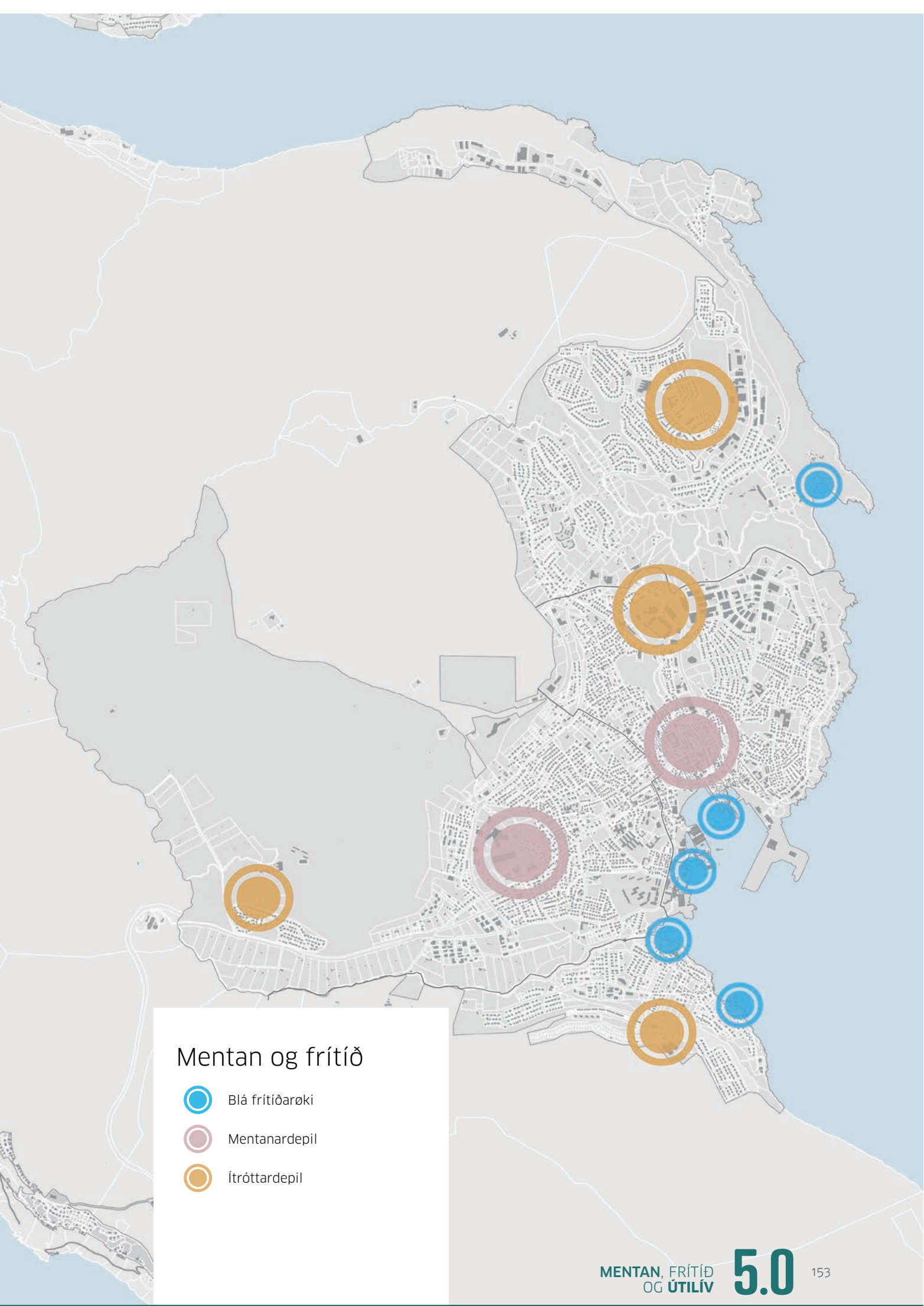
Kommunan hevur Tórshavnar Musikkskúla, sum bjóðar góðar móguleikar fyri tónleikaundirvísing á høgum stigi. Tórshavnar Musikkskúli húsast nú í stásiligum umstøðum í nýbygda musikkskúlanum við Landavegin. Saman við Skúlanum á Fløtum og miðnámsdeplinum Glasir verður hetta økið ein miðdepil fyri útbúgving, ungdóm og menning. Musikkskúlin hevur eisini ymisk tilboð, ið røkka øðrum pørtum av kommununi t.d. Ljóð í Leiki í Skúlanum við Løgmannabreyt.

Tætt tilknýti verður eftir ætlan millum bygningarnar hjá Skúlanum á Fløtum og Musikkskúlan við Landavegin.

Tórshavnar Kvøldskúli

Tórshavnar Kvøldskúli hevur umleið 3000 næmingar og bjóðar út frítíðarundirvísing í umleið 300 skeiðum. Undirvísingin er býtt í tríggjar partar, tann almenna frítíðarundirvísingin fyri øll yvir 14 ár, tann serstaka frítíðarundirvísingin fyri øll yvir 14 ár og frítíðarvirkseimi fyri børn og ung undir 25 ár.

Høvuðshølliskarmarnir hjá skúlanum eru í verandi fólaskúlum. Harumframt hevur Kvøldskúlin serhøllir í Vørðsluni og í M.A. Winthers gøtu 1 og 3.



Mentan og frítíð

-  Blá frítíðarøki
-  Mentanardepil
-  Ítróttardepil

5.4.2 ÍTRÓTTUR

Tórshavnar kommuna fevnir um nógv kommunal ítróttaranlegg við høgari góðsku. Hesir karmar skulu áhaldandi útbyggjast og haldast við líka, soleiðis at ítróttar- og frítíðarvirksemi kann fremjast á øllum stigum. Miðað eigur eisini at verða eftir í mestan mun at skipa ítróttaranlegg í ítróttarmiðdeplar, soleiðis at fleiri ítróttaranlegg verða savnaði í miðdeplar og á tann hátt kunnu fáa gagn av t.d. felags parkeringsmøguleikum.

Hallir og vøllir

Kommunan hevur eina røð av ítróttanleggum. So hvørt kommunan veksur, er tørvur á at útbyggja hesi.

Meginítróttakið í Havn er Gundadalur saman við Tórsbreyt. Í Gundadali eru:

- Tveir fót bóltsvøllir
- Tjóðarleikvøllurin Tórsvøllur
- Badmintonhøllin
- Høllin á Hálsi
- Gundadalshøllin
- Tennislegg við 2 tennisvøllum
- Svímjihøllin
- FIMI
- Dansifrøi

Tórsvøllur verður útbygdur sambært heildarætlanini fyri Tórsvøll. Skýlið á vestursíðuni væntast at standa liðugt í 2021.

Svímjihøllin í Gundadali verður útbygd við einum nýggjum tilbygningi við einum 50m langhyli, umframt eina røð av vælveruhentleikum innan- og uttandura. Byggiverkætlanin byrjar ætlandi í endanum av 2020.

Arbeitt verður við at skipa alt økið í Gundadali sambært einari heildarætlan nevnd 'Skipan av Gundadali', sum skal umskapa Gundadal til ein sambundnan ítróttardepil og ein trivnaðardepil, har øll hava hug at koma og kenna seg væl. Heildarætlanin skal seta út í kortið miðvísar ætlanir, so at Gundadalur eisini komandi áratíggjuni kann geva verandi og nýggjum ítróttagreinum

bestu virkis- og vakstrarlíkindi. Ætlanin er eisini, at Gundadalur framhaldandi er miðstöð fyri altjóða kappingar.

Frælsi ítrótturin heldur í høvuðsheitum til á Tórsbreyt. Ávísar frælsar ítróttargreinar hava um veturin møguleika fyri at húsast partvís á Tórsvølli og á skúlanum við Løgmannabreyt. Tó eru umstøðurnar til innandura frælsan ítrótt ikki komnar á mál enn og vilja sum langtíðarmál krevja eina innandura høll til endamálið, umframt eina røð av betranum við Tórsbreyt.

Ítróttarhøll er í Hoyvík, í Kollafirði og á Glasi og harafturat eru hallirnar á Stórheyggi, og hallirnar í fólkaskúlanum á Argjahamri, Skúlanum á Fløtum á Argjavegi og í nýggja bygninginum í Markagili, í skúlabygningunum á Frælsinum, í Sankta Frans Skúla, Eysturskúlanum, Hoyvíkar skúla, Skúlanum við Løgmannabreyt og Kollafjarðar skúla, umframt ein minni høll í Nólsoyar skúla og virknishøllin í Finsen. Ætlandi verður farið undir at gera eina fimleikahøll í Kaldbak í 2021.

Kommunan hevur harafturat Hoyvíksvøll og fót bóltsvøllir Úti í Vika, í Nólsoy (er ikki fullur vøllur) og Eysturvøll (er ikki fullur vøllur). Afturat hesum eru einir 75 smærri bóltvøllir í kommununi. Kommunan hevur stuðlað gerð av hesum vøllum, men eigarafeløg í grannalagnum hava ábyrgdina av teimum.

Stórhøll við Stórutjørn

Í 2018 samtykti meirilutin í býráðnum, at farast skuldi undir eina stórhøll við Stórutjørn. Farið er undir tær innleiðandi fyrireikingarnar og at greina neyðugu krøvini til høllina. Dentur skal leggjast á, at hendan høllin verður til allar viðkomandi ítróttargreinar, hondbólt, flogbólt v.m. Men ætlanin við høllini er eisini, at hon skal hýsa stórum ráðstevnum, messum, konsertum og øðrum við møguleika at hýsa upp til uml. 5000 fólkum. Talan er um ein bygning á leið 5000 m² og lendi á umleið 10-20.000 m².

- ARBEITT VERÐUR VIÐ AT UMSKAPA GUNDADAL TIL EIN SAMBUNÐAN ÍTRÓTTARDEPIL OG EIN TRIVNAÐARDEPIL, HAR ØLL HAVA HUG AT KOMA OG KENNA SEG VÆL.

Fótbóltshöll

Ætlanir hava verið um at byggja eina fótbóltshöll í Hoyvíkshaganum, soleiðis at fótbóltur kann spælast innandura alt árið. Arbeitt verður við at finna eina endaliga staðseting. Væntað verður, at øki á einar 20.000m² skal setast av til eina komandi fótbóltshöll, sum verður umleið 8-10.000m² til stóddar.

Hóskandi er at kanna møguleikarnar fyri felags staðseting saman við eini stórhöll, soleiðis at møguleiki er fyri t.d. felags parkeringsumstøðum.

Golfvøllur

Golfvøllurin í kommununi er á Glyvursnesi. Vøllurin hevur 9 hol/breytir, men er ikki bygdur frá grundini og lýkur ikki vanligar nýmótans treytir fyri ein golfvøll. Tórshavnar kommuna hevur ætlanir um at gera golfvøll og frítíðarøki á Glyvursnesi, og avtala er gjørd við Búnaðarstovuna um leiguavtalu fyri umleið 600.000m² av lendi. Ætlanin er síðani at gera eina nýggja golfbreyt við níggju holum, sum kann útbyggjast til 18 hol, um mett verður, at tørvur er á tí. Skotið er upp, at trý hol verða gjørd um árið í trý ár, soleiðis at níggju hol skuldu verið klár umleið ár 2022-2023.

Ætlanin er, at annað ítróttar- og frítíðarvirksemi verður hugsað inn, og soleiðis at økja um nyttuvirðið av anlegginum og náttúruøkinum øllum, harundir møguleikan at endurnýta grótbrotini á Glyvursnesi. Hugsað er bæði um maritimt umhvørvi við sjóvarmálan, bogaskjóting, lendisrenning, fjallasúkling v.m. Harumframt er golfvøllurin eitt týðandi aktiv í ferðavinnuhøpi.

Kappróður

Kappróður í føroyskum árabáti er tjóðarítróttur føroyinga og ein kappingarítróttur, sum í høvuðsheitum fer fram á Havnarvág, í Sandágerði og á redini, umframt á Kollafirði og í Nólsoy. Róðrarneyst eru í Vágsbotni, í Álakeri, á Argjum, við Sjógv í Kollafirði, á Malarenda í Nólsoy og í Hoyvík.

Økið undir nýggju útbyggingini av Landssjúkrahúsinum (H-bygningurin) verður lagt av til komandi frítíðarhavn.

➤ YNSKI ERU FRÁ FLEIRI YMISKUM SMÆRRI OG STØRRI ÍTRÓTTAGREINUM UM AT FINNA HÓSKANDI STAÐSETINGAR TIL ÍTRÓTTAR- OG FRÍTÍÐARVIRKSEMI BÆÐI INNAN- OG UTTANDURA.

Ríðing

Í kommununi eru ríkir møguleikar fyri ríðing. Bæði á ríðibreytini í Marknagili (Kerjum) og ríðiskúlanum har, umframt á økinum hjá ríðifeløgnum við Tvørá í Havnardali, har Føroya Ríðingarfelag og Íslandsrossafelagið halda til. Harumframt er umfatandi kervi av rossagøtum í Flatnahaga, umframt eftir fjøllunum vestureftir umvegis Stíggjarnar ella Núgvuna og Fjallið millum Botna til Leynar.

Fyrispurningar eru eisini um at fáa ríðiðki ovarlaga í dalinum í Kollafirði ella aðrastaðni, umframt at fyrispurningar eisini eru um at fáa serøki sett av til onnur rossafeløg.

Økið á Kráarheyggi og fram við Tvørá er lagt av til framtíðar útbyggingar av ríðiítróttini, tó so at tað eisini verður mettt so hvørt, um annað frítíðarvirksemi kann vera í sama øki t.d. náttúrufrítíðarskúli.

Við Kerjar verður nærri tilskilað øki lagt av til framtíðar víðkan av kappríðibreytini har.

Ynskið er at víðka rossagøturnar, serliga aktuell er leiðin til Kirkjubøar bæði umvegis Reynsmúla og umvegis Kirkjubøhamar og í dalinum í Kollafirði frá Langasandi til Leynavatn.

Telving og kortspæl

Havnar Telvingarfelag hevur langtíðarleiga hølið í Finsen.

Bridgehúsið, er í vánaligum standi og eftir ætlan verður húsið tikið niður í sambandi við útbygging av Tórsvølli.

Bogaskjóting

Í nøkur ár hevur verið skotið um summarið í Hoydølum. Tørvur er á at avseta øki á umleið 60 m x 100 m til endamálið. Samtykt er at arbeiða víðari við endaligari staðseting av eini komandi bogaskjótibreyt í grótbroti á Glyvursnesi.

Klintring, rennifjøl, rennihjól, rulluskoytur, buldring, parkour

Ynski eru frá fleiri ymiskum smærri og størri ítróttagreinum um at finna hóskandi staðsetingar til ítróttar- og frítíðarvirksemi.

Klintring á háveggi er í Norðradali hjá Føroya Klintrifelag. Felagið hevur fingið betri innandura møguleikar fyri klintring. Avtala er gjørd við Havnar Klintrifelag um uppbygging, menning og

rakstur av klintrianleggi í eini fyrrverandi frystihøll í Bacalao. Í fyrsta umfari er talan um eina høll við sonevndum buldriveggjum. Talan er um ein ítrótt, ið kann fevna um luttakarar í øllum aldri, frá heilt smáum børnum til eldri. Alt eftir gongdini er eisini ynskiligt at fáa ein 10-12 m høgan hávegg í framtíðini. Klintrihøllin í Bacalao verður væntandi tikin í nýtslu á heystið 2020.

Bacalao er blivið karmur um virksemlu innan skate og klintring. Skatehøllin er tikin í nýtslu og er karmur um frítíðargreinar sum rennifjøl, rennihjól og rulluskoytur. Klintrihøllin er væl áleiðis. Umsókn er komin um slík anlegg í Bacalao.

Við slíkum loysnum, har hesar ítróttargreinar eru samlaðar, kunnu teir ymsu iðkararnir fáa gagn av hvørjum øðrum, og tiltøk so sum kappingar og framsýningar kunnu verða fyriskipaðar. Við at gera eina tílíka staðseting til hetta virksemlu, verður lív lagt afturat býnum, ítrótturin gerst sjónligur og ein pallur skaptur, har øðrvísi ítróttargreinar kunnu spíra.

Fjallasúkkklubreyt og motocrossbani

Fjallasúkkklubreyt fekk í 2019 fyribilsloyvi til eina royndarsúkkklubreyt til fjallasúkkling í Flatnahaga. Breytin verður uml. 300 metrar long og umleið 2 metrar breið. Møguleiki er fyri at víðka um breytir í sama øki.

Harumframt er eitt øki við Bøllureyn, har motocrossiðkarar hava sítt virksemlu við vælvild frá festaranum.

Skóthús- og øki

Kommunan hevur fleiri skótalið. Ávísar útbyggingar hava verið farnu árinum. Hóskandi er at avseta ávís øki til framtíðar útbyggingar av hesum virksemlu í náttúruøki.

Kannað verður, um hóskandi øki er at finna í Havnardali, umframt nýggja økið, sum longu er avsett á Fjallinum Lítla nærhendis rossækinum í Havnardali.

Skíðing

Oman av Sornfelli er ein breyt, sum áhugaskíðfólk hava gjørt yvir nøkur ár. Økið hevur lutfalsliga nógvar dagar árliga, har til ber at standa á skíð. Í 2018 gjørði Tórshavnar kommuna samstarvsavtalu við Skíðfelagið Fjalir fyri 2018-20 um stuðul til uppbygging, menning og rakstur av skíðbreyt á Sornfelli.

Endamálið við royndarverkætlanini við skíðbreyt við skíðsleipilyftu á Sornfelli er at vekja ans fyri og betra um umstøðurnar at iðka skíðtróttargreinar her á landi. Felagið og kommunan eru í holt við at fyrireika eina móguliga eyka lyftu frá Skeiðsskarði niðan á verandi skíðøkið.

GRUNDARLAG

5.4.3 GRØN FRÍTÍÐARØKI

Hagin og grønu økini eru eitt tilfeingi við góðum møguleikum fyri uttandura virkseimi og uppihaldi hjá borgarum og vitjandi í Tórshavnar kommunu.

Náttúran, mentanin og tey virði, ið eru í hesum, skulu varðveitast. Tí skal nóg nógv pláss tryggjast til grøn frítíðarøki og ein vaksandi tørv á økjum til útlív. Nýggj grøn øki skulu knýst saman við vegum og gøtum bæði borgarum og vitjandi at gagni. Í haganum verða gjørdar rørslu- og uppliv-ingargøtur, har tað letur seg gera, til tess at stuðla undir ein sunnan lívsstíl og at tryggja góða fólkaheilsu í øllum aldursbólum.

Gøtuskipan

Gøturnar eru týðandi partur av uttandura frítíð-arvirkseminum í kommununi. Verandi gøtur eru gjørdar yvir eini 20 ár, og arbeitt verður við at víðka munandi um hesar. Kommunan arbeiðir við at gera eina samhangandi og lætt atkomuliga gøtuskipan í og kring Havnina, soleiðis at tað skal gerast dámligt og áhugavert at ferðast hjá fólki til gongu og á súkklum.

Nógvar gøtur eru í Havn, soleiðis at borgarar kunnu ferðast trygt millum býlingar og út í lendið kring býin. Hetta er serliga galdandi í nýggju býarpørtunum, har rúm hevur verið fyri at leggja gøturnar til rættis. Í eldri býarpørtum eru gøturnar ikki eins samhangandi. Tó ber til at ferðast trygt í hesum økjum eftir gøtum og vegum við lítlari ferðslu.

Í Tórshavn verður arbeitt við verkætlanini 'Ringurin', hvørs endamál er at binda gøturnar saman í ein ring kring Havnina. Gøturnar eru til fleirnýtisendamálar, so sum gongutúrar, renning, rossagøta, súkkling og so framvegis, tó ikki til motordrivnar súkklur og akfør.

Á kortinum síggjast útbygdar gøtuskipanir í Havn, umframt at stiplaða linjan vísir ætlaðu leiðina á verkætlanini 'Ringurin'. Hetta er áhaldandi arbeiði. Nakrar av hesum gøtunum, sum tilsamans skulu verða 'Ringurin' eru gjørdar, meðan aðrar gøtur eru eftir at fremja í verki.

Upplivingin av gøtunum verður støðugt víðkað við at gera eina røð av virknis- og vitjanarstöðum á rutuni. Hetta fyri at leggja dent á teir fjøltáttaðu møguleikarnar, sum eru í kommununi fyri fólk í øllum aldri, sum bæði geva møguleika fyri rørslu og frálíkari náttúruuppliving.

Teir grønu frílendiskílarnir eru óbygd øki, skipað við gøtum, og eru til uppihald og frítíðarítriv. Ansast skal væl eftir teimum virðum, sum har eru, tá nýggj býarbygging verður skipað. Tá gøtuskipanin verður útbygd, skal atlit takast til markviður-skifti, staðlýsing og planting.

Kommunan arbeiðir støðugt við at økja um útboðið av gøtum. Gøturnar skulu merkjast, og kommunan eigur at kunna borgarar, tilflytarar og ferðafólk um gøturnar við skelting og faldarum.



Gøtuskipan

 Gøtuskipanir

Gøtan kring havnina

 Verandi gøtur

 Ætlaðar gøtur

- Viðmerkjast skal at allar gøtur eru ikki eru á hesum kortinum, víst verður til heimasíðuna www.torshavn.fo.

➤ ÍBÚGVARNIR HAVA Á NÓGVUM STØÐUM LAGAÐ SPÆLIPLÁSSINI Í TEIRRA GRANNALAGIÐ TIL OG PLANTAÐ YMISKT FYRI AT SKAPA LÍVD OG TRIVNAÐ.

Spælipláss og bóltvöllir

Eitt eyðkenni fyri teir flestu býarpartarnar eru spæliplássini og bóltvöllirnir, sum liggja í ella nær ymisku bústaðaøkjunum. Í einstøku býarpørtunum eru fleiri størri fríøki, sum venda sær til alt grannalagið.

Í teimum nýggjaru býarpørtunum er krav, at spælipláss er partur av arbeiðinum at stykkja út. Lokalu spæliplássini hava í flestu førum gøtur til høvuðsgøturnar, sum allar føra til størri fríøki. Íbúgvarnir hava á nógvum støðum lagað spæliplássini til og plantað ymiskt fyri at skapa lívd og trivnað.

Frílendisætlan fyri Havnardal

Tórshavnar kommuna gjørdi í 2018 uppskot til eina yvirskipaða ætlan fyri, hvussu økini í Havnardali í framtíðini kunnu mennast og skipast. Her verður greitt frá høvuðsmálunum við frílendisætlanini fyri Havnardal.

Serligur dentur verður í fyrstu atløgu lagdur á eitt øki, ið hevur eina samlaða vídd á umleið 2,5 milliónir fermetrar (ein kilometur breitt og tveir kilometrar langt). Ein partur av økinum, umleið 283.000 fermetrar, er skógfriðað øki við viðarlund, mosa- og mýrulendi, og ber hesin

parturin av økinum brá av at vera náttúrulund. Lendið er serstakt við bleytum morenuheggjum, opnum vátlendisfløtum, mosa og mýrulendi. Sandá rennur mitt gjøgnum dalin, og góðar gøtur eru í hesum økinum. Økið verður mett at hava nógvar dygdir og góðar menningarmøguleikar sum eitt frílendisøki til heilsubót.

Nógvar dygdir eru í økinum í dag, og mælt verður tí til, at hóvliga verður farið fram, tá tiltøk verða framd. Økið kring verandi viðarlund, leigutraðirnar og rossagøturnar verður nógv nýtt í dag til ymisk endamál, serliga av traðar- og rossafólki, men eisini av dagstovnum og skúlum, ið nýta økini fram við ánni til spæl, ítriv og uppihald. Seinnu árinu eru fólk farin at tjalda í økinum, og súkkulukappingar verða hildnar á eyrgøtunum.

Frílendisætlanaruppskotið leggur upp til, at økini í Havnardali verða skipað, og at nýggj tiltøk verða sett í verk, sum eitt nú styðja upp undir verandi viðarlund, sum víðka um gøtukervið og skapa atgongd til størri part av økinum. Samstundis verður skotið upp at gera fleiri benkur fram við gøtunum og at lætta um atgongd tvørtur um ánnu á ávísam støðum við at gera smáar timburbrýr.

Eisini verður skotið upp at gera útsýnisstøð frá hægstu heggjunum, og at smá skýli verða gjørd, ið kunnu nýtast til uppihald, lívd og at gista í.

Eisini verður mælt til at gera skipaði vesi- og vatnviðurskifti í økinum.

Eisini vera leigutradirnar mettar at hava eitt ávíst virði og møguleikar fyri at vísa børnum og øðrum áhugaðum vanligt djórahald. Umhugsast kann, um partar av tradunum kunnu leggjast undir skipaði viðurskifti, har dagstovnar og skúlar kunnu koma at vitja í sambandi við lembing, fletting, gása-royting og annað.

Endamálið er, at tað í størri mun verður stuðlað undir ymisku nýtsluna av økinum, so sum tjalding, útferðir av ymsum slag, til gongutúrar, sílaveiðu og annað, við at gera hesi smáu tiltøk, ið gera økið meira atkomuligt og nýtiligt.

Øll tiltøkini skulu tó fremjast soleiðis, at fyrilit verður sýnt lendum og teimum dygdum, sum eru har í dag.

Frílendisætlan fyri Boðanes – Hoydalar

Á vári í 2017 varð frílendisætlanin fyri økið Boðanes – Hoydalar liðug og almannakunngjörd. Ætlanin hevur verið leingi ávegis. Upprunaliga varð arbeiðið sett í gongd í juni 2006, tá Føroya Landsstýri gjørdi av at leggja hetta stóra økið í niðastu Hoydølum, sum Føroya Landsstýri eigur, til frílendi til gagns fyri almenningin.

Eftir at Umhvørvisstovan var skipað, varð tað lítið stovninum upp í hendi at varða av lendum, og á heysti í 2009 varð ein arbeiðsbólkur settur at gera uppskot til eina dispositiósætlan fyri økið. Í 2017 var ætlanin liðug. Her verður greitt frá høvuðsmálunum í frílendisætlanini fyri Boðanes - Hoydalar.

Við grundarlagi í útgreiningum av teimum ymsu viðurskiftunum í økinum við atliti at lendum, náttúru, siðsøgu og tekniskum virðum og bindingum v.m. er gjørd ein brúksætlan, har dentur verður lagdur á møguleikarnar fyri náttúru- og frílendisupplivingum í økinum.

Frílendisætlanin leggur upp til, at gøtuskipanin í Hoydølum og yvir á Boðanes verður bygd út við

fleiri samhangandi gøtum. Samstundis verður lagt upp til, at økið verður skipað við ymiskum virknisplássum fram við gøtunum, umframt at økið undir Óðinshædd verður sett av til fríleiki at lufta húsdjórum í.

Eisini mælir ætlanin til, at farið verður undir gróðurseting í Hoydølum, fyri at skapa betri lívd og skjól, eins og verju móti høvuðsvegnum. Somuleiðis er eitt av málunum at skapa framsýningarmøguleikar fyri ymiskum gróðri, eisini feroyskum upprunavøkstri. Mælt verður til, at skipað verður eitt sonevnt “in situ” savn at verja og vísa uppruna feroyskan viðarvækstur umframt at skipa ein villblómugarð at sýna fram ymiskan villan feroyskan gróður.

Frílendisætlanin vísir á eina brúkskipan, har tey yvirskipaðu atlitini eru umrødd og lýst, soleiðis at hesi kunnu verða tikin við sum partur av teimum ítøkiligum menningar- og røktarætlanunum fyri økið.

Í 2018 fóru Tórshavnar kommuna og Umhvørvisstovan undir at gera tær fyrstu gøturnar sambært ætlanini. Aðrir partar av verkætlanini bíða eftir at formligu viðurskiftini kring verkætlanina falla endaliga upp á pláss.

Útferðarstøð nær býnum

Kring býin eru fleiri støð, sum fólk leita til, tí útsýnið er serliga gott ella náttúran serliga vøkur. Hesi eru tilhaldsstøð, støð at iðka eithvørt og at njóta útsýnið. Dømini eru fleiri, eitt nú við Kongavarða, á Hvítasandi, í Havnardali og Likkudali. Økini skulu gerast alment atkomulig við neyðugum hentleikum, og leiðin til støðini verður sjónlig. Hetta er eisini liður í arbeiðinum at skipa samhangandi lendisgøtur í allari kommununi og í frílendisætlanunum fyri Boðanes-Hoydalar og fyri Havnardal.

5.4.4 BLÁ FRÍTÍÐARØKI

Fritíðarvirksemi í fjøruni og á fjørðinum er týðningarmikil partur av Tórshavnar kommunu. Tórshavnar kommuna vil leggja dent á, at borgarin í Tórshavnar kommununi er tilvitaður um at vatn í sær sjálvum er karmur um at skapa trivnað og somuleiðis eitt gott og spennandi umhvørvi.

Tá býarskipað verður fram við sjóvarmálanum og áunum, hevur tað við sær, at menniskjuni flyta seg burtur frá asfalteraðu vegunum og fáa ágóðan av náttúruni. Hjá børnunum er hetta ein ókeypis lærubók, meðan tey eldru kunnu njóta náttúruna og eina løtu leita sær burtur frá strongd og gerandisdegnum. Hetta økir um trivnaðin og lívskorini hjá øllum borgarunum.

Nógv virksemi er í teimum bláu fritíðarøkjunum í Tórshavnar kommunu. Sjósvimjing er vorðin alsamt vanligari, og dagliga eru fólk at síggja, sum svimja á sjónum í Hoyvík, í Sandágerði, í Kollafirði og á Gamlurætt.

Kajakkrógving er á firðunum kring Havnina og í Hestfirði, og alsamt fleiri veitarar og feløg bjóða seg fram á hesum øki. Fritíðarkaving hevur drúgva søgu her, og Tórshavnar Froskmannafelag er hitt næstelsta í danska kongaríkinum. Bátafeløg eru eisini í Kollafirði og í Havn.

Undir Bakka í Havn hava Tórshavnar Froskmannafelag og Havnar Kajakfelag leigusáttmálar við Tórshavnar kommunu um nýtslu av tveimum neystum. Eisini er nógv

bátavirksemi undir Bryggjubakka, har Tórshavnar kommuna hevur lagt eina nýggja bátabrúgv, soleiðis at Tórshavnar Froskmannafelag, Havnar Kajakfelag og Tórshavnar Bátafelag hava fingið betri umstøður til atløgu og at flota smábátar sum kajakkir og smáar seglbátar.

Á Eystaru og Vestaru Bryggju er nógv vinnuvirksemi, umframt at bæði undirvísing og fritíðarvirksemi eru í Sjóvinnuhúsinum og Bacalao-bygninginum. Samstundis eru eisini góðir møguleikar fyri býarmenning og meira av bláum fritíðarvirksemi á bæði Eystaru vág, í Álakeri, í Sandágerði og á Argjum, umframt í Nólsoy, Kaldbak og við Gamlurætt.

Hetta má tó verða neyvt skipað fyri at tryggja neyðugu fyrilitini, soleiðis at vinna og ídnaður kunnu fara fram, har bústaðir, skrivstovur og skúlavirksemi eru staðsett. Havnarøkið og virksemi knýtt at sjónum skulu áhaldandi mennast, meðan bíðað verður eftir einari nágreiniligari ætlan fyri havnina.









TÆNASTUØKIÐ

6.00



TÆNASTUØKIÐ

6.1	LÝSING	169
6.2	LEIÐREGLUR	172
6.2.1	Börn og ung	173
6.2.2	Heilsa- og umsgan	173
6.3	KARMAR	174
6.3.1	Lógir á økinum	175
6.3.2	Politikkir og ætlanir	175
6.3.3	Tilmæli og frágreiðingar	175
6.4	GRUNDARLAG	176
6.4.1	Börn og ung	178
	Barnaansing og frítíðarskúli	178
	Framtíðar tørvur á dagstovnum	180
	Fólkaskúlaækið	181
	Framtíðar tørvur á skúlaøkinum	183
	Samstarv millum skúla og frítíðarskúla	184
	Ungdómstilboð	185
	Barnaverndartænastan	186
	Barnatannrøktin	186
6.4.2	Heilsa og umsgan	187
	Framtíðar tørvur á eldrarøkt	188
	Útbyggingar á eldraøkinum	190
	URD - Umlættingar- og rehabiliteringsdepilin í Hoyvík	190
	Dagtilboð og tilhald til eldri	191
	Eldraíbúðir	193
	Átøk á eldraøkinum	193
	Kommunulæknaskipanin	194
	Heilsufrøðiskipanin	194
	Sosial tilboð	195
	Serflutningsskipanin	195



6.1 LÝSING >

TÆNASTUØKIÐ FEVNIÐ UM KJARNUTÆNASTUR Í KOMMUNALA VIRKSEMINUM, SUM ER VENT BEINLEIÐIS MÓTI BORGARUM Í ØLLUM ALDRI. GÓÐIR OG NÚTÍÐARHÓSKANDI KARMAR RUNDAN UM KOMMUNALA VIRKSEMIÐ ERU VIÐ TIL AT LYFTA TÆNASTUSTIGIÐ, OG TÍ HEVUR TAÐ HØGA RAÐFESTING AT TRYGGJA GÓÐAR KARMAR RUNDAN UM ALLAR HESAR TÆNASTURNAR.

Evnið Tænaðuøkið er býtt í tvey undirevni, ið eru knýtt at tí kommunalu tænaðuni: 'Børn og ung' og 'Heilsa og umsorgan'. Evnið Børn og ung snýr seg um fólkaskúlaøkið og dagstovnaøkið. Heilsa og umsorgan snýr seg um eldraøkið, og kommunalar tænaður innan heilsu, sosial mál og til fólk við serligum tørvi. Her verður tænaðuøkið lýst, hvussu Tórshavnar kommuna arbeiðir og raðfestir á tænaðuøkinum, og hvussu kommunan arbeiðir fyri at tryggja teir neyðugu karmarnar.

Vit virka fyri

Børn og ung

- At geva børnum og ungum ein tryggan og mennandi gerandisdag
- At geva børnum og ungum best møguligar umstøður at vaksa upp í
- At børn og ung hava møguleika at taka lut í fjøltáttaðum og virknum dagstovna- og frítíðarlívi
- At veita góð tilboð og nútímans karmar á dagstovna- og skúlaøkinum
- At børn og ung fáa møguleika til at menna síni evni og sínar førleikar

- At geva dagstovnunum betri rúmd til námsfrøðiligt innihald, trivnað og menning
- At skapa tryggjar og góðar karmar um familjuráðgevingina
- At nøkta hølistørvin á dagstovna-, fólkaskúla-, kvøldskúla- og musikkskúlaøkinum
- At stuðla undir nýhugsan á skúlaøkinum, eitt nú so at skúlarnir kunnu styrkja kreativu lærugreinarnar
- At tryggja nøktandi barnatannrøkt
- At tryggja nøktandi barnaverndartilboð

Heilsa- og umsorgan

- At tryggja ein góðan aldurdóm við virðiligum loysnum
- At dagføra eldrabústovnar, at nøkta tørvin á búplássum og at styrkja heimatænaðuna
- At útvega stuttíðarpláss til borgarar ið hava tørv á umlætting, tørvsmetan og rehabilitering

FRAMHALD Á NÆSTU SÍÐU >

6.1 LÝSING FRAMHALD

- At kanna tørvin á og finna hóskandi loysnir til, at eldraibúðir kunnu byggjast, og sostatt gera bústaðarmarknaðin meira fjøltáttaðan. Valið skal ikki standa millum at bígva í sethúsi ella á røktarheimi
- At hugsa nýtt og leggja upp fyri broyttari fólkasamanseting í framtíðini
- At veita góða og tíðarhóskandi tænastu til eldri, við høgari dygd og trygd, og í samsvari við tað, ið okkara eldru ynskja
- At endurskoða og nýhugsa eldraekið í tøttum samstarvi við Eldraráðið, nærumhvørvið, avvarðandi, brúkarar, starvsfólk og fakfólk
- At veita nøktandi og nútímans tilboð um fyribygging, soleiðis at okkara eldru varðveita líkamligar og sálarligar færleikar sum longst og harvið fáa betri lívsdygd
- At fáa til vega hóskandi vælferðartøkni innan eldraekið
- At stuðla undir virksemi so sum venjing, dagtilhald v.m. og samstarv við privat og sjálvboðin um at taka stig til fleiri átøk fyri eldri
- At veita tíðarhóskandi høli til kommunulæknar og heilsufrøðiligu tænastrnar til børn
- At skipa eina nøktandi serflutningstænastru





6.2 LEIÐ- REGLUR >

TÆNASTUØKIÐ FEVNIR UM TÝDNINGARMIKLAR OG BORGARAVENDAR KOMMUNALAR KJARNUTÆNASTUR. TAÐ ER EIN GRUNDEGGJANDI TÆNASTA TIL BORGARAR, SUM KREVUR LUTFALSLIGA NÓGVAN PENING TIL GÓÐAR KARMAR OG STARVSFÓLK. FLESTU BORGARAR ERU Í SAMBANDI VIÐ TÆNASTUØKIÐ HVØNN DAG, SO ELLA SO, ANTIN SUM FORELDUR ELLA AVVARÐANDI. TÓRSHAVNAR KOMMUNA ARBEIÐIR VIÐ HESUM LEIÐREGLUM, TÁ TÆNASTUØKIÐ VERÐUR SKIPAÐ.



6.2.1 BØRN OG UNG

Í Tórshavnar kommunu er tað Barna- og ungdómsdeildin, ið tekur sær av umsitingini, at veita námsfrøðiliga ráðgeving og menning, og átøkum innan dagstovnaðkið, undir hesum vøggustovur, barnagarðar, ungdómsklubbar og frítíðarskúlar, og mentamáladeildin, sum tekur sær av umsitingini og menningini av fólkaskúla-økinum. Barnatannrøktin er skipað undir trivnaðarstjóranum. Sosiala deild umsitur barnaverndartænastuna.

Út frá depilsbygnaðinum í kommununi, sum lýst undir Fólki og bústaðir, verða øki sett av til almannagagnlig endamál, so sum dagstovnar, skúlar, frítíðartilboð, ellis- og røktarheim, eldra-íbúðir og annars til sosial endamál.

6.2.2 HEILSA- OG UMSORGAN

Í Tórshavnar kommunu er tað Heilsu og umsorganartænastan, ið skipar og veitir allar tænastr og tilboð innan eldraðkið. Harumframt umsitur Heilsu- og umsorganarfyrisingin, serflutnings-skipanina, stuðulsskipan til tiltøk innan almanna- og heilsumál umframt fólkheilsu. Heilsu- og umsorganartænastan er, umframt yvirskipaða umsiting við heilsu- og umsorganarstjóra, skipað í trimum eindum við hvør sínum leiðara, sum hava tilvísing til Heilsu- og umsorganarstjóran.

Mentamáladeildin umsitur ávísar tænastr til heilsufrøðingar á skúlum og børn undir skúlaaldur. Sosiala deild umsitur sosialar íbúðir, harundir samskiptið við leigararnar, umframt onnur sosial mál.

Út frá depilsbygnaðinum í kommununi, sum lýst undir Fólki og bústaðir, verða øki sett av til almannagagnlig endamál, so sum dagstovnar, skúlar, frítíðartilboð, ellis- og røktarheim, eldra-íbúðir og annars til sosial endamál.

6.3 KARMAR >

FYRI EVNIÐ TÆNASTUØKIÐ ERU TAÐ SERLIGA HESAR LÓGIR, ÆTLANIR OG POLITIKKIR, IÐ ATLIT SKULU TAKAST TIL Í SAMBANDI VIÐ ARBEIÐIÐ VIÐ TÆNASTUØKINUM Í TÓRSHAVNAR KOMMUNU.



6.3.1 LÓGIR Á ØKINUM

- Løgtingslóg um býarskipanir og byggisamtyktir
- Løgtingslóg um at byggja bygningar o.a.
- Løgtingslóg um dagstovnar og dagrøkt
- Løgtingslóg um fólkhúslan
- Løgtingslóg um heimatænastu, eldrarøkt v.m.
- Løgtingslóg um fyrirbyggjandi heilsutænastur til børn og ung
- Løgtingslóg um kommunulæknaskipan
- Løgtingslóg um barna- og ungdómstannrøkt
- Løgtingslóg um barnavernd

6.3.2 POLITIKKIR OG ÆTLANIR

- Eldrapolitikur hjá Tórshavnar kommunu
- Barna- og ungdómspolitikur fyri námsfrøðiliga økið

6.3.3 TILMÆLI OG FRÁGREIÐINGAR

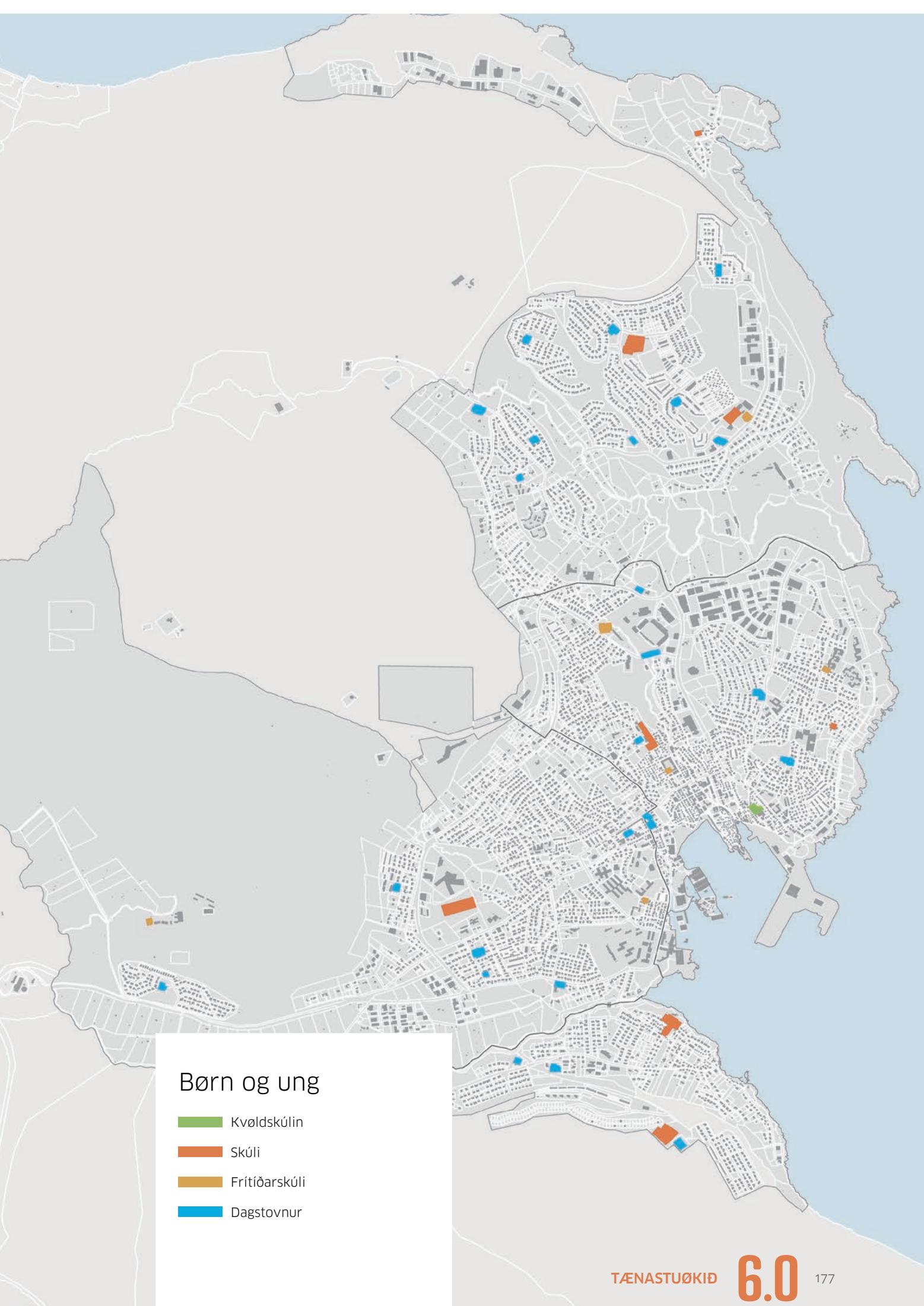
- Tilmæli um skúlabygnað og skúlabygging í Tórshavnar kommunu 2017-2021
- Frágreiðing um framtíðartørvin á búplássum til eldri í Tórshavnar Kommunu, 2016.

6.4 GRUNNDAR- LAG

TÆNASTUØKIÐ FEVNIR UM TÝDNINGARMIKLAR OG BORGARAVENDAR KOMMUNALAR KJARNUTÆNASTUR. FLESTU BORGARAR ERU Í SAMBANDI VIÐ TÆNASTUØKIÐ HVØNN DAG SUM FORELDUR, BARN, NÆMINGUR, ELDRI ELLA SUM AVVARÐANDI.

Ein stórir partur av øllum rakstrarútreiðslum hjá kommununi verður nýttur til almanna- og heilsumál og til barnaansing. Samstundis verða stórar íløgur gjørdar í út- og nýbygging á eldraøkinum, eins og í bygningar á útbúgvingarøkinum, har kommunan varðar av skúla- bygningunum. Meginparturin av øllum starvsfólkunum í Tórshavnar kommunu starvast á tænaðuøkinum.

Her lýsa vit grundarlagið undir evninum Tænaðuøkið.



Børn og ung

- Kvøldskúlin
- Skúli
- Frítíðarskúli
- Dagstovnur

6.4.1 BØRN OG UNG

Barna- og ungdómsøkið er eitt tað størsta í allari kommunalu fyrisitingini. Økið fevnir um alt frá vøggustovu og barnagarði, frítíðarskúla, fólkaskúla, ungdómstilboð, barnavernd og barnatannrøkt.

Tórshavnar kommuna vil á hesum økinum veita bestu karmar, soleiðis at øll børn fáa eina tryggja og mennandi byrjan upp á lívið, bestu karmar til frálæru í skúlaaldri og frítíðartilboð, sum eru við til at skapa trivnað millum børn og ung í kommununi.

Barnaansing og frítíðarskúli

Ein stórur partur av virkseminum hjá Tórshavnar kommunu er at bjóða dagtilboð til børn og ung í kommununi. Størsti parturin av hesum er dagstovnapláss, sum fevnir um øll børnini undir skúlaaldur, og um frítíðarskúla til børn frá forskúlaaldri til og við 3. flokki.

Í Tórshavnar kommunu eru íalt 29 dagstovnar, sum eru skipaðir við vøggustovu og/ ella barnagarðsstovum. Harafturat eru 9 frítíðarskúlar til børn til og við 3. flokki. 38 stovnar við børnum frá 0 árum til og við 3. flokki. Í Skúlanum á Argjahamri, Skúlanum á Fløtum og Skúlanum við Løgmannabreyt eru frítíðarskúlar í bygningunum.

Á hesum stovnum eru tilsamans:

- 616 vøggustovupláss
- 1213 barnagarðspláss
- Umleið 800 børn í frítíðarskúla
- Umleið 5-600 í ungdómstilboð

Dagstovnaøkið hevur verið í stórari menning síðan aldarskiftið, og eru dagstovnarnir í kommununi vorðnir nógv fleiri í tali. Málið fyri framhaldandi at menna dagstovnaøkið er, at øll børn í Tórshavnar kommunu fáa eitt gott og mennandi námsfrøðiligt tilboð. Har børn og ung skulu hava móguleika at menna síni skapandi evni, sína undran og sítt forvitni.

Tá nýggj øki verða skipaði til býarvøkstur, eiga hóskaði øki at verða lögð av til almannagagnlig endamála, eitt nú til dagstovnar. Miðað eigur at verða eftir, at dagstovnatørvurin kann verða nøktaður í nærøkinum, í samsvari við deplabygnaðin í kommununi (sí Deplabygnaður undir evninum Fólki og bústaðir).

Talið av børnum í Tórshavnar kommunu er grundarlagið undir ráðleggingini og menningini av kommunalu tilboðunum fyri børn og ung tey komandi árin. Tí eigur áhaldandi at verða mett um tørvin á dagstovnaplássum frameftir (sí eisini næsta brot um framtíðar tørv á dagstovnum).

Her er eitt yvirlit yvir núverandi stovnar og stovnspláss í Tórshavnar kommunu:

YVIRLIT YVIR DAGSTOVNAR

Dagstovnar:

- Býlingshúsið á Norðasta Horni
- Býlingshúsið á Ternuryggi
- Býlingshúsið í Maritugøtu
- Býlingshúsið Inni á Gøtu
- Býlingshúsið millum Gilja
- Býlingshúsið undir Brúnni
- Býlingshúsið undir Fjalli
- Býlingshúsið Vesturi á Flat
- Dagstovnurin á Argjum
- Dagstovnurin á Hamrinum
- Dagstovnurin á Velbastað
- Dagstovnurin Birkilund
- Dagstovnurin Flatnagarður
- Dagstovnurin í Hoyvík
- Dagstovnurin í Løkjatúni
- Dagstovnurin í Øksnagerði
- Dagstovnurin Kura
- Dagstovnurin Kurla
- Dagstovnurin Látrið
- Dagstovnurin Lítiskógur
- Dagstovnurin Sólareygað
- Dagstovnurin við Landavegin
- Dagstovnurin við Løgmannabreyt
- Dagstovnurin við Velbastaðvegin
- Dr. Ingridar Meinigheitsbarnagarður
- Fríðriksgarður
- Lonirnar í Hoydølum (fyribils)
- Miðstovnurin í Gundadali
- Sankta Josef's Barnagarður

Frítíðarskúlar

- Frítíðarskúlin á Argjahamri
- Frítíðarskúlin í Badmintonhøllini
- Frítíðarskúlin í Hoyvík
- Frítíðarskúlin Sankta Frans
- Frítíðarskúlin Smílibýlið
- Frítíðarskúlin Spírín
- Frítíðarskúlin við Botnána
- Frítíðarskúlin við Løgmannabreyt
- Frítíðarskúlin í Kongagøtu / Skúlin á Fløtum

Framtíðar tørvur á dagstovnum

Talið av børnum í Tórshavnar kommunu er grundarlagið undir ráðleggingini og menningini av kommunalu tilboðunum fyri børn og ung tey komandi árin. Tí eigur áhaldandi at verða mettt um tørvun á ansingarplássum frameftir.

Í árunum 2016 og 2018 eru serliga nógv børn komin afturat yngsta aldursbólkinum frá 0-6 ár. Frá at vera 1.900 børn í aldursbólkinum tann 1. januar 2016 øktist talið til 2.142 børn 1. januar 2019. Hava sæst eisini aftur á dagstovnunum, har flestu stovnarnir í Tórshavnar kommunu eingi tøk pláss høvdu í 2019.

Útbyggingar eru tí settar í verk til tess at nækta tørvun á ansingarplássum frameftir. Útbyggingarnar fevna bæði um víðkan av verandi dagstovnum og um bygging av nýggjum dagstovnum. Harumframt eru fyrbilsloysnir funnar við eitt nú Lonunum í Høydølum, ið geva neyðugu ansingarplássini, meðan arbeitt verður við at víðka verandi stovnar.

Við teimum útbyggingum á dagstovnaøkinum, ið eru settar út í kortið í 2020 og 2021, verður mettt, at tørvunin á dagstovnaplássum verður næktaður í nøkur ár framyvir. Tó er áhaldandi neyðugt at tryggja, at nóg mikið av plássum eru til at kunna bjóða øllum børnum í kommununi dagstovnapláss.

Til tess at meta um framtíðar tørvun á dagstovnum í Tórshavnar kommunu er neyðugt at hyggja at burðatølum og fólkaflýtingum. Stórir fólka-vøkstur hevur verið í Tórshavnar kommunu seinastu árin. Eins og lýst er undir Fólki og bústaðir, verður eisini roknað við lutfalsliga stórum fólka-vøkstri í Tórshavnar kommunu komandi árin. Hetta sæst og fer væntandi at síggjast í burðatølunum tey komandi árin.

Stór sveiggj eru í burðatølunum fyri Tórshavnar kommunu, men síðani 2011, tá burðatalið í Tórshavnar kommunu var lægst, sær út til, at burðatølini eru vaksandi.

Hartil kemur, at stór tilflyting eisini er til kommununa, og at hetta eisini merkist í minstu

Føðitøl fyri Tórshavnar kommunu

Ár	Livandi fødd í Tórshavnar kommunu	Livandi fødd í Tórshavnar kommunu / mánað
2015	251	20,9
2016	304	25,3
2017	265	22,1
2018	295	24,6
2019	298	24,8

Kelda: Hagstova Føroya

árgangunum, har í miðal millum 5 og 13 børn eru lögst afturat hvørjum árgangi millum 0 og 6 ár í árunum 2013-2019. Sostatt hava fleiri árgangir síðani 2015 talt oman fyri 300 børn, og tað legst afturat á hvørjum ári.

Við einari varligari framrokning av hagtølunum, har mettt verður um talið á føddum, og har mettt somuleiðis verður um tilflytingina, verður roknað við, at tørvunin á ansingarplássum verður støðugur, men nøkulunda javnt vaksandi tey komandi árin.

Tí verður roknað við, at tær útbyggingar, sum eru settar út í kortið í 2020, kunnu nækta tørvun í nøkur ár frameftir, men at neyðugt kann eisini verða við fleiri dagstovnum og/ella útbyggingum av teimum stovnum, ið longu eru.

- ROKNAÐ VERÐUR EISINI VIÐ LUTFALSLIGA STÓRUM FÓLKAVØKSTRI Í TÓRSHAVNAR KOMMUNU KOMANDI ÁRINI. HETTA SÆST OG FER VÆNTANDI AT SÍGGJAST Í BURÐATØLUNUM TEY KOMANDI ÁRINI.

Fólkaskúlaekið

Í Tórshavnar kommunu eru í dag 10 kommunalir fólkaskúlar og tveir frískúlar. Hesir rúma øllum skúlabørnum í kommununi, og seinastu 10 árin hava í miðal verið 2.975 børn í fólk- og frískúlunum í Tórshavnar kommunu.

Roknað verður við, at í mesta lagi kunnu útivið 3.500 næmingar rúmast í fólkaskúlunum í Tórshavnar kommunu. Tó er talan tá meira um eitt hugsað ovara mark, heldur enn hvussu nógvir næmingar í roynd og veru rúmast. Tann praktiska avmarkingin liggur í, hvussu nógvir næmingar í mesta lagi rúmast í hvørjum árgangi. Har verður roknað við, at í mesta lagi 351 næmingar rúmast í hvørjum árgangi, áðrenn tørvur verður á meira plássi til fleiri flokkar.

Fólkaskúlarnir í kommununi eru bæði av eldri og av nýggjari slagi. Seinastu árin hevur Tórshavnar kommuna gjørt stórar íløgur í byggingina av Skúlanum á Fløtum. Hetta er ein nýggjur og framkomin fólkaskúli, sum fer at hýsa børnum, sum í fleiri ár hava verið spjadd í ymsar bygningar í kommununi. Undan hesum eru nýggir stórir skúlar bygdur á Argjahamri og við Løgmannabreyt. Eisini eru onkrir av skúlunum útbygdur og dagførdur, eitt nú Eysturskúlin og

Skúlin í Kollafirði. Fleiri dagføringar og neyðugar umvælingar standa eisini fyri framman. Fremstir í røðini eru Hoyvíkar skúli og Sankta Frans skúli.

Til tess at skipa bestu karmarnar til frálæru og trivnað í fólkaskúlanum, er neyðugt áhaldandi at meta um plásstørvin á fólkaskúlaekinum, eins og hugt verður eftir skúlabygnaðinum í kommununi.

Kring nakrar av skúlunum í kommununi eru ferðslu-, atkomu- og parkeringsviðurskiftini ónøktandi, eins og skúlagarðarnir eru tað. Skúlagarðarnir verða so við og við dagførdur, so uttandura økini verða meira kveikjandi og stimbrandi fyri næmingarnar og verða góðir karmar um spæl og rørslu umframt at vera eitt uttandura læringarrúm.

Tá nýggj øki verða skipaði til býarvøkstur, eiga hóskandi øki at verða lögð av til almannagagnlig endamál, eitt nú til skúlar. Miðað eigur at verða eftir, at fólkaskúlatilboð eru í nærøkinum, í samsvari við deplabygnaðin í kommununi (sí Deplabygnaður undir evninum Fólk og bústaðir).

Her er eitt yvirlit yvir fólkaskúlar og frískúlar í Tórshavnar kommunu, sum eisini visir, hvussu nógvir næmingar í mesta lagi rúmast í hvørjum árgangi og í hvørjum skúla:

Mesta næmingatal í fólkaskúlum og frískúlum í Tórshavnar kommunu

Næmingatal	Forskúli	1. árg.	2. árg.	3. árg.	4. árg.	5. árg.	6. árg.	7. árg.	8. árg.	9. árg.	10. árg og Serfl.	Tils.
Eysturskúlin		48	48	48	48	48	48	48	72	72	220	700
Hoyvíkar skúli		48	48	48	48	48	48	48	48	48		432
Kollafjarðar skúli		20	20	20	20	20	20	20	20	20		180
Sankta Frans skúli	48	48	48	48	48	48	48	48				384
Skúlin á Argjahamri	48	48	48	48	48	48	48	48	48	48		480
Skúlin á Fløtum	72	72	72	72	72	72	72	72	120	120	120	816
Skúlin við Løgmannabreyt		48	48	48	48	48	48	48	48	48		432
Frískúlin Lítliskúli	18	18	18	18	18	18	18					108

Næmingatal	Forskúli	Yngsti bólkur	Mið bólkur	Elsti bólkur	Tils.
Kaldbaks skúli		20	10	20	50
Nólsoyar skúli	6	16	18		40
Velbastaðar skúli		20	20	20	60
Frískúlin í Havn					

Framtíðar tørvur á skúlaøkinum

Á skúlaøkinum merkist eisini, at fólkatalið í Tórshavnar kommunu hevur verið støðugt vaksandi í fleiri ár. Sambært tølum frá Hagstovu Føroya var talið á børnum í skúlaaldri í kommununi stórt sæð óbroytt millum 2009 og 2015. Frá 2016 og fram til 2019 eru børnini í skúlaaldri vorðin eitt vet fleiri. Væntast kann eisini, at skúlabarnatalið fer at vaksa eitt vet komandi árin, so hvørt sum stóru árgangirnir, sum í dag eru á dagstovnaøkinum, gerast eldri og røkka skúlaaldri.

Samstundis síggja vit, at burðatalið í Tórshavnar kommunu er kvinkað spakuliga uppeftir seinastu árin eftir fleiri ár í minking, og at árgangirnir tí kunnu væntast at vera um somu stødd ella størri komandi árin, alt eftir hvussu til- og fráflytingin í kommununi er. Tískil er áhaldandi neyðugt at tryggja, at nóg mikið av pláss er til at hýsa øllum skúlanæmingum í Tórshavnar kommunu.

Vaksandi næmingatal í fólkskúlunum í Tórshavnar kommunu kann hava avbjóðingar við sær á skúlaøkinum. Við stóði í framrokning av skúlabarnatalinum komandi 12 árin ber til at síggja, at avbjóðingar kunnu vera við pláss í skúlunum longu í 2021.

Í grunddeildini (1.- 3.fl.) og miðdeildini (4. – 7.fl.) er í mesta lagi pláss til 312 næmingar í hvørjum árgangi í Havn, á Argjum og í Hoyvík. Tá er roknað við 13 sporum í skúlunum í hesum øki. Haraftrat koma skúlarnir í bygdunum og báðir frískúlarnir, sum hava árgangir til og við 6. flokki.

Frá 2021 verður roknað við, at næmingatalið í nøkrum árgangum frá 1.- 7. fl. verður so mikið høgt, at tað verður neyðugt at útvega fleiri høli. Hetta tí at fleiri stórir árgangir koma í skúlaaldur, umframt at næmingar leggjast afturat í verandi stóru árgangum. Tí kann verða neyðugt at útvega fleiri høli. Hetta kann vera við fyribilshølum, um talan er um óvanliga stórar árgangir. Verður

talán um varandi vøxtur, verður hinvegin neyðugt at meta, um neyðugt eisini verður at byggja skúlar út.

Í hádeildini (7. – 9. fl.) er í mesta lagi pláss til 351 næmingar í hvørjum árgangi. Tá er roknað við 15 næmingum í Kollafjarðar skúla og 24 næmingum í 14 sporum í øllum hinum flokkunum.

Í hádeildini kunnu avbjóðingar vísa seg frá 2022 og fram. Er talán um nakrar fáar stórar árgangir, kann hetta loysast við at hava fyribilshøli, sum verða brúkt til skúla eitt tíðarskeið, meðan trýstið er størst. Verður talán um varandi vøxtur, kann gerast neyðugt við útbyggingum av verandi skúlum.

Til tess at kunna nøkta framtíðar tørvin á skúlaøkinum er hóskandi at leggja eitt sindur av eyka øki av kring nakrar av verandi skúlabygningum. Hetta er neyðugt fyri í framtíðini at kunna víðka útiøki, betra atkomu-, ferðslu- og parkeringsviðurskipti og til at byggja út til skúla-, frítíðarskúla- ella frítíðarendamál.

Ítøkiliga er stóðan kring nakrar av skúlunum henda:

Skúlin á Argjahamri

Tørvur er á at leggja uppfyri til møguliga víðkan av skúlagarðinum ella annan tørv niðan í hagan.

Skúlin við Løgmannabreyt

Tørvur er á at leggja eitt øki eystanfyrir parkeringsøkið av til framtíðar endamál, so sum at víðka útiøkið, størri parkeringsøki ella framtíðar útbyggingar av skúlanum, eitt nú við forskúlaflokki.

Hoyvíkar skúli

Arbeitt verður við at gera byggiskrá fyri høvuðsumvæling og útbygging av skúlanum. Møguleiki er ikki fyri at útvega meira lendi til skúlan, og tí er neyðugt at kanna aðrar møguleikar í økinum, t.d. flyting av parkeringsøki v.m.

- TIL TESS AT KUNNA NØKTA FRAMTÍÐAR TØRVIN Á SKÚLAØKINUM ER HÓSKANDI AT LEGGJA EITT SINDUR AV EYKA ØKI AV KRING NAKRAR AV VERANDI SKÚLABYGNINGUM, TIL VÍÐKAN AV YMSUM HENTLEIKUM.

Eysturskúlin

Møguligar útbyggingar í framtíðini, sum kunnu avloysa fyribilsloysnir, kunnu gerast í økjum nærhendis Eysturskúlanum. Øll Lützenstrøð er ognartikin til Eysturskúlan, og kunnu framtíðar útbyggingar tískil gerast á trøðni. Hetta krevur tó at Eysturvøllur verður fluttur.

Sankta Frans skúli

Innan nøkur ár verður væntandi farið undir høvuðsumvæling og útbygging av skúlanum. Tørvur er á betri parkeringsviðurskiptum.

Velbastaðar skúli

Við støði í komandi viðgerðini av skúlabygnaðinum í kommununi er hóskandi at leggja eina framtíðar ætlan fyri skúlan. Eitt nú húsast skúlin lutvíst í barakkum, eins og parkeringsviðurskiptini ikki eru nøktandi.

Nólsoyar skúli

Lendið kring skúlan er nøktandi, men ynski eru frammi um eina høll eystanfyrri skúlan, har kommunan eigur nakað av lendi.

Kaldbaks skúli

Tórshavnar kommuna hevur keypt lendi vestanfyrri skúlan til bygging av eini fimleikahøll til skúlan. Farið er undir at gera byggiskrá og kann møgulig bygging ætlandi byrja í 2021.

Samstarv millum skúla og frítíðarskúla

Mentamáladeildin í Tórshavnar kommunu hevur ábyrgdina av skúlækinum, og Barna- og ungdomsdeildin hevur ábyrgdina av dagstovnaøkinum. Hesar deildirnar fylgja tveimum ymsum lógum, fólaskúlalógini og dagstovnalógini.

Barna- og ungdomsdeildin og Mentamáladeildin samstarva við at kunna gagnnýta bygningar betur, eitt nú við at fáa frítíðarskúlar og klubbtilboð inn í skúlar, har tað ber til.

Samstarvið er í samsvari við ætlanina um at tætta í býnum og við burðardyggja býarmening, har móguleikar eru at savna felagsvirksemi og samstundis leysgeva bygningar, sum kunnu fáa annað virksemi.

Sum heild eru móguleikar í at gagnnýta skúla-bygningarnar meiri enn í verandi støðu. Til ber at fáa størri kapasitetsnýtslu, og umsitingin fer at leggja seg eftir at betra um støðuna, soleiðis at tørvurin á øðrum bygningum minskar og samlaði fermetratørvurin kann minka.

Grundað á hetta hevur Tórshavnar kommuna sett í verk tvær leiðreglur um samstarvsskipan millum skúla og frítíðarskúla, sum ávikavist húsast í sama bygningi og sum ikki húsast í sama bygningi.

Ungdómstilboð

Sjey ungdómstilboð eru fyri børn frá 4. flokki upp til 18 ár. Hesi ungdómstilboðini bjóða børnum og ungum ymiskt skipað virkseml, so sum aktivitetir, útferðir, fyrilestrar, umframt eitt tilhaldsstað, har móguleiki er fyri at spæla borðspøl, telduspøl, playstation, at síggja film o.a.

Í umbúna er at skipa ungdómstilboð á Velbastað.

Ungdómstilboðini eru hesi:

- Margarinfabrikkin
- Barna- og Ungdómshúsið í Nólsoy
- Klubb 188
- Ungdómshúsið í Vesturbýnum
- Ungdómshúsið Flatnkrókur
- Úthangið
- Argjaskotið

Margarinfabrikkin

Margarinfabrikkin bjóðar børnum og ungum í Tórshavnar kommunu ymiskt skipað virkseml, so sum seiðaberg, matgerð, drama, yoga, hip hop, útferðir, fyrilestrar, húsakonsertir, kafekvøld v.m. Eisini eru borðspøl, telduspøl, playstation, filmur o.a., sum børnini og tey ungu tíma sera væl.

Margarinfabrikkin er seinnu árin vordin karmur um alt fleiri átøk fyri ung. Nevnast kunnu kór og samrøðubólkar. Barnafestivalur, Talent, Sement, Barnamentanardagurin um jóltíðir og Summarnám eru árlig afturvendandi tiltøk. Heilafabrikkin er ein verkætlan, sum byrjaði í september 2014. Hendan verkætlanin er ætlað børnum, sum hava trupult við at læra støddfrøði.

Barna- og Ungdómshús í Nólsoy

Ungdómshúsið í Nólsoy er eitt savningarstað fyri børn og ung í Nólsoy og er við til at styrkja samanhaldið í bygdini. Húsið hevur á leið somu tilboð sum hini ungdómshúsini í kommununi. Húsið er opið fyri teimum yngri seinnapartar kl. 13-18, og tey eldru eru í húsinum um kvøldarnar.

Klubb 188

Klubb 188 er tilboð ætlað ungdómi í Hoyvík. Opið er trý kvøld um vikuna. Klubb 188 húsast í hølunum hjá Fritíðarskúlanum í Hoyvík.

Ungdómshúsið í Vesturbýnum

Ungdómshúsið heldur til í Býlingshúsinum á Norðasta Horni og hevur opið trýggjar ferðir um vikuna. Tey flestu, sum ganga á kaféini, búa á Norðasta horni.

Ungdómshúsið Flatnkrókur

Flatnkrókur í Kaldbak læt upp 1. februar 2013. Virkseml er býtt upp, soleiðis at børn og ung í 4. - 8. flokki hittast mánakvøld og hóskvøld, meðan tey eldru hittast týskvøld og fríggjakvøld. Flatnkrókur húsast í dagstovninum Flatnagarði.

Úthangið

Úthangið er tilboðið til tey ungu í Kollafirði. Latið varð upp í 2016 fyribils tvey kvøld um vikuna, aldursbólkurin er frá fjórða flokki til 16-18 ár.

Argjaskotið

Ungdómstilboðið á Argjum byrjaði í juni 2018 undir navninum Argjaskotið. Opið er trý kvøld um vikuna. Ungdómshús á Argjum er tilboð til tey ungu á Argjum. Argjaskotið heldur til í skúla-bygninginum á Argjahamri.

➤ HØLISVIÐURSKIFTINI HJÁ BARNATANNRØKTINI ERU IKKI NØKTANDI. BETRI KARMAR MUGU TIL FYRI AT FRAMHALDANDI ARBEIÐIÐ Á BARNATANNLÆKNASTOVUNI KANN VERA NØKTANDI.

Barnaverndartænastan

Sosiala deild umsitur Barnaverndartænastuna. Størsti parturin av starvsfólkunum starvast við barnavernd burturav. Á Sosialu deild starvast sálarfrøðingar, familjuráðgevar og sosialráðgevar, umframt skrivstovufólk og ein deildarleiðara.

Barnaverndartænastan arbeiðir sambært lóg um Barnavernd. Barnaverndartænastan húsast á Sosialu deild hjá Tórshavnar kommunu.

Endamálið hjá Barnaverndartænastuni er at tryggja, at børn, sum liva undir viðurskiftum, ið kunnu skaða teirra heilsu og menning, fáa neyðuga hjálp og umsorgan í rættari tíð, og at hjálpa teimum at fáa ein tryggan uppvøkstur.

Harumframt fevnir barnaverndartænastan um eina familjustovu, ið burturav hevur til uppgávu at ráðgeva foreldrum, sum á ein ella annan hátt hava trupulleikar við børnunum ella sjálv hava tílíkar trupulleikar.

Barnaverndarstova Føroya er ein felagskommunalur stovnur, sum Tórshavnar kommuna eisini er ein partur av. Uppgávan hjá Barnaverndarstovuni er m.a. at ráðgeva barnaverndartænastunum kring landið og ráðgeva landsstýrismanninum í almannamálum í stevnumiðum á økinum. Barnaverndarstovan umsitur eisini fosturforeldraskipanina og savnar inn og umsitur hagtøl viðvíkjandi barnavernd. Harumframt umsitur Barnaverndarstovan Barnahúsið.

Barnatannrøktin

Barnatannrøktin arbeiðir sambært lóg um Barna- og ungdómstannrøkt. Barnatannrøktin hevur egnan leiðara við tilvísing til trivnaðarstjóran. Barnatannrøktin bjóðar øllum børnum og ungum frá 0 til 18 ár í Tórshavnar kommunu alla neyðuga tannrøkt. Tilboðið fatar bæði um vanligt eftirlit og viðgerð - og um tannrætting og skaðar. Kommunan rindar rakstur og lønir

Hølisviðurskiftini hjá barnatannrøktini eru ikki nøktandi. Eitt álit varð skrivað í 2008, har hølisviðurskifti v.m. verða lýst. Í álitinum stendur, at betri karmar mugu til fyri at framhaldandi arbeiðið á barnatannlæknastovuni kann vera nøktandi. Í álitinum verður mælt til, at alt virksemið innan barnatannrøktina verður skipað sum ein megintannlæknastova, har allar eindir í barnatannrøktini eru savnaðar.

Tannlæknastovan heldur til í Tórsögðu umframt í fyra øðrum støðum. Sertannlæknastovan er í Skúlanum við Løgmannabreyt. Sambært avtalu røkir tannlæknastovan eisini barnatannrøktina í Sandoyinni, har tannlæknastovan er í Meginskúlanum á Sandi.

Tískil mugu nýggj høli til barnatannrøktina setast á skrá. Uppskot er at staðseta nýggja tannlæknastovu á einum øki hjá kommununi úti á Fløtum, oman fyri Musikkskúlan. Ein fyrimunur við hesum er, at tannlæknastovan fer at vera tætt við fleiri skúlar umframt Glasir, har eisini stórt tal av næmingum undir 18 ár ganga.

6.4.2 HEILSA OG UMSORGAN

Í Tórshavnar kommunu er tað Heilsu- og umsorganarfyrisingin, ið umsitur alt eldraekið og heimatænastu til allar borgarar í kommununi. Økið fevnir um alt frá eldrabústovnum, heimarøkt, heimasjúkrarøkt, tilboð og tænastrur til fólka-pensjónistar, serflutningsskipan, , stuðulsskipan til tiltøk innan almanna- og heilsumál umframt fólkaheilsu. Afturat hesum hevur heilsu- og umsorganarfyrisingin um hendi øll figgjar-viðurskifti, dygdarmenning, at upptaka búfólk, at viðgera ansingarsamsýningar, at gera vegleiðingar av ymsum slag, at gera greiningar og hagtøl, svara kærur og umbønnum um innlit v.m.

Heilsu- og umsorganartænastan arbeiðir eftir løgtingslóg um heimatænastu, eldrarøkt v.m. er málsøkið eldrarøkt kommunalt ábyrgdarøki frá 1. januar 2015

Lógin ásetur, at kommunan skal veita borgarum við tørv á hjálp eina samskipaða heildartænastu. Endamálið við tænastruni er:

- a) At fyrirbyrgja sjúku
- b) At stimbra sálarligu og líkamligu heilsu og trivna borgarans
- c) At endurmenna mistan førleika
- d) At stimbra móguleika hins einstaka at klára seg sjálfvan
- e) At veita røkt og umsorgan

Lógin ásetur krøv til kommunurnar um at veita tænastrur, skipanir og tilboð.

Heilsu- og umsorganartænastan er, umframt yvirskipaða umsiting við heilsu- og umsorganarstjóra, skipað í trimum eindum við hvør sínum leiðara, harav tvær eindir eru røktareindir, og triðja eindin er Heilsuhúsið.

Røktareindirnar eru búeindir við á leið 220 plássum tilsamans. Talan er um:

- 203 røktarbúpláss
- 11 umlættingarpláss
- 5 pláss til samdøgursrehabilitering

Í Heilsuhúsinum eru øll tilboð og tænastrur til heimabúgvandi skipað, tað verið seg heima- og sjúkrarøkt til heimabúgvandi borgarar, visitatiún, fyrirbyrgjandi heimavitjan til borgarar eldri enn 75 ár, dagtilhald fyri fólk við demenssjúku, virkis- og venjingarstovur, og tilhaldini í Tórsgøtu, Nólsoy og Kollafirði. Viðgerðarstovan hjá heimasjúkrarøktarfrøðingunum, og tær tvørgangandi tænastrur, ið ergo- og fysioterapeutar veita, eru eisini stað-settar í Heilsuhúsinum.

Heilsu- og umsorganartænastan skal røkja tær uppgávur, sum álagdar eru kommununi sambært lógini um heimatænastu, eldraekt v.m. og sam-svarandi politisku málsetningum býráðsins í "Virkin og vakin alt lívið".

Virkisøkið er í ávísan mun uppgávustýrt og skipað í toymir, har kjarnuuppgávan er at veita eina sam-skipaða heildartænastu til borgarar, ið hava tørv á røkt, umsorgan og rehabilitering, við virðing fyri tí einstaka og teirra avvarðandi. Endamálið er at

samskapa og samskipa tvørgangandi og tvørfakligar tænastr og tilboð innan allan bygnaðin.

Røktarheimini og eldrasambýlini í Tórshavnar kommunu eru hesi:

Boðanesheimið

Boðanesheimið hevur 64 búpláss, harav eru 16 búpláss til fólk við demenssjúku, 41 búpláss til fólk við røktartørvi, og 7 stuttíðarpláss, harav 5 verða nýtt til samdøgursrehabilitering og 2 til umlætting. Tá nýggi Umlættingar- og Rehabiliteringsdepilin (URD) verður liðugur í 2020 (sí brot um útbyggingar á eldraðkinum), verða tey 7 stuttíðarplássini á Boðanesheiminum gjørd um til føst búpláss.

Lágargarður

Lágargarður hevur 48 búpláss, harav eru 16 búpláss til fólk við demenssjúku, 30 búpláss til fólk við røktartørvi, og 2 stuttíðarpláss, ið verða nýtt til umlætting. Tá URD verður liðugur í 2020 (sí brot um útbyggingar á eldraðkinum), verða tey 2 stuttíðarplássini á Lágargarði gjørd um til føst búpláss.

Tjarnargarður

Tjarnargarður hevur 34 búpláss, harav eru 10 búpláss til fólk við demenssjúku, og 24 búpláss til fólk við røktartørvi. Tann ovari parturin av Tjarnargarði verður í lètuni um- og útbygdu, soleiðis at 7 umlættingarpláss afturat verða til fólk við demenssjúku. Ovari parturin av Tjarnargarði verður tá skipaður sum demensdepil (sí brot um útbyggingar á eldraðkinum).

Ellisheimið hevur 25 búpláss til fólk við røktartørvi.

Eldrasambýlið í Kollafirði hevur 7 búpláss til fólk við røktartørvi.

Eldrasambýlið oman Hoydalar hevur 9 búpláss til fólk við røktartørvi.

Eldrasambýlið oman Mattalág hevur 9 búpláss til fólk við demenssjúku.

Umlættingarheimið hevur 7 stuttíðarpláss, ið verða nýtt til umlætting.

Framtíðar tørvur á eldrarøkt

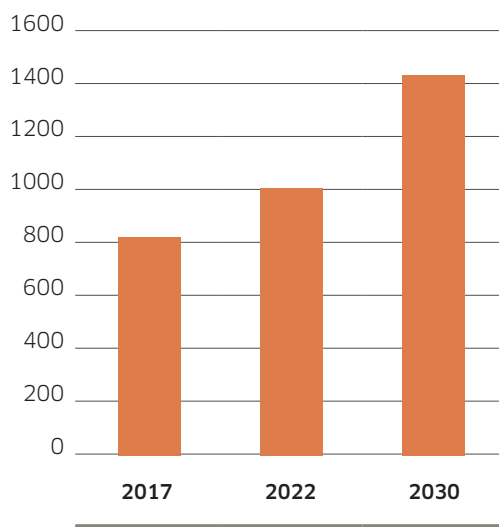
Ein av størstu avbjóðingunum fyri framman hjá Tórshavnar kommunu er økt trúst á eldrarøktina.

Tað eru fleiri avgerandi tættir, ið ávirka tørvin á búplássum til eldri. Eitt er fólkaføðiligu broytingarnar, sum vísa, at vit verða lutfalsliga nógv fleiri eldri í mun til yngri í komandi árum. Mett verður, at talið á fólki 80 ár og eldri fer næstan at tvíaldast næstu 10 árin, samstundis sum færri fólk eru í arbeiðsførum aldri. Í 2015 vóru 5 fólk í arbeiðsførum aldri fyri hvørt fólk í pensjónsaldri, í 2030 verða væntandi 3 fólk í arbeiðsførum aldri fyri hvønn borgara í pensjónsaldri.

Grundað á fólkaføðiligu gongdina verður arbeitt miðvíst við at tillaga eldraøkið eftir tørv. Sum liður í tí lutfalsliga vaksandi talinum av eldri í Tórshavnar Kommununi hevur kommunan lýst tørv og móguleikar sum grundarlag fyri at gera langtíðarstrategi til tess at útvega hóskaði íbúðir og røktarbúpláss til eldri komandi 30 árin, sí eisini "Frágreiðing um framtíðartørvin á búplássum til eldri í Tórshavnar Kommununi, 2016."

Sambært fólkaføðiligu gongdini hjá Hagstovu Føroya fyri Tórshavnar kommunu fer talið á borgarum, sum eru 80 ár ella eldri, nærur at tvíaldast. Í 2017 vóru tað beint oman fyri 800 fólk í Tórshavnar kommunu, sum vóru 80 ár ella eldri. Í 2022 væntast hetta talið at fara upp um 1000 fólk, og tá hugt verður fram til ár 2030, væntast vit at vera oman fyri 1400 fólk, sum eru 80 ár ella eldri.

Framskriving av fólki, ið eru 80 ár ella eldri



Kelda: "Frágreiðing um framtíðartørvin á búplássum til eldri í Tórshavnar kommunu, 2016"

Vitandi at vit gerast fleiri eldri og færri yngri borgarar, er neyðugt at finna nýggjar hættir at leggja arbeiðið til rættis. Tað er neyðugt at ganga nýggjar leiðir, so tað tilfeingi, sum er til eldraðkið, verður brúkt mest nøktandi fíggarliga, bygnaðarliga og starvsfólkliga.

Annar avgerandi tåttur er heilsustøðan hjá okkara eldru, og um vit verða frískari ella verri fyri. Aldurin er í sær sjálvum ikki avgerandi fyri, um tørvur er á røktarbúplássi, men hinvegin hvussu stóran røktartørv ein borgari hevur. Heilsu-umsorganartænastan arbeiðir miðvíst við fyribygging, heilsufremjan og rehabilitering. Endamálið er at hjálpa borgarum, soleiðis at til ber at vera virkin sum longst og hava sum minst tørv á hjálpi. Tað verður gjørt við fyrbyggingandi,

heilsufremjandi og rehabiliterandi átøkum. Slík átøk betra heilsustøðuna og lívsgóðskuna hjá borgarum og minka um trýstið á eldraðkið.

Bústaðarmøguleikar hjá eldri eru eisini ein avgerandi tåttur. Tørvur er á øðrvísi bústaðarbygging í mun til tørv hjá teimum, sum í dag fáa tænastru frá Heilsu- og umsorganartænastuni. Fleiri eldri ynskja sær ein minni bústað enn sethús, umframt at Heilsu- og umsorganartænastan eisini sær ein stóran tørv á íbúðum, sum liggja í tilknýti til bústovnar ella hava tænastru til eldri knýttar afturat. Eitt nú kunnu eldraíbúðir geva fólki móguleika at búgva longur í egnum heimi. Eisini kunnu vanligar íbúðir vera eitt gott og minni krevjandi alternativ til sethús.

Ein annar avgerandi tåttur fyri framtíðar tørv hjá eldrarøkt eru verkætlanir, ið snúgva seg um vælferðartøkni. Ymsar verkætlanir eru í gongd hesum viðvíkjandi, og úti í heimi er vælferðartøkni eitt skjótt vaksandi øki. Tí kunnu nýbrot innan vælferðartøkni eisini hjálpa okkara eldru at megna at vera heima sum longst, og kann tað vera við til at minka um tørv hjá røktarbúplássum.

Tað skerst tó ikki burtur, at tað er trýst á eldraðkið, og at fólkaførðiligu broytingarnar í samfelagnum tala fyri, at tørvur hjá eldrarøkt fer at økjast.

Útbyggingar á eldraðkinum

Meðan arbeið verður við at minka um trústið á eldraðkið við fyrirbyggingu átökum, tilboðum til eldri og øðrvísi bústaðarbygging, verður eisini tørvur á útbyggingum á eldraðkinum. Tí arbeiðir Tórshavnar kommuna stöðugt við at útbyggja og menna eldraðkið.

Býráðið hevur samtykt og er farin undir at byggja ein umlættingar- og rehabiliteringsdepil í Hoyvík, ið væntandi verður liðugur á heysti 2020.

Býráðið hevur samtykt og er farin undir eina út- og umbygging av eldra partinum av Tjarnargarði, við útbyggingini av Tjarnargarði veksur verandi tal av plássum frá 10 uppí 17 pláss í eldra partinum.

Harumframt hevur býráðið samtykt at seta í gongd fyrireikandi arbeiði at byggja eitt nýtt røktarheim við 64 búplássum og 16 atknýttum røktaríbúðum.

Ætlanin er at samla eldraðkið í Kollafirði í ein eldradepil.

URD - Umlættingar- og rehabiliteringsdepilin í Hoyvík

Umlættingar- og rehabiliteringsdepil í Hoyvík, nevnd URD, verður væntandi liðugur á heysti 2020. Nýggi umlættingar- og rehabiliterings-

depilin URD er hugsaður sum ein depil, har mestsum øll umlætting og samdøgurs-rehabilitering í Heilsu- og umsorganartænastuni fer fram. Samstundis verður møguligt at flyta verandi umlættingar- og samdøgursrehabiliteringspláss av Lágargarði og Boðanesheiminum, og sostatt leggja hesi plássini um til føst búpláss.

Tá URD verður tikið í nýtslu veksur talið av stuttíðarplássum í Heilsu- og Umsorganartænastuni úr 16 plássum upp í 27 pláss.

Stuttíðarplássini eru ætlaði heimabúgvandi borgarum, ið hava tørv á røkt og rehabilitering alt samdøgríð í eitt tíðarskeið, fyri at tey kunnu vera heima og megna sín gerandisdag.

Umframt at vera týðandi tilboð til borgararnar, hava enn fleiri stuttíðarpláss til umlætting og rehabilitering stóran skipanarlígan týðning fyri skipan av samlaðu heimatænastuni, harundir starvsfólkatørv, eins og at tørvurin á nýggjum røktarheimsplássum verður tálmaður.

Út- og umbygging av Tjarnargarði

Býráðið hevur samtykt eina út- og umbygging av eldra partinum av Tjarnargarði.

Ætlanin er at gera Tjarnargarð til ein demensdepil. Hugsanin við at gera ein demensdepil er, at borgarar við demenssjúku, sum verða knýttir til depilin, fáa nøktandi tilboð til teirra tørv á einum stað. Tað vil siga, at borgarin

> UMLÆTTINGARPLÁSS ERU EISINI STUTTTÍÐARPLÁSS TIL ELÐRI FÓLK, SUM BÚGVA HEIMA, MEN ERU ILLA FYRI. TEY KOMA TIL UMLÆTTING FYRI AT LÆTTA UM HJÁ AVVARÐANDI.

við demenssjúku kann fáa dagtilhald, kvøldtilhald, vikuskiftistilboð, umlætting, venjingar og búpláss á sama stað. Hetta er ein fyrimunur fyri borgarar við demensi, tí umhvørvið og starvsfólkini eru kend, og tað skapar tryggleika fyri tann demenssjúka.

Demensdepilin hevur tann fyrimun, at tilboðið til tann demenssjúka kann skipast munandi smidligari og alt eftir sjúkugongdini, har byrjast kann við tilboði um dagtilhald, fyri síðan at seta hetta saman við tilboði um umlætting í styttri og longri tíðarskeið og síðan seinni fáa fast búpláss, og alt hetta er í sama bygningi.

Út- og umbygging av Tjarnargarði væntast at vera liðug við árslok 2020.

Dagtilboð og tilhald til eldri

Fólkapersjónistar í Tórshavnar kommunu hava møguleika fyri at luttaka í einum fjøltáttaðum virkseimi, við fyribyrgjandi og heilsufremjandi tilboðum. Trý tilhald og fyra skipað dag- og kvøldtilboð eru undir Heilsuhúsinum. Til ber hjá øllum at koma í tilhaldini, meðan neyðugt er at søkja um at sleppa í skipaðu dag- og kvøldtilboðini.

Tey trý tilhaldini eru Tilhaldi í Tórsgøtu, Tilhaldi í Nólsoy og Tilhaldi millum Bóla, ið er staðsett í Kollafirði. Endamálið við tilhaldunum er at við-

virka til at varðveita og menna heilsuna hjá fólkapersjónistum, at øll skulu kenna seg væl, fáa nýtt síni evnir og førleikar, læra og hava tað stuttligt.

Tey fyra dag- og kvøldtilboðini undir Heilsuhúsinum eru Stjørnulon og Tjarnarløn, ið eru til fólk við demenssjúku, og virkis- og venjingarstovurnar, ið eru til fólk við niðursettum líkamligum ella sálarligum virkisførleika, ið hava tørv á sosialari samveru, umsorgan og røkt. Tilboðini verða veitt eldri borgarum, ið hava tørv á einum skipaðum tilboði.

Endamálið við dag- og kvøldtilboðunum er at varðveita og stuðla førleikunum hjá brúkarunum. Í tilboðunum er samveran tað týðningarmesta. Dentur verður lagdur á heilsustimbran og fyribyrging, og at allir borgarar skulu kenna seg sum part av felagsskapinum. Í dagtilboðunum verður dentur lagdur á rørslu, kost og virkseimi.

Eldratænastan

- Heilsuhús
- Eldrasambýli
- Ellis- og røktarheim
- Tilhald
- Umlættingarheim
- Dagtilboð



Eldraíbúðir

Tó at tey flestu ynskja at liva í egnum húsum sum longst, ynskja fleiri eldri borgarar eisini aðrar og smærri bústaðarmøguleikar, t.d. leigu- ella eigaraíbúðir. Tí arbeiðir Tórshavnar kommuna eisini í býarskipanarligum høpi við at gera ein meira fjølbroyttan bústaðarmarknað, har ynskiligt er, at eitt størri lutfall av bústøðunum í kommununi eru íbúðir.

Hetta kann eisini vera eldraíbúðir, ið eru knýttir at einum eldradepli, haðani móguleiki er at fáa ávísar tænastr. Sambært løgtingslóg um heimataænastu, eldrarøkt v.m. eru móguleikar nú eisini fyri, at kommunurnar kunnu seta á stovn eldraíbúðir at leiga út til borgarar, ið eru 3 ár frá fólkapensjónsaldri og eldri.

Tórshavnar kommuna sær ein fjølbroyttan bústaðarmarknað og eldraíbúðir sum ein týðningarmiklan lið í at tryggja øllum borgarum góð og virðilig eldraár. Ynskiligt er, at valmøguleikin hjá eldri borgarum ikki einans er millum at búleikast í sethúsum ella á røktarheimi.

Átøk á eldraøkinum

Tórshavnar kommuna arbeiðir støðugt við at menna tilboðini og tænastrnar á eldraøkinum. Hetta fevnir eisini um at finna nýggjar hættir og nýggja tøkni, ið kunnu betra um tænastrna. Hetta er samstundis neyðugt til tess at tryggja øllum nøktandi tænastru og tryggjeika, samstundis sum tað kann taka broddin av tørvinum eftir eldra-búplássum.

Vælfærdartøkni

Eitt átaksøki hjá kommununi er vælfærdartøkni. Vælfærdartøkni skal nýtast soleiðis, at hon kemur øllum til góða, bæði brúkararum og starvsfólkunum. Við tekniskum hjálpartólum ber til at lætta um arbeiðsuppgávarnar hjá starvsfólkunum, samstundis sum borgarin gerst meira sjálvbjargin og minni tengdur at hjálpi frá tí almenna. Tað er vandi í hvørjari vælfærd, og tí er eisini umráðandi alla tíðina at samskifta og endurskoða etisku áskoðanina í at nýta vælfærdartøkni. Ein strategiskur leistur skal gerast fyri vælfærdartøkni á eldraøkinum.

Samskipa heilartænastr

Tórshavnar kommuna leggur seg eftir at veita eina samskipaða heilartænastru til borgaran. Ein vegur at røkka hesum málið er at skipað tænastrurnar í eindir. Heilsu- og umsorganartænastran er skipað í trýggjar eindir. Frameftir verða eindirnar deildar upp í eina røktareind, eina demenseind og eina eind, ið veitir tilboð og tænastru til heima-búgvandi.

Demenseindin verður skipað í deplum, har eitt ávíst tal av brúkarum verða knýttir at. Hvør depil hevur øll tilboð, soleiðis at brúkarin ikki skal flyta millum stovnar og eindir. Tað merkir, at búpláss, umlætting, dagtilhald, kvøldtilhald, náttartilhald, venjing og so framvegis verða øll knýtt til

einstaka depilin. Hetta ger, at borgarin kennir seg aftur. Ofta byrjar tilgongdin við tilboði um dagtilhald. Borgarin kann tá fáa tilboð um umlætting í sama umhvørvi, sum dagtilhaldið er. Fær borgarin tørv á búplássi, kemur hann á búpláss á deplinum, ið hann er knýttur at.

Til hesar deplar kunnu byggjast eldraíbúðir, sum kunnu fáa tænastrá frá eindunum.

Ein eldradepil skal byggjast í Kollafirði, sum rúmar øllum funktiónum, sum nevnt omanfyri. Samstundis verður eldrasambýlið í Kollafirði niðurlagt.

At skipa eldraekið í Tórshavnar kommunu í eindir gevur størri smidleika til at veita rætta tilboðið, og gevur betri heildartænastrá. Avbjóðingin er at skipa og byggja soleiðis, at eindirnar hava smáar deplar, sum tó eru nóg stórir til at geva rakstrarligar fyrimunir.

Búpláss til yngri borgarar við demenssjúkum

Tórshavnar kommuna hevur skildu at veita búpláss til borgarar við demenssjúku, ið eru yngri enn 67 ár.

At hava búpláss til yngri borgarar við demensjúku krevur aðrar førleikar og aðrar skipanir enn at veita búpláss til eldri borgarar við demensjúku. Tórshavnar kommuna ger búpláss fyri yngri borgarar við demenssjúku. Búplássini vera knýtt at demensdepli.

Endurnýggjan av verandi búplássum

Stórvur tørvur er at endurnýggja nøkur av verandi búplássum í kommununi. Ellisheimið er ikki longur tíðarhóskandi, eins og Umlættingarheimið heldur ikki er tíðarhóskandi. Hesi krevja stórar ábøtur, um tey aftur skulu kunna virka eftir ætlan. Umframt at Umlættingarheimið ikki er egnað, so er tað eisini sera kostnaðartungt, tí tað er ov lítið til at kunna rekast fíggarliga skynsamt. Tað sama er galdandi við eldrasambýlunum. Tey eru dýr í rakstri, tí tey hýsa so fáum fólki. Í Tórshavnar kommunu eru 3 eldrasambýlir, harav eitt er staðsett í Kollafirði.

Tórshavnar kommuna fer at endurnýggja búplássini á Ellisheiminum, Umlættingarheiminum og eldrasambýlunum. Fyrireikandi arbeiðið at byggja nýtt røktarheim við 64 búplássum og 16 atknýttum røktaríbúðum er fari í gongd. Partur av nýggju røktarheimsplássunum skulu brúkast til at endurnýggja ótíðarhóskandi búpláss.

Tá nýggi umlættingar- og rehabiliteringsdepilin í Hoyvík verður liðugur, verður umlættingarheimi ikki longur brúkt til umlættingar.

Kommunulæknaskipanin

Kommunulæknaskipanin virkar sambært lóg um kommunulæknaskipan. 14 kommunulæknar eru í Tórshavnar kommunu, 13 teirra hava viðtaluhøli í Havn og ein í Kollafirði.

Sambært kunngerð bera kommunurnar útreiðslurnar til viðtaluhøli hjá kommunulæknum og heilsufrøðingum. Tað eru tí kommunurnar, ið útvega viðtaluhølini, innbúgv, tól og amboð, umframt raksturin av hølunum. Heilsutrygd rindar kommunulæknum og heilsustarvsfólki løn og samsýning.

Menningin, tæknin og uppgávubýti v.m. setur størri krøv til viðtaluhølini hjá kommunulæknum. Í 2019 vórðu nýggj kommunulækna-høli tikin í nýtslu í Hoyvík, har 5 læknar húsast. Tørvur er á, at endurnýggja 4 kommunulækna-viðtalur. Um fólkatáli í kommununi heldur á at vaksa, verður tørvur á fleiri kommunulæknum og sostatt tørvur á at útvega fleiri hølir til kommunulæknaviðtalur.

Heilsufrøðiskipanin

Heilsufrøðiskipanin virkar sambært lóg um fyriryrgjandi heilsutænastrá fyri børn og ung. Sambært lógini bera kommunurnar allar útreiðslurnar til viðtaluhøli hjá heilsufrøðingum í sambandi við veitingina av hesum tænastrá til børn og ung.

Sosial tilboð

Sosiala deild umsitur, umframt barnavernd, eisini sosialar íbúðir og varðar av samskiftinum við leigararnar. Talan er um 30 íbúðir, ið Tórshavnar kommuna varðar av, og sum verða leigaðar út sum sosialar íbúðir.

Harumframt hevur Tórshavnar kommuna eisini tikið stig til at stuðla undir eina hitastova fyri heimleys í dagtímunum. Hitastovan er eitt tilboð, sum tey heimleysu frítt kunnu brúka, og har tey kunnu fáa nærveru og umsorgan undir skipaðum viðurskiptum. Gjerd er avtala við hjálparfelags-skap um at standa fyri hitastovuni, og Tórshavnar kommuna játtar pening til rakstur av hesum.

Serflutningsskipanin

Serflutningsskipanin verður veitt sum tænasta sambært reglugerð. Endamálið við serflutnings-tænastuni er at veita flutningsmøguleika til fólk, ið bera brek, eru bundin av koyristóli, og eru so tarnað, at tey ikki kunnu nýta almenn flutningstól, ella hava tørv á flutningi í avmarkaða tíð. Hesi hava tá møguleika fyri at heita á serliga bussin fyri rørlutarnað hjá Tórshavnar kommunu. Tað er ókeypis at koyra við bussinum gerandisdagar. Um kvøldið og um vikuskiftið er møguleiki at nýta bussin sum hýruvogn. Bussurin hevur støð á brandstøðini, haðani hann kann bíleggjast.

